

正 誤 表

頁	行	誤	正
12	林地名又は所属名称欄 8行	高麗山	高麗山
"	出現度欄 7行	稍多	多
"	撓所欄 下より9行	調査合報告	調査会報告
19	所在地欄 5行	長野県諏訪郡諏訪市	諏訪市
"	" 6行	" 下諏訪町	長野県諏訪郡下諏訪町
21	" 下より3行	南安量郡	南安堡郡
25	撓所欄 " 9行	吉田 元	吉田 裕
26	所属局署名又は所属関係欄 初行	名古屋営林署	名古屋営林局
28	" 5行	船津営林署	尾鷲営林署
32	林地名又は所属名称欄 下より2行	ホラキ	ホウキ
33	出現度欄 中国地方3行	"	稀
"	撓所欄 " 3行	稀	"
42	所属局署名又は所属関係欄 下より13行	本山営林局	本山営林署
51	所在地欄 " 4行	市	町
53	所属局署名又は所属関係欄 4行	福島営林署	福島営林署
60	" 下より20行	福島	福島
"	経営区名欄 " 13行	福島	福島
62	所属局署名又は所属関係欄 近畿地方2行	船津営林署	尾鷲営林署
79	撓所欄 2行	猪熊素三	猪熊泰三
89	所在地欄 下より4行	" 富士上吉田市	富士吉田市
"	" 下から3行	" 中野村	山梨県南部留郡中野村
93	所属局署名又は所属関係欄 " 4行	秋田営署局	秋田営林局
106	林地名又は所属名称欄 下より7行	美和第一	美和第一
113	所属局署名又は所属関係欄 2行	船津営林署	尾鷲営林署
119	林地名又は所属名称欄 初行	林内北部	村内北部
121	所属局署名又は所属関係欄 下より14行	新城営林局	新城営林署
123	" 近畿地方2行	大阪営林署	大阪営林局
141	" 下より12行	大分営林局	熊本営林局
"	" 9行	福岡営林局	熊本営林局
152	" 11行	盛室川営林署	眞室川営林署
160	" 5行	神戸営林局	神戸営林署
168	所在地欄 下より4行	長崎県南高来郡島原町	島原市
170	混淆樹種欄 中部地方3~4行	カウヤマキ, モミ, ツガ	モミ, ツガ
175	所属局署名又は所属関係欄 中国地方2行	新見営林局	新見営林署
176	所在地欄 11行	愛媛県北宇和郡宇和島市	宇和島市
"	所属局署名又は所属関係欄 13行	宇和島営林局	宇和島営林署
178	" 9行	熊本営林署	熊本営林局
195	" 近畿地方初行	滋賀県滋賀郡大津町	大津市
196	所属局署名又は所属関係欄 下より12行	田辺営林局	田辺営林署
201	所在地欄 四国地方初行	愛媛県北宇和郡宇和島市	宇和島市
"	" 3行	" 明治村	愛媛県北宇和郡明治村
221	引用並参考文献 下より16行	地理調査所の地図帖(日本)	地図帖
224	" 12行	有村常喜	有村常清
"	" 下より6行	(赤塚山の	(赤城山
222	" 年号 " 2行	(1916-1915)	1951)

頁	行	誤	正
224	引用並参考文献 年号. " 10 行	(1934)	(1931)
225	" " 3 行	(1937)	(1938)
226	" " 8 行	(1934)	(1936)
"	" " 9 行	(1923)	(1937)
"	" " 10 行	(1932)	(1932)
"	" " 下より 18 行	(1936)	(1939)
227	" " 12 行	(1938)	(1939)
228	" " 7 行	(1925)	(1939)
"	" " 最終行	(19337)	(1937)

Errata

Page	230	for	Summary	read	Summary
"	" line	22	from top	for	Douglous read Douglas
"	231 "	3	" "	"	Honhn " Honshu
"	" "	5	" "	"	vartically " vertically
"	233 "	2	" "	"	Prefectur " Prefecture
"	" "	3	" "	"	" " "
"	" "	5	" "	"	Euji " Fuji
"	" "	20	" "	"	<i>Maresii</i> " <i>Mariesii</i>
"	234 "	22	" "	"	<i>Oercus</i> " <i>Quercus</i>
"	235 "	9	" "	"	Honsuu " Honshu
"	" "	23	" "	"	Japanes " Japanese
"	237 "	5	" "	"	throgh " through
"	" "	8	" "	"	easter " eastern
"	" "	28	" "	"	<i>tvrbina</i> " <i>turbonata</i>
"	239 "	22	" "	"	<i>Sciadopitys</i> " <i>Sciadopitys</i>
"	" "	27	" "	"	Japanes " Japanese
"	240 "	28	" "	"	heatwood " heartwood
Appendix	figure	for	Hachiman ai	read	Hachimantai
"	" "	"	Regionar	"	Regional
"	" "	"	Sciadopity	"	Sciadopitys

日本産重要樹種の天然分布一覽表

凡 例

1. 樹種は植物分類学上の順序に従つて科別に配属し、同科中では属名のアルファベット順に、同属中では種名のアルファベット順に従つて配列した。
1. 所在地欄は市町村単位とした。
1. 所属関係欄は国有林と民有林（含公有林）とし国有林に於ては次欄に経営区名をあげた。
1. 林地名称又は所属名称欄には名称の不明なもの、はつきりしないものは記載せず其の出現地が多数に亘る場合にはその代表的の名称のみをあげ他を省略した。
1. 混淆樹種欄には其の樹種と混淆している大凡の樹種を列举した。
1. 海拔高欄には大凡の垂直的分布の範囲をあげた。
1. 出現度欄は出現度を大凡多，稍多，少，稀，等の符号で現したもので，%による厳密なる意味の表現ではない。
1. 拠所欄に於て同一市町村の同一場所で著者が実視し，且又多くの文献にも現れている様な場合は大部分著者実視とし他は省略した。又第三者の記録にのみよつた場合も同様其のうちの一つを採り他は省略した。

モミの天然分布概説

モミ (*Abies firma* Siebold et Zuccarini) はモミ科に属する日本特産の常緑針葉喬木で天然分布の北限は私の知る範囲内では奥羽地方に属する岩手県膽沢郡衣川村、及び岩手県気仙郡小友村の北緯大凡 $39^{\circ}5'$ である。これより以南、関東地方、中部地方、近畿地方、中国地方、四国地方を経て九州地方の全域に及び、天然分布の南限は鹿児島県熊毛郡下屋久村屋久島の北緯大凡 $30^{\circ}15'$ である。但し日本海岸側青森、秋田、富山の各県に欠き山形県には福島県近くに唯二ヶ所、新潟県には唯一ヶ所産するのみである。本種は日本に産するモミ属中最も広範囲に亘り天然分布し、奥羽地方の南部阿武隈山脈一帯、関東地方南半部一帯、中部地方南部一帯、近畿地方、中国地方、四国地方、九州地方の各所に繁生する。(精しくは天然分布図モミ参照) 次に本種の垂直的分布の範囲を見るに奥羽地方に於ては大凡 80 m. から 800 m. 関東地方に於ては海浜 1 m. 位から 1200 m. 中部地方に於ては海浜近く大凡 20 m. から 1600 m. 近畿地方に於ては大凡海浜 10 m. 位から 1400 m. 中国地方に於ては大凡 100 m. から 1000 m. 四国地方に於ては大凡 100 m. から 1200 m. 九州地方に於ては大凡 50 m. から 1300 m. の間である。生育地の最低は私の知る範囲内では茨城県那珂郡村松村の砂丘林にあるもので海拔大凡 1 m. である。生育地の最高は私の知る範囲内では静岡県周智郡水窪町地藏方国有林海拔大凡 1600 m. にあるものである。

全般的に見て各地方共海拔大凡 300 m. から 1000 m. の間に於て最もよい生育をなす。

通常、ツガ、アカマツ、スギ、ヒノキ、ヒメコマツ、トガサハラ、カウヤマキ、カヤ等の針葉樹やブナ、イヌブナ、クリ、コナラ、クヌギ、ケヤキ、カン類等の広葉樹と混生するが又純林も各地で成り見られる。

○モミ天然分布一覽表

1. 奥羽地方

所在地	所屬局署名 又は所屬關係	經營 區名	林地名又は 所屬名稱	混 淆 樹 種	海拔高 (m.)	出現度	拠 所
岩手県気仙郡小友村	民 有 林			アカマツ, コナラ, クリ	150—300	少	鳥羽源藏 村井三郎
岩手県膽沢郡衣川村	青森營林局 水沢營林署 及民有林	水沢		〃	100—200	〃	〃
岩手県東盤井郡松川村	民 有 林			—	—	〃	鳥羽源藏
岩手県西盤井郡平泉村	青森營林局 一関營林署 及民有林	一関		アカマツ, コナラ, クリ	100—200	〃	村井三郎
〃 巖美村	同上	〃		〃	〃	〃	〃
宮城県本吉郡唐桑村	青森營林局 気仙沼營林署 及民有林	本吉		アカマツ, イヌブ ナ, ケヤキ, クリ	150—400	〃	青森營林局 植生調査書
〃 鹿折村	〃	〃		〃	150—450	〃	〃
〃 松岩村	〃	〃		〃	〃	〃	〃
〃 大谷村	〃	〃		〃	〃	〃	〃
宮城県本吉郡志津川町	民 有 林			アカマツ, イヌブ ナ, クリ	150—350	少	〃
〃 戸倉村	青森營林局 石巻營林署	石巻	切層木山 門前山	スギ, ゴエフマツ, イヌブナ, ケヤキ, クリ, アカマツ	150—300	稍多	〃
〃 横山村	〃	〃	本 町 大徳寺山	カヤ, ケヤキ, アカ シデ, スギ	200—350	〃	〃
〃 十三浜村	〃	〃		イヌブナ, アカマ ツ, クリ	150—300	少	〃
宮城県登米郡錦織村	〃	〃		〃	100—150	少	〃
〃 米川村	〃	〃	華足寺山	モミ, スギ, カヤ, アカマツ	200—300	〃	〃
宮城県桃生郡大川村	〃	〃		クリ, ケヤキ, イヌ ブナ, ヤマモミヂ	150—300	多	〃
〃 雄勝町	〃	〃		〃	150—320	少	〃
宮城県牡鹿郡女川町	〃	〃		〃	100—350	少	〃
〃 萩浜村	〃	〃		〃	〃	少	〃
宮城県牡鹿郡大原村	青森營林局 石巻營林署	石巻		クリ, ケヤキ, イヌ ブナ, ヤマモミヂ	150—400	少	〃
〃 鮎川町	〃	〃		〃	〃	少	著者実視
〃	〃	〃	金華山	カヤ, アカマツ, ケ ヤキ, スギ, クリ, イヌシデ	150—420	多	〃
宮城県栗原郡花山村	青森營林局 古川營林署	栗駒	大 向	アカマツ, コナラ, クリ, ケヤキ, イヌ ブナ	400—600	稍多	青森營林局 植生調査書
〃 栗駒村	青森營林局 古川營林署 及民有林			〃	〃	少	〃
〃 文字村	〃			〃	〃	少	〃
〃 清滝村	民 有 林			〃	〃	少	〃
宮城県玉造郡鳴子町	青森營林局 古川營林署 及民有林	玉造		〃	300—600	稍多	〃

所在地	所屬局署名 又は所屬関係	経営 区名	林地名又は 所屬名称	混 淆 樹 種	海拔高 (m.)	出現度	拠 所
宮城県玉造郡川渡村	青森営林局 古川営林署	玉造		アカマツ, コナラ, クリ, ケヤキ, イヌ ブナ	300—600	少	青森営林局 植生調査書
〃 一栗村	民 有 林			〃	150—300	〃	〃
〃 眞山村	〃			アカマツ, コナラ, クリ	150—170	〃	〃
宮城県加美郡宮崎村	青森営林局 中新田営林署 及 民 有 林	加美		〃	150—300	〃	〃
〃 小野田町	〃	〃		〃	300—500	〃	〃
〃 色麻村	〃	〃		〃	〃	〃	〃
宮城県黒川郡吉田村	〃	〃		〃	〃	〃	〃
〃 宮床村	〃	〃		〃	〃	〃	〃
〃 大衡村	〃	〃		〃	150—250	〃	〃
宮城県志田郡鹿島台村	民 有 林			アカマツ, スギ (植 栽)	100—140	稍多	著者実視
宮城県黒川郡大谷村	〃			〃	100—140	少	〃
〃 鶴巣村	〃			〃	100—150	〃	〃
〃 富谷村	〃			〃	〃	〃	〃
宮城県宮城郡松島町	〃			〃	100—120	稍多	〃
〃 利府村	〃			〃	80—100	少	〃
〃 七北田村	青森営林局 仙台営林署 及 民 有 林	仙台		アカマツ, イヌブナ, コナラ, クリ, イタ ヤカヘデ	80—120	〃	〃
〃 根白石村	〃	〃		〃	100—350	〃	〃
宮城県宮城郡大沢村	青森営林局 仙台営林署 及 民 有 林	仙台		イヌブナ, コナラ, クリ	200—300	〃	青森営林局 植生調査書
宮城県名取郡生出村	青森営林局 仙台営林署		蕃山其他	イヌブナ, コナラ, クリ, イタヤカヘデ	150—350	〃	〃
宮城県伊具郡大内村	青森営林局 白石営林署	丸森	青葉南山等	モミ, アハブキ, ハ ウチハカヘデ, アカ シデ, イヌブナ, ク リ	200—600	〃	〃
〃 筆甫村	青森営林局 及 民 有 林	〃		〃	〃	〃	〃
〃 耕野村	民 有 林			〃	150—350	〃	〃
〃 丸森町	〃			〃	150—500	〃	〃
宮城県刈田郡越賀村	民 有 林			アカシデ, イヌブナ, クリ	200—500	〃	〃
〃 小原村	〃			〃	300—600	〃	〃
山形県南置賜郡山上村	民 有 林		大 沢	クリ, アカシデ, ヤ マモミヂ	400—600	—	結城嘉美
山形県南村山郡滝山村	〃		千歳山	—	—	—	浅野貞夫
福島県相馬郡大野村	前橋営林局 原町営林署 及 民 有 林	中村		イヌブナ, コナラ, クリ, ケヤキ, アカ シデ	200—480	少	元東京営林局 植生調査書
〃 山上村	〃	〃		〃	200—600	〃	〃
〃 飯曾村	〃	〃		〃	300—800	〃	〃
〃 玉野村	〃	〃		〃	300—750	〃	〃
〃 上真野村	〃	〃		〃	200—500	〃	〃

所在地	所屬局署名 又は所屬関係	経営 区名	林地名又は 所屬名称	混 淆 樹 種	海拔高 (m.)	出現度	拠 所
福島県相馬郡大館村	前橋営林局 原町営林署	新館		イヌブナ, コナラ, ブナ, クリ, ケヤ キ, アカシデ	300—700	少	元東京営林局 植生調査書
〃 石橋村	〃	〃		〃	200—630	〃	〃
〃 飯曾村	〃	〃		〃	300—800	〃	〃
〃 石神村	〃	原町		〃	300—500	〃	〃
〃 金房村	〃	〃		〃	〃	〃	〃
〃 太田村	〃	〃		〃	〃	〃	〃
〃 福浦村	民 有 林	〃		〃	300	〃	〃
福島県伊達郡石戸村	〃	〃		〃	300—800	〃	〃
〃 霊山村	前橋営林局 福島営林署	茂庭		〃	300—700	〃	〃
〃 白根村	〃	〃		〃	300—550	〃	〃
福島県伊達郡小坂村	民 有 林	〃		イヌブナ, ブナ, コ ナラ, クリ, ケヤキ, アカシデ	〃	〃	著者実視
〃 半田村	前橋営林局 福島営林署	茂庭		〃	300—700	〃	〃
〃 茂庭村	〃	〃		〃	〃	〃	〃
〃 月館町	民 有 林	〃		イヌブナ, コナラ, ク リ, ケヤキ, アカシデ	300—500	〃	〃
〃 湯野町	〃	〃		〃	〃	〃	〃
〃 小綱木村	〃	〃		〃	〃	〃	〃
〃 大綱木村	〃	〃		〃	〃	〃	〃
福島県信夫郡飯坂町	〃	信夫		イヌブナ, ブナ, コ ナラ, クリ, ケヤ キ, アカシデ	300—550	〃	〃
〃 中野村	〃	〃		〃	300—800	〃	〃
〃 大笹生村	〃	〃		〃	〃	〃	〃
〃 庭坂村	〃	〃		〃	〃	〃	〃
〃 水俣村	〃	〃		〃	〃	〃	〃
〃 佐倉村	〃	〃		〃	〃	〃	〃
〃 土湯村	〃	〃		〃	500—800	〃	〃
〃 水原村	〃	〃		〃	300—650	〃	〃
福島県安達郡岳下村	〃	〃		イヌブナ, ブナ, コ ナラ, クリ, ケヤ キ, アカシデ	300—800	〃	〃
〃 玉ノ井村	〃	〃		〃	〃	〃	〃
〃 熱海町	〃	〃		〃	〃	〃	〃
〃 山木屋村	〃	〃		〃	〃	〃	元東京営林局 植生調査書
〃 旭村	〃	〃		〃	〃	〃	〃
福島県河沼郡野沢町	〃	〃		アスナロ, イタヤカ ヘデ, ケヤキ	600	稀	著者実視
福島県双葉郡津島村	前橋営林局 浪江営林署	津島		イヌブナ, コナラ, クリ, ケヤキ, アカ シデ	300—800	少	〃
〃 葛尾村	〃	〃		〃	〃	〃	〃
〃 菊野村	〃	大堀		〃	200—450	〃	〃
〃 大堀村	〃	〃		〃	200—600	〃	〃
〃 大野村	前橋営林局 富岡営林署	野上		〃	200—650	多	著者実視
〃 上岡村	〃	富岡		〃	200—550	〃	〃

所在地	所属局署名 又は所属関係	経営 区 名	林地名又は 所属名称	混 淆 樹 種	海拔高 (m.)	出現度	提 所
福島県雙葉郡龍田村	前橋営林局 富岡営林署 及び民有林	富岡		イヌブナ, コナラ, クリ, ケヤキ, アカ シデ	200—700	多	著者実視
〃 木戸村	〃	〃		〃	200—500	〃	〃
〃 広野町	〃	〃		イヌブナ, ブナ, コ ナラ, クリ, ケヤ キ, アカシデ	200—650	〃	〃
〃 大久村	〃	〃		〃	150—650	〃	〃
〃 川内村	〃	〃	遠山等	〃	350—800	〃	〃
福島県田村郡移村	前橋営林局 郡山営林署 及び民有林	三春		イヌブナ, ブナ, コ ナラ, クリ, ケヤ キ, アカシデ	300—700	少	元東京営林局 植生調査書
〃 山根村	〃	〃		〃	300—800	〃	〃
〃 都路村	〃	〃		〃	〃	多	〃
〃 美山村	〃	〃		〃	〃	少	〃
〃 大越町	〃	〃		〃	〃	〃	〃
〃 滝根町	〃	〃		〃	〃	〃	〃
〃 夏井村	〃	〃		イヌブナ, ブナ, コ ナラ, クリ, ケヤキ, アカシデ	400—700	〃	著者実視
〃 飯豊村	〃	〃		〃	〃	〃	〃
〃 二瀬村	〃	郡山		〃	〃	〃	〃
〃 御館村	〃	〃		〃	300—500	〃	〃
福島県石城郡川前村	前橋営林局 平営林署 及び民有林	上小川		〃	300—800	多	〃
〃 上小川村	〃	〃		〃	〃	〃	〃
〃 大野村	〃	〃		〃	200—750	〃	〃
〃 三坂村	〃	永戸		〃	〃	少	〃
〃 沢渡村	〃	〃		〃	300—700	〃	〃
〃 永戸村	〃	〃		〃	〃	〃	〃
〃 上小川村	〃	〃		〃	〃	〃	〃
〃 赤井村	〃	〃		〃	200—600	〃	〃
〃 箕輪村	〃	〃		〃	〃	〃	〃
〃 入遠野村	前橋営林局 植田町営林署 及び民有林	鮫川		〃	200—700	〃	〃
〃 上遠野村	〃	〃		〃	150—600	〃	〃
〃 鹿島村	民 有 林	〃		コナラ, クリ	100—150	〃	〃
〃 磐崎村	〃	〃		カヘデ, シデ類, ナ ラ, クリ	150—600	〃	〃
〃 山田村	〃	〃		〃	100—200	〃	〃
〃 入田村	前橋営林局 植田町営林署 及び民有林	〃	中ノ沢等	イヌブナ, ブナ, コ ナラ, クリ, ケヤ キ, アカシデ	〃	多	〃
〃 川部村	〃	〃		〃	〃	少	〃
福島県石川郡小塩江村	前橋営林局 石川営林署 及び民有林	石川		〃	200—700	〃	〃
〃 川東村	〃	〃		〃	200—500	〃	〃
〃 大森田村	〃	〃		〃	300—600	〃	〃
〃 蓬田村	〃	〃		〃	300—800	〃	〃
〃 須釜村	〃	〃		〃	200—600	〃	〃

所在地	所属局署名 又は所属関係	経営 区名	林地名又は 所属名称	混 淆 樹 種	海拔高 (m.)	出現度	拠 所
福島県石川郡小平村	前橋営林局 石川営林署 及び民有林	石川		イヌブナ, ブナ, コ ナラ, クリ, ケヤキ, アカシデ	300—550	少	著者実視
〃 中谷村	民 有 林	〃		〃	〃	〃	〃
〃 山白石村	〃	〃		〃	〃	〃	〃
福島県東白川郡宮本村	前橋営林局 石川営林署	〃		〃	400—750	〃	元東京営林局 植生調査書
〃 竹貫村	〃	〃		〃	200—650	〃	〃
〃 鯨川村	〃	〃		〃	〃	〃	〃
〃	棚倉営林署	那倉		〃	〃	〃	〃
〃 笹原村	〃	〃		〃	400—700	〃	〃
〃 豊里村	〃	〃		〃	300—700	〃	〃
〃 石井村	民 有 林	〃		〃	200—500	〃	〃
〃 高城村	棚倉営林署	近津		〃	300—800	〃	著者実視
〃 近津村	〃	〃		〃	〃	〃	〃
〃 高野村	〃	〃		〃	〃	〃	〃
福島県西白河郡古閑村	前橋営林局 白河営林署 及び民有林	白河		〃	300—600	〃	〃
〃 金山村	〃	〃		〃	〃	〃	〃
福島県南会津郡館岩村	前橋営林局 山口営林署	山口		イヌブナ, クリ, ケ ヤキ	500—800	多	〃
〃 荒海村	若松営林署	若松		〃	〃	〃	〃

2. 関 東 地 方

所在地	所属局署名 又は所属関係	経営 区名	林地名又は 所属名称	混 淆 樹 種	海拔高 (m.)	出現度	拠 所
栃木県塩谷郡泉村	前橋営林局 矢板営林署	矢板		ツガ, イヌブナ, ア カシデ, ミヅナラ	350—900	稍多	元東京営林局 植生調査書
〃 矢板町	〃	〃		〃	〃	〃	〃
〃 玉生村	〃	〃		〃	〃	〃	〃
〃 船生村	〃	〃		〃	〃	〃	〃
〃 三依村	今市営林署	男鹿川	越 路	〃	400—750	〃	〃
〃 塩原町	民 有 林			〃	〃	〃	〃
〃 栗山村	今市営林署	鬼怒川		〃	〃	〃	〃
〃 藤原村	〃	〃		〃	〃	〃	〃
栃木県河内郡豊岡村	〃	〃		〃	〃	〃	〃
〃 篠井村	前橋営林局 今市営林署	宇都宮	村内国有林	イヌブナ, アカシデ	350—500	〃	〃
〃 羽黒村	〃	〃	本 山	〃	〃	少	関本平八
〃	民 有 林		羽黒山	アスナロ, カヤ, イ ヌブナ	450	〃	〃
栃木県那須郡東那須野 村	前橋営林局 大田原営林署	那須	馬蹄形山	コナラ, イヌシデ	300	〃	元東京営林局 施業基案
〃 馬頭町	前橋営林局 大田原営林署	黒羽	鴛子山	アスナロ, カヤ, コ ナラ	400	〃	関本平八
〃 金田村	民 有 林			コナラ, イヌブナ	200—300	〃	河田 杰
栃木県芳賀郡益子町	笠間営林署	笠間	高館山	カヤ, アカシデ, イ ヌシデ	300	〃	関本平八

所在地	所属局署名 又は所属関係	経営 区名	林地名又は 所属名称	混 淆 樹 種	海拔高 (m.)	出現度	提 所
栃木県芳賀郡逆川村	民 有 林	宇都宮 日光	仏頂山	カヤ, クマシデ, ア サダ	300—400	少	関本平八
栃木県上都賀郡日光町	前橋営林局 今市営林署 宇都宮営林署		大谷川流域	イヌブナ, ミズナラ, シデ類	400—850	稍多	著者実視
〃 加蘇村	民 有 林		石裂山	ツガ	400—800	少	関本平八
〃 鹿沼市	〃			スギ, アカマツ, ク ヌギ, クリ	300—350	〃	著者実視
〃 菊沢村	〃			〃	400—500	〃	〃
〃 板荷村	〃			〃	400—550	〃	〃
〃 落合村	〃			〃	〃	〃	〃
〃 今市町	〃			〃	〃	〃	〃
〃 日光町	〃		東照宮境内 其 他	ミズナラ, カヘデ類, シデ類	500—800	〃	〃
茨城県多賀郡関本村	東京営林局 高萩営林署	高萩	和尚山	クリ, ナラ, ブナ	〃	〃	東京営林局 施 業 基 案
〃 華川村	〃	〃	猿ヶ城	ブナ, ナラ, クリ	400—700	〃	〃
〃 磯原町	〃	〃	北 山	アカマツ	300—500	〃	〃
〃 松岡町	〃	〃	大 平	ブナ, ナラ	200—300	〃	〃
〃 櫛形村	〃	〃	入 山	クヌギ, クリ	100—200	〃	岡野誠一
茨城県久慈郡小里村	東京営林局 大子営林署	大子	宿 西	スギ, アカマツ, カ シ, クリ, ナラ	400—600	稍多	東京営林局 施 業 基 案
〃 黒沢村	〃	〃	八溝山	スギ, ヒノキ, ブナ, ナラ, クリ	500—700	〃	東京営林局 及大橋英一
〃 金砂村	〃	〃	峰 巢	スギ, アカマツ, カ ヤ, ケヤキ, カシ	150—400	少	〃
〃 佐原村	〃	〃		クリ, ミズナラ	400—600	〃	〃
〃 大子町	〃	〃		アカマツ, クリ, コ ナラ	200—300	〃	著者実視
〃 上小川町	〃	〃		〃	〃	〃	大橋英一
〃 生瀬村	〃	〃		〃	300—500	〃	〃
〃 高倉村	〃	〃		〃	〃	〃	〃
〃 賀美村	〃	〃		〃	300—400	〃	〃
〃 下小川村	〃	〃		〃	〃	〃	〃
〃 袋田村	東京営林局 及 民 有 林	〃		〃	150—200	〃	著者実視
〃 天下野村	〃	〃	金 砂	スギ, ヒノキ, カヤ, ナラ, クリ, ケヤキ	150—400	稍多	東京営林局 施 業 基 案
〃	〃	〃	荷鞍山	アカマツ, カヤ, カ シ, サクラ	150—300	少	〃
〃 宮川村	〃	〃		スギ, ヒノキ, モミ, ナラ, クリ	150—200	〃	〃
〃 染和田村	〃	〃	大木立	カヤ, ナラ, クリ, ケヤキ	200—400	〃	〃
〃 世矢村	東京営林局 水戸営林署	太田	屏風岳	スギ, ヒノキ, カヤ, アカマツ, カシ, シ ヒ	160—260	〃	〃
〃	〃	〃	檜 部	スギ, ヒノキ, アカ マツ	100—280	〃	〃
〃 機初村	〃	〃	堂 平	スギ, アカマツ	160—280	多	〃
〃	〃	〃	沢 口	アカマツ, スギ	120—320	少	〃

所在地	所属局署名 又は所属関係	経営 区名	林地名又は 所属名称	混 淆 樹 種	海拔高 (m.)	出現度	拠 所
茨城県久慈郡磯初村	東京営林局 水戸営林署	太田	寺 山	スギ, アカマツ, ナ ラ, カシ, シヒ	320—400	稍多	東京営林局 施 業 基 案
〃 佐都村	〃	〃	朝日向	カヤ, スギ, アカマ ツ	100—320	少	〃
〃	〃	〃	梅木沢	アカマツ, スギ	100—360	〃	〃
〃 中里村	〃	〃	御岩山	スギ, ヒノキ	260—420	〃	〃
〃 山田村	〃	〃	要 害	アカマツ, カシ	40—110	〃	〃
茨城県那阿郡村松村	〃	水戸	村松海岸林	アカマツ, クロマツ, カシ類, シヒ	1—30	稍多	著者実視
〃 戸多村	〃	〃	富 士	アカマツ	15—20	少	東京営林局 施 業 基 案
〃	〃	〃	鬼 窪	アカマツ, カシ	40—90	〃	〃
〃 額田村	〃	〃	小 堤	スギ, ヒノキ, カシ	40—80	〃	〃
茨城県東茨城郡緑岡村	〃	〃	不動山	スギ, ヒノキ, クリ, ケヤキ	30	〃	著者実視
〃	〃	〃	笠 原	アカマツ, ヒノキ, クリ	〃	〃	〃
〃 小松村	〃	〃		スギ, ヒノキ, アカ マツ	20—40	稍多	〃
〃 川根村	〃	〃		クリ, クスギ, コナ ラ	20—30	少	〃
〃 沢山村	〃	〃	根 岸	アカマツ, スギ, ヒ ノキ	40—275	〃	〃
〃	〃	〃	御前山	スギ, ヒノキ, カヤ, アカマツ, アナ, ナ ラ, クリ, カシ	60—275	稍多	東京営林局 施 業 基 案
〃 山根村	〃	〃	成 沢	カヤ, アカマツ, ス ギ, カシ	20—120	少	〃
〃 西郷村	〃	〃	新 田	スギ, ヒノキ, アカ マツ, クリ, カシ, カヤ	120—180	〃	〃
茨城県鹿島郡鹿島町	〃	〃	三笠山	クロマツ, シヒ	30—40	〃	著者実視
茨城県西茨城郡笠間町	東京営林局 笠間営林署	笠間	城 山	スギ, ヒノキ, アカ マツ, カヤ, シヒ, カシ	60—80	〃	〃
〃 穴戸町	〃	〃	北 山	アカマツ, スギ, ナ ラ	80—110	稍多	〃
〃 南山内村	〃	〃	谷 津	スギ, ヒノキ, アカ マツ	150—500	少	〃
〃	〃	〃	ザク沢	アカマツ, カシ	150—400	〃	〃
〃 岩間町	〃	〃	愛宕山	スギ, アカマツ, サ クラ, カヤ, クリ, カシ, シヒ, コナラ	100—300	〃	〃
〃 北山内村	〃	〃		アカマツ, カシ, ナ ラ, クリ	150—350	〃	〃
茨城県新治郡石岡町	〃	筑波	女 龍	スギ, アカマツ, ク ロマツ	150—210	〃	〃
〃 小幡村	〃	〃	筑波山麓	アカマツ, シデ, クリ	200—500	〃	〃
〃 葦穂村	東京営林局 及 民 有 林	〃	〃	〃	200—550	〃	〃
茨城県眞壁郡紫尾村	〃	〃	〃	アナ, アカマツ, シ デ, クリ	300—700	〃	〃
〃 眞壁町	〃	〃	〃	アカマツ, シデ, ク リ, ナラ	300—600	〃	〃

所在地	所属局署名 又は所属関係	経営 区名	林地名又は 所属名称	混 淆 樹 種	海拔高 (m.)	出現度	拠 所
茨城県筑波郡筑波町	東京営林局 及民有林	筑波	筑波山彙	ブナ, アカマツ, シ デ	300—700	稍多	著者実視
茨城県猿島郡八俣村				ヒノキ, カヤ	15—20	少	佐野 佐
群馬県利根郡片品村	民 有 林			アカマツ, コナラ, クリ, ミズナラ	500—600	"	著者実視
" 東村	"			"	400—500	"	"
" 赤城根村	前橋営林局 沼田営林署	根利	根利山	ツガ, ゴエフマツ, ミズナラ, クリ	500—1000	"	前橋営林局 施業基案
" 水上町	民 有 林		湯檜曾栗沢	アカマツ, スギ	600—700	"	著者実視
"	前橋営林局 水上営林署	水上	檜俣川流域	ゴエフマツ, ホホノ キ	800—1000	"	"
" 桃野村	民 有 林			アカマツ, スギ	500—700	"	"
" 古馬牧村	"			"	"	"	"
" 薄根村	"			"	400—500	"	"
" 川田村	"			"	"	"	"
群馬県勢多郡黒保根村	"		赤城山 東南麓	アカマツ, クリ, コ ナラ	500—700	稀	"
群馬県甘楽郡妙義町	前橋営林局 前橋営林署 及民有林	碓氷	妙義山	イヌブナ, ケヤキ, ツガ, カヘデ類	700—1000	多	"
" 西牧村	前橋営林局 高崎営林署	下仁田	八風山等	ツガ, イヌブナ, ク リ, ハリモミ, クリ, ミズナラ	700—900	少	元東京営林局 植生調査書
"	"	"	荒船山	"	"	"	"
"	"	"	毛無岩	"	"	"	"
" 月形村	"	"		"	"	"	"
" 尾沢村	"	"		ツガ, イヌブナ, ク リ, ブナ	"	"	"
" 一ノ宮村	民 有 林			アカマツ	100	"	著者実視
" 馬山村	"			アカマツ, スギ	300—400	"	"
" 小坂村	"			"	"	"	"
群馬県群馬郡白郷井村	"			アカマツ	400	"	"
群馬県多野郡上野村	前橋営林局 高崎営林署	下仁田	浜平等 本谷	ツガ, ブナ, クリ, ハリモミ, ケヤキ, イヌブナ	700—1000	"	"
" 中里村	"	"	"	"	"	"	"
" 青倉村	"	"	"	"	"	"	"
群馬県碓氷郡白井町	前橋営林局 前橋営林署	碓氷	小根山	クリ, ケヤキ	400—500	"	"
"	"	"	妙義山	アカマツ, ツガ, イ ヌブナ, ケヤキ	700—1000	多	"
千葉県夷隅郡上野村	東京営林局 千葉営林署	筒森	清澄山彙	ツガ, アカマツ, ア ラカシ, ウラジロガ シ	100—300	稍多	"
" 老川村	"	"	筒 森 等 下大前倉	ツガ, アカマツ, カ ヤ, クロマツ, ア ラカシ, ウラジロガ シ	100—340	"	"
" 西畑村	民 有 林			アカマツ・クロマツ, カシ類	150—260	少	"
千葉県安房郡天津町	東大演習林 及民有林		清澄山	"	100—380	稍多	"
" 東条村	民 有 林		清澄山等	"	100—340	"	"

所在地	所属局署名 又は所属関係	経営 区名	林地名又は 所属名称	混 淆 樹 種	海拔高 (m.)	出現度	拠 所
千葉県山武郡睦岡村	民 有 林			アカマツ, コナラ, クスギ	60	少	著者実視
千葉県長生郡水上村	東京営林局 千葉営林署	筒森	笠森山	スギ, アカマツ, ア ラカシ, ウラジロガ シ	80—90	〃	〃
千葉県君津郡龜山村	〃	久留里	脊稲沢 小坪井	ツガ, アカマツ, カ シ類	150—320	多	〃
〃	民 有 林		三石山	〃	120—280	少	〃
〃	東大演習林		清澄山	モミ, ツガ, アカマ ツ, カシ類	200—300	稍多	〃
〃 松丘村	東京営林局 千葉営林署	久留里	小坂沢	ツガ, スギ, ヒノキ	100—270	多	〃
〃	民 有 林			スギ, ヒノキ, ナラ	100—200	少	〃
〃 関豊村	東京営林局 千葉営林署	久留里	蟻 谷	アカマツ, カシ	100—300	多	〃
〃	民 有 林			〃	100—200	少	〃
〃 環村	東京営林局 千葉営林署	久留里	下高岩	アカマツ, カシ	100—250	多	〃
〃	民 有 林			〃	100—200	少	〃
〃 久留里町	東京営林局 千葉営林署	〃	谷	スギ, アカマツ, カ シ, シヒ	80—270	〃	〃
〃	〃	〃	内 山	スギ, アカマツ, カ ヤ, カシ類	80—200	〃	〃
〃 三島村	民 有 林			スギ, アカマツ, ク ロマツ, カシ, シヒ	100—250	〃	〃
〃 佐貫町	〃		亀 沢	クロマツ, スギ, ア カマツ, クリ, シヒ, クスギ	50—80	〃	〃
〃 大貫町	〃		近 藤	〃	〃	〃	〃
〃 湊町	〃		古屋敷	〃	80—90	〃	〃
〃 秋元村	〃		鹿野山	スギ, シヒ, タブ	300—350	〃	〃
千葉県市原郡姉崎町	〃			スギ, ヒノキ, シヒ, タブ	50—60	〃	〃
〃 東海村	〃			クロマツ	40—50	〃	〃
埼玉県秩父郡大滝村	東京営林局 秩父営林署	秩父	南天山周辺	ツガ, イヌブナ, シ ホチ, オホイタヤマ イゲツ	600—1000	稍多	〃
〃	〃	〃	中津川流域	ツガ, イヌブナ, ヨ グソミネバリ	600—1200	〃	〃
〃	〃	〃	中津峽	〃	〃	〃	〃
〃	〃	〃	大洞川流域	〃	〃	〃	〃
〃	民 有 林		三峯山	〃	〃	〃	〃
〃	東大演習林			〃	〃	〃	〃
〃 荒川村	東京営林局 秩父営林署	秩父	天目山一帯	ツガ, イヌブナ, ミ ズナラ	600—1000	〃	元東京営林局 植生調査書
〃 浦山村	〃	〃	大平山	イヌブナ, ミズナラ	〃	〃	〃
〃 両神村	民 有 林		両神山等	イヌブナ, ミズナラ, シデ類	500—1000	少	著者実視
〃 横瀬村	〃		武甲山等	〃	500—900	〃	〃
埼玉県入間郡名栗村	〃		伊豆ヶ岳	スギ, ヒノキ, クリ	500—800	〃	〃
〃 吾野村	〃		〃	〃	〃	〃	〃
埼玉県比企郡今宿村	林業試験場 所有林 及び民有林		赤 沼	クリ, コナラ, アカ マツ	70—80	〃	〃

所在地	所属局署名 又は所属関係	経営 区 名	林地名又は 所属名称	混 淆 樹 種	海拔高 (m.)	出現度	拠 所
東京都港区芝白金三光町			元白金御料 地内	(天然生木) ミズキ, イヒギリ, コナラ		稀	著者実視
東京都目黒区下目黒			林業試験 場内	(天然生木)		〃	〃
東京都南多摩郡稲城村	民 有 林			アカマツ, クリ, コ ナラ, クヌギ, スギ	80—110	少	〃
〃 多摩村	〃			〃	80—150	〃	〃
〃 七生村	〃			〃	100—150	〃	〃
〃 日野町	〃			アカマツ, クリ, コ ナラ, スギ	50—70	〃	〃
〃 鶴川村	〃			〃	50—100	〃	〃
〃 由井村	〃			〃	〃	〃	〃
〃 堺村	〃			〃	〃	〃	〃
〃 由木村	〃			〃	〃	〃	〃
〃 横山村	東京営林局 東京営林署	小仏		アカマツ, コナラ, クリ	80—200	多	〃
〃	林試浅川分室		実験林	〃	80—100	〃	〃
〃	民 有 林			〃	〃	〃	〃
〃 元八王寺村	東京営林局 東京営林署	小仏		〃	80—200	〃	〃
〃	民 有 林			〃	80—150	少	〃
〃 浅川町	東京営林局 東京営林署	小仏	高尾山 及周辺	アカマツ, カシ類, イヌブナ	100—550	多	〃
〃	民 有 林			アカマツ, スギ, コ ナラ, クリ	80—150	少	〃
〃 恩方村	東京営林局 東京営林署	小仏		〃	100—500	稍多	〃
〃	民 有 林			〃	〃	〃	〃
東京都西多摩郡檜原村	〃			スギ, ヒノキ, コナ ラ, クリ	300—800	〃	〃
〃 古里町	〃			ツガ, アカマツ	〃	〃	〃
〃 氷川町	〃			〃	〃	〃	〃
〃 小河内村	〃			ヒノキ, スギ, アカ マツ, コナラ, クリ, ミズナラ, イヌブナ	〃	〃	〃
〃 三田村	〃			ヒノキ, スギ, アカ マツ	〃	〃	東京都総合施 業計画調査書
〃 吉野村	〃			〃	〃	〃	〃
〃 成木村	〃			〃	〃	〃	〃
〃 戸倉村	〃			〃	〃	〃	〃
神奈川県横浜市	〃		屏風浦 上大岡	クロマツ, タブ	60	稀	著者実視
〃 横浜市港北区	〃			クロマツ, アカマツ, スギ, クヌギ, クリ	50—100	少	〃
神奈川県川崎市	〃		津田山	アカマツ, クロマツ, クヌギ, コナラ	50—90	〃	〃
〃	〃		登戸附近	アカマツ, スギ, ヒ ノキ, コナラ, クリ	50—120	〃	〃
〃 横須賀市	〃		鷹取山	スギ, アカマツ, シ ヒ	100—130	〃	〃
〃	〃		神武寺山	スギ, シヒ, タブノ キ	70—100	〃	〃

所在地	所属局署名 又は所属関係	経営 区名	林地名又は 所属名称	混 淆 樹 種	海拔高 (m.)	出現度	拠 所
神奈川県愛甲郡宮ヶ瀬村	民 有 林		高 旗 山 丹沢山麓	スギ, イヌブナ, ク リ, ナラ	300—800	稍多	神奈川県総合 施業計画調査 書及本多静六
〃 煤ヶ谷村	〃			〃	300—900	少	〃
〃 愛川町	〃			アカマツ, コナラ, クリ	200—600	〃	著者実視
〃 玉川村	〃			ブナ, イヌブナ, ク リ	200—800	〃	〃
〃 高峯村	〃			〃	200—300	〃	〃
〃 萩野村	〃			スギ, ヒノキ, アカ マツ, クリ	200—600	〃	〃
神奈川県中部高部屋村	〃		大山山麓	クリ, ブナ, イヌブ ナ	400—800	稍多	〃
〃 大山町	〃		〃	〃	〃	〃	〃
〃 東秦野村	〃		〃	〃	〃	〃	〃
〃 北秦野村	〃		〃	〃	〃	少	〃
〃 西秦野村	〃		〃	〃	〃	〃	〃
〃 大磯町	〃		高麓山	クロマツ, カシ類, シヒ	60—100	稀	〃
神奈川県足柄下郡仙石 原村	東京営林局 小田原営林署 及民有林	小田原	箱根山	アカマツ, スギ, ク ロマツ, コナラ, クリ	600—1000	少	〃
〃 芦ノ湯村	〃	〃	〃	〃	〃	〃	〃
〃 元箱根村	〃	〃	〃	〃	〃	〃	〃
〃 吉浜町	〃	〃	〃	〃	80—700	〃	〃
〃 小田原市	民 有 林			スギ, クロマツ, シ ヒ, カシ, タブ	90—130	〃	〃
〃 片浦村	〃	世附	世 附	〃	80—600	〃	〃
神奈川県足柄上郡三保 村	東京営林局 平塚営林署			ツガ, カヤ, ケヤキ, イヌブナ	300—1100	多	東京営林局 経営基案
〃	民 有 林			ツガ, イヌブナ	400—1100	〃	神奈川県博物 調査会報告
〃	〃			スギ, ヒノキ	300—700	少	著者実視
〃 清水村	〃			スギ, ヒノキ, クヌギ	300—800	稀	〃
〃 北足柄村	〃			スギ, ヒノキ, クロ マツ, アカマツ	200—800	少	〃
〃 山北町	〃			スギ, アカマツ	200—600	〃	〃
〃 松田町	〃		丹沢山 蛭ヶ岳	アカマツ, クヌギ	200—500	〃	〃
神奈川県津久井郡鳥屋 村	〃		塔ヶ岳	ツガ, ブナ, イヌブ ナ	400—1100	稍多	神奈川県博物 調査会報告
〃	〃		蛭ヶ岳其他	〃	400—1000	〃	石綿秀夫
〃 青根村	〃			ツガ, スギ, ヒノキ, ブナ, イヌブナ	400—1100	稍多	神奈川県博物 調査会報告
〃 千木良村	〃			スギ, アカマツ, コ ナラ, クリ	200—500	〃	著者実視
〃 沢井村	〃			〃	200—700	少	〃
〃 佐野川村	〃			〃	200—800	〃	〃
〃 小淵村	〃			〃	200—400	〃	〃
〃 名倉村	〃			〃	〃	〃	〃
〃 日連村	〃			〃	200—500	〃	〃
〃 牧野村	〃			スギ, アカマツ, コ ナラ, クリ	200—600	〃	〃
〃 与瀬町	〃			〃	150—250	〃	〃

所在地	所属局署名 又は所属関係	経営 区名	林地名又は 所属名称	混 淆 樹 種	海拔高 (m.)	出現度	拠 所
神奈川県津久井郡小原町	民 有 林			スギ, アカマツ, コナラ, クリ	150—250	少	著者実視
〃 内郷村	〃			〃	200—650	多	〃
〃 青野原村	〃			アカマツ, コナラ, クリ	200—700	〃	神奈川県総合 施策計画調査書
〃 串川村	〃			〃	200—600	〃	〃
〃 日連村	〃			〃	200—400	少	著者実視

3. 中 部 地 方

所在地	所属局署名 又は所属関係	経営 区名	林地名又は 所属名称	混 淆 樹 種	海拔高 (m.)	出現度	拠 所
新潟県西頸城郡小流村	前橋営林局 高田営林署	姫川	蓮華山	ブナ, トチノキ, ネコシテ	500—1000	少	中村正雄
山梨県南都留郡西桂村	民 有 林		三ツ峠山周 辺	アカマツ, ブナ, クリ, ミズナラ, ケヤキ	800—1200	稍多	著者実視
〃 道志村	〃			ツガ, ブナ, イヌブナ	600—1000	少	山梨県総合施 策計画調査書
〃 秋山村	〃			〃	〃	〃	〃
〃 富士吉田市	〃		富士山麓	アカマツ	400—1100	〃	著者実視
〃 宝村	〃			〃	400—1000	〃	〃
〃 禾生村	〃			〃	300—800	〃	〃
山梨県東八代郡黒駒村	〃		御坂山 黒岳	ツガ, アカマツ, クリ, コナラ, イヌブナ	400—1100	多	山梨県総合施 策計画調査書
〃 芦川村	〃			〃	〃	少	〃
山梨県東八代郡浅間村	〃			スギ, アカマツ, クリ, コナラ	300—800	〃	著者実視
〃 境川村	〃			〃	〃	〃	〃
山梨県西八代郡大河内村	〃			スギ, ヒノキ, クリ, コナラ	〃	〃	〃
〃 栄村	東京営林局 甲府営林署 及民有林	甲府	片房沢 其他	スギ, ヒノキ, カヤ, ツガ	500—1000	多	元帝林施業簿
〃 上九一色村	県有林及 民有林			ツガ, アカマツ, ヒノキ, クリ, ナラ	400—110	稍多	著者実視
〃 下九一色村	〃			〃	〃	少	〃
〃 古閑村	〃			〃	〃	〃	〃
山梨県北都留郡上野原町	民 有 林			アカマツ, クリ, コナラ	200—400	〃	〃
〃 島田村	〃			〃	〃	〃	〃
〃 巖村	〃			〃	200—600	〃	〃
〃 梁川村	〃			〃	200—700	〃	〃
〃 犬目村	〃			〃	200—600	〃	〃
〃 富浜村	〃			〃	〃	〃	〃
〃 猿橋町	〃			〃	200—700	〃	〃
〃 賑岡村	〃			〃	250—600	〃	〃
〃 大月町	〃			〃	〃	〃	〃
〃 初狩村	〃			〃	400—800	〃	〃

所在地	所属局署名 又は所属関係	経営区	林地名又は 所属名称	混 淆 樹 種	海拔高 (m.)	出現度	提 所
山梨県北都留郡笹子村	民 有 林			アカマツ, クリ, コナラ	400—800	少	著者実視
〃 七保村	〃			ツガ, アカマツ, スギ, コナラ, クリ, アナ	600—1100	〃	山梨県総合施業計画調査書
〃 小菅村	〃			〃	〃	〃	〃
〃 丹波山村	〃			〃	〃	〃	〃
山梨県東山梨郡奥野田村	〃			アカマツ, サハラ, スギ	400—700	〃	著者実視
〃 塩山町	〃			〃	〃	〃	〃
〃 大和村	〃			〃	〃	〃	〃
〃 菱山村	〃			ツガ, アカマツ, コナラ, クリ	400—800	〃	〃
〃 神金村	〃			アカマツ, サハラ, スギ, ナラ	〃	〃	山梨県総合施業計画調査書
〃 西保村	〃			ツガ	〃	〃	〃
山梨県北巨摩郡神山村	〃			アカマツ, サハラ, スギ	400—600	〃	著者実視
〃 中田村	〃			〃	〃	〃	〃
〃 清哲村	〃			〃	〃	〃	〃
〃 穴山村	〃			〃	〃	〃	〃
〃 武川村	〃			〃	〃	〃	〃
〃 日野春村	〃			アカマツ, サハラ	〃	〃	〃
〃 清春村	〃			〃	〃	〃	〃
〃 秋田村	〃			〃	〃	〃	〃
〃 篠尾村	〃			スギ, カラマツ, コナラ, クリ	400—800	少	〃
〃 菅原村	〃			〃	〃	〃	〃
〃 鳳来村	〃			〃	400—1000	〃	〃
〃 小淵沢村	〃			〃	〃	〃	〃
甲府市	〃			スギ, サハラ, コナラ, クリ	400—700	〃	〃
山梨県中巨摩郡櫛村	〃			スギ, アカマツ, サハラ, ナラ, クリ	400—800	〃	〃
〃 野之瀬村	〃			〃	〃	〃	〃
〃 平林村	〃			〃	〃	〃	〃
山梨県南巨摩郡身延町	〃		身延山等	アカマツ, カヤ, クリ	400—1000	稍多	猪熊泰三
〃 硯島村	〃			アカマツ, クリ, ミズナラ, ケヤキ, ミズメ	〃	〃	山梨県総合施業計画調査書
〃 豊岡村	〃		大城等	ツガ, アカマツ, ヒノキ	〃	稍多	著者実視
〃 睦合村	〃			スギ, ヒノキ, アカマツ, クリ, ナラ	〃	少	〃
〃 富河村	〃			〃	〃	〃	〃
〃 万沢村	〃			〃	〃	〃	〃
〃 本建村	〃			アカマツ, クリ, ミズナラ	〃	〃	山梨県総合施業計画調査書
〃 曙村	〃			〃	〃	〃	〃
〃 大須成村	〃			〃	〃	〃	〃

所在地	所属局署名 又は所属関係	経営 区名	林地名又は 所属名称	混 淆 樹 種	海拔高 (m.)	出現度	拠 所
山梨県南巨摩郡五開村				アカマツ, クリ, ミ ズナラ	400—1000	少	山梨県総合施 業計画調査書
静岡県駿東郡泉村	民 有 林			スギ, アカマツ, ヒ ノキ	400—800	稀	著者実視
〃 深更村	〃			〃	〃	少	〃
〃 富岡村	東京営林局 沼津営林署 及民有林	沼津	愛鷹山麓	〃	400—1000	〃	〃
〃 御殿場町	民 有 林			スギ, ヒノキ, クロ マツ, ケヤキ	400—800	〃	〃
〃 小山町	東京営林局 沼津営林署 及民有林	沼津	明神峠其他	アカマツ, ヒノキ, ブナ, ミズナラ	400—1000	稍多	〃
〃 北郷村	〃	〃	〃	〃	〃	〃	〃
〃 須走村	民 有 林		富士山麓 (須走口)	アカマツ, スギ	800—1350	少	梅村甚太郎
〃 須山村	東京営林局 沼津営林署	沼津	愛鷹山麓	ツガ, ヒノキ, スギ, ブナ	500—1300	〃	著者実視
〃 函南村	民 有 林			スギ, ヒノキ, クロ マツ, アカマツ, ク ヌギ	300—700	〃	〃
〃 熱海市	東京営林局 小田原営林署 及民有林	小田原		スギ, ヒノキ, クロ マツ, ケヤキ	300—700	〃	〃
静岡県富士郡北山村	民 有 林		富士山麓 (安母山) (篠坂)	アスナロ, ヒノキ, クヌギ, コナラ	500	〃	矢部吉禎
〃 上出井村	〃			〃	400—900	〃	梅村甚太郎
富士宮市	〃		富士山麓 (宮原等)	〃	400—500	〃	〃
静岡県田方郡清水村	民 有 林		黄瀬川	スギ, ケヤキ, クリ, コナラ	80—100	稀	著者実視
〃 菰山村	〃			スギ, アカマツ, コ ナラ	200—500	少	〃
〃 北狩野村	〃			〃	〃	〃	〃
〃 下大見村	〃			〃	〃	〃	〃
〃 修繕寺町	〃			〃	〃	〃	〃
静岡県田方郡大仁町	〃			スギ, アカマツ, コ ナラ, クヌギ	200—450	〃	〃
〃 下狩野村	〃			モミ, スギ, アカマ ツ, ケヤキ, クリ, コナラ	300—800	〃	〃
〃 中狩野村	〃			〃	300—800	〃	〃
〃 土肥町	〃			アカマツ, クロマツ, クヌギ	400—600	〃	〃
〃 中大見村	〃			アカマツ, カシ類	300—500	〃	〃
〃 伊東市	〃			アカマツ, クロマツ	〃	〃	〃
〃 対馬村	〃			クロマツ, コナラ, クヌギ, ヤマモモ	100—800	多	〃
〃 上大見村	東京営林局 天城営林署 及び民有林	田方	天城山麓	ツガ, スギ, カヤ, イタヤカヘデ, ヒメ シヤラ, イヌシデ	350—850	部分的 多	〃
〃 上狩野村	〃	〃	〃	ツガ, カヤ, ウラジ ロガシ, ケヤキ	300—800	〃	〃

所在地	所属局署名 又は所属関係	経営 区名	林地名又は 所属名称	混 淆 樹 種	海拔高 (m.)	出現度	提 所
静岡県加茂郡城東村	東京営林局 河津営林署 及び民有林	賀茂	天城山麓	ツガ, スギ, カヤ, アカマツ, ケヤキ	300—1000	部分的 多	著者実視
〃 上河津村	〃	〃	〃	〃	300—800	〃	〃
〃 中川村	〃	〃	〃	ツガ, ブナ, アカマ ツ	〃	少	〃
〃 仁科村	〃	〃	〃	〃	〃	〃	〃
〃 宇久須村	民 有 林			クロマツ, クヌギ, アカマツ	300—600	〃	〃
〃 下河津村	〃			クロマツ, クヌギ	200—300	稀	〃
静岡県庵原郡興津町	〃		清見寺附近	クロマツ, クス, シ ヒ, カヤ, ヒノキ, スギ	80—100	少	〃
〃 富士川町	〃			シヒ, クス	〃	〃	〃
静岡市	〃		龍爪山	ツガ, アスナロ, カ ヤ, ヒメシヤラ	500—900	稍多	大村敏郎
静岡県庵原郡袖師町	〃			クロマツ, シヒ	20—30	少	著者実視
静岡県安倍郡井川村	〃			ツガ, ウラジロモミ, ブナ, ミズナラ	600—1200	〃	近野英吉
〃 梅ヶ島村	〃			ツガ, スギ, ブナ, ミズナラ	400—1100	〃	〃
〃 玉川村	〃			〃	〃	〃	〃
〃 大川村	〃			〃	〃	〃	〃
静岡県志太郡東川根村	東京営林局 千頭営林署	千頭	梅 地	ツガ, ハリモミ, カ ヤ, ブナ	400—1100	多	著者実視
〃	民 有 林			ツガ, ハリモミ, ク リ, ブナ, コナラ	400—1000	〃	〃
〃 大長村	〃			スギ, アカマツ, ヒ ノキ, カシ類, シヒ	200—300	〃	〃
〃 伊久美村	〃			〃	250—450	〃	〃
静岡県志太郡笹間村	〃			スギ, アカマツ, ヒ ノキ, カシ類, シヒ	250—600	少	〃
〃 徳山村	〃			〃	250—400	〃	〃
静岡県榛原郡中川根村	〃			スギ, ヒノキ, カシ 類, ツガ	300—1000	稍多	〃
〃 下川根村	〃			スギ, ヒノキ, カシ 類, シヒ	300—800	少	〃
〃 五和村	〃			〃	300—700	稍多	〃
〃	東京営林局 掛川営林署	掛川	大 代	ツガ, アカマツ, ヒ ノキ, スギ, カヤ, クリ, カシ類	300—700	少	〃
〃 金谷村	民 有 林			スギ, ヒノキ, クロ マツ, カシ, シヒ	250—300	稀	〃
静岡県小笠郡原泉村	東京営林局 掛川営林署	掛川	大 代	ツガ, アカマツ, ス ギ, カヤ, クリ, カ シ類	300—800	少	〃
〃 原田村	民 有 林			スギ, ヒノキ, カシ 類, クリ	300—600	〃	〃
〃 西南郷村	〃			スギ, ヒノキ, クロ マツ, シヒ	80—100	少	〃
〃 笠原村	東京営林局 掛川営林署	掛川	小笠山	ツガ, クロマツ, ス ギ, ヒノキ, カヤ, クリ, コナラ	150—300	〃	〃
〃 土方村	〃	〃	〃	〃	〃	〃	〃
〃 掛川町	民 有 林			クロマツ, ヒノキ, シヒ	80—100	〃	〃

所在地	所属局署名 又は所属関係	経営 区名	林地名又は 所属名称	混 淆 樹 種	海拔高 (m.)	出現度	採 所
静岡県小笠郡上内田村	民 有 林			ヒノキ, スギ, クロ マツ	80—100	少	著者実視
静岡県周智郡天方村	東京営林局 掛川営林署	掛川	霊 是	ツガ, カヤ	400—600	稍多	元帝林施業簿
〃 熊切村	東京営林局 気田営林署	気多		ツガ, ウラジロモミ, ブナ, イヌブナ, ヒ メシヤラ	500—1400	多	〃
〃 気多村	〃	〃		〃	〃	〃	〃
〃 水窪町	〃	〃		〃	〃	〃	著者実視
〃	東京営林局 水窪営林署	水窪	地藏方 白倉山	ツガ, ウラジロモミ, ブナ, イヌブナ, ヒ メシヤラ, ミズメ, ハリモミ, イラモミ	800—1600	〃	〃
〃	民 有 林			ツガ, イヌブナ, シ デ類, スギ, カシ類	400—1000	少	〃
〃 城西村	〃			ツガ, ヒメコマツ, アカマツ, スギ	400—800	〃	〃
〃 袋井町	〃			アカマツ, ヒノキ, クロマツ	100	〃	〃
静岡県磐田郡浦川町	東京営林局 水窪営林署	水窪	瀬 尻	ツガ, アカマツ, ブ ナ, クリ, コナラ, アベマキ	400—1000	〃	〃
〃	民 有 林			アカマツ, ヒノキ, ツガ, コナラ, クリ	400—600	〃	〃
〃 龍山村	東京営林局 水窪営林署 及民有林	水窪	瀬 尻	ツガ, アカマツ, ブ ナ, クロマツ, クリ, コナラ, アベマキ	400—800	〃	〃
〃 佐久間村	民 有 林			アカマツ, ヒノキ, ツガ, コナラ, クリ	400—800	〃	〃
〃 熊村	〃			アカマツ, ヒノキ, コナラ, クリ	400—900	〃	〃
〃 上阿多古村	〃			スギ, ヒノキ, アカ マツ, コナラ, クヌ ギ, クリ	300—500	〃	〃
〃 下阿多古村	〃			〃	〃	〃	〃
〃 山香村	〃			スギ, ヒノキ	400—600	〃	〃
〃 龍川村	〃			〃	400—700	〃	〃
静岡県引佐郡伊平村	東京営林局 三ヶ日営林署	浜名	観音山	ツガ, アカマツ, ス ギ, ヒノキ, アベマ キ, クリ	300—500	〃	〃
〃 鎮玉村	〃	〃	萩 平	ツガ, アカマツ, ス ギ, ヒノキ, カヤ, アベマキ	〃	多	〃
〃 都田村	民 有 林			アカマツ, クロマツ, クリ, カツ類, シヒ	200—300	少	〃
〃 奥山村	〃			〃	200—500	〃	〃
〃 三ヶ日町	東京営林局 三ヶ日営林署	浜名	平山等	アカマツ, ツガ, カ ウヤマキ	200—350	〃	〃
〃 井伊谷村	民 有 林			アカマツ, クロマツ, カシ類, シヒ	200—300	〃	〃
静岡県浜名郡筥津町	〃			スギ, クロマツ, ヒ ノキ, シヒ, カシ類	50—80	〃	〃
愛知県八名郡山吉田村	〃			ヒノキ, アカマツ, スギ, コナラ, ク リ, ケヤキ	200—500	〃	〃

所在地	所属局署名 又は所属関係	経営 区名	林地名又は 所属名称	混 淆 樹 種	海拔高 (m.)	出現度	拠 所
愛知県八名郡七郷村	民 有 林			ヒノキ, アカマツ, スギ, コナラ, ク リ, ケヤキ	200—500	少	著者実視
〃 石巻村	〃		中山峠其他	アカマツ, コナラ	250—300	〃	〃
〃 大野町	〃			ヒノキ, アカマツ, スギ, コナラ, ク リ, ケヤキ	250—400	〃	〃
豊川市	〃		妙巖寺山	スギ, ヒノキ	80	稀	〃
愛知県南設楽郡一ノ宮 村	〃		本宮山	スギ, ヒノキ, アカ マツ, クリ, コナラ	500—750	稍多	〃
〃 長篠村	〃			〃	400—550	〃	〃
〃 千郷村	〃		本宮山	〃	500—750	〃	〃
〃 作手村	〃		〃	〃	〃	〃	〃
〃 鳳来寺村	名古屋営林局 新城営林署	新城	北 山	スギ, ヒノキ, アカ マツ	300—500	稍多	〃
〃	民 有 林		鳳来寺山等	ツガ, ヒメコマツ, アカマツ	300—650	少	〃
〃 海老町	名古屋営林局 新城営林署	新城	棚 山	スギ, アカマツ, ク リ, コナラ	400—750	〃	〃
〃	民 有 林			〃	400—600	〃	〃
愛知県北設楽郡三輪村	名古屋営林局 新城営林署	新城	川合椎代	ツガ, カウヤマキ, ヒノキ, カシ類	500—1000	多	〃
〃	民 有 林			〃	400—600	少	〃
〃 御殿村	名古屋営林局 新城営林署	新城	川合椎代	〃	500—700	稍多	〃
〃 上津具村	〃	段戸	檜 原	ツガ, サハラ, ヒノキ	500—1000	〃	〃
〃 田口町	〃	〃	西知生	ツガ	500—700	少	〃
〃 名倉村	民 有 林			ヒノキ, スギ, サハ ラ, コナラ, クリ, ケヤキ	500—900	〃	〃
〃 稲武町	〃			〃	〃	〃	〃
〃 段嶺村	名古屋営林局 新城営林署	段戸	段戸山	ツガ, ヒノキ, サハ ラ, カウヤマキ, ア カマツ, プナ, ミズ メ, クリ	500—1000	多	〃
〃 富山村	民 有 林			ツガ, ヒノキ, アカ マツ, クリ, コナラ	500—900	少	〃
〃 豊根村	〃			ヒノキ, アカマツ, ヒメコマツ, クリ	〃	〃	〃
〃 園村	〃			〃	〃	〃	〃
〃 下川村	〃			〃	〃	〃	〃
〃 本郷町	〃			スギ, アカマツ, クリ	500—800	〃	〃
〃 田口町	〃			〃	500—700	〃	〃
〃 振草村	〃			〃	500—800	〃	〃
愛知県東加茂郡加茂村	〃			ヒノキ, アカマツ, クリ	〃	〃	〃
愛知県西加茂郡小原村	名古屋営林局 岡崎営林署	矢作	大ヶ蔵連	ツガ, ヒノキ, ヒメ コマツ, アカマツ, クリ, コナラ	400—590	稍多	元帝林施業簿
〃	〃	〃	百 月	〃	400—500	〃	〃
〃	〃	〃	舟ヶ沢	〃	〃	〃	〃
愛知県額田郡宮崎村	〃		本宮山 (間刈)	スギ, クリ, コナラ ヒメコマツ	400—700	〃	著者実視

所在地	所属局署名 又は所属関係	経営 区名	林地名又は 所属名称	混 淆 樹 種	海拔高 (m.)	出現度	拠 所
愛知県額田郡宮崎村	民 有 林			スギ, クリ, コナラ, ヒメコマツ	300—400	少	著者実視
愛知県東加茂郡阿摺村	名古屋営林局 岡崎営林署	矢作	本城山	ツガ, ヒノキ, アカ マツ, クリ, カシ, シヒ	"	"	元帝林施業簿
"	"	"	三ツ足	ツガ, アカマツ, ヒ ノキ, ヒメコマツ	"	"	"
愛知県東春日井郡品野 町	民 有 林		定光寺山	アカマツ, クロマツ, カシ, シヒ	100—190	"	著者実視
長野県諏訪郡諏訪市	"		上諏訪 霧ヶ峯 周辺	ハリモミ	"	"	"
" 下諏訪町	長野営林局 諏訪営林署	東俣	東 俣	サハラ, ミズメ, ク リ	700—1000	"	元帝林施業簿
" 境村	民 有 林			アカマツ, コナラ, クリ	600—1000	"	著者実視
" 富士見村	"			アカマツ, カラマツ	"	"	"
" 本郷村	"			"	"	"	"
" 原村	"			"	"	"	"
" 金沢村	"			"	"	"	"
" 宮川村	"			アカマツ	"	"	"
長野県諏訪郡湖南村	"			ツガ, ヒノキ, サハ ラ	700—1000	"	長野県総合 計画調査書
" 玉川村	"			コナラ	500—600	"	著者実視
" 米沢村	"			カラマツ, アカマツ, コナラ	"	"	"
" 下諏訪町	"			カラマツ, サハラ	700—1000	"	"
" 長地村	"			スギ, コナラ	"	"	"
" 川岸村	"			"	"	"	"
長野県東筑摩郡筑摩地 村	"			サハラ	"	"	"
" 塩尻町	"			"	500—1000	"	"
" 宗賀村	"			コナラ, クリ	800—1200	"	"
" 洗馬村	"			サハラ, スギ, ツガ, アカマツ	"	稍多	"
長野県北佐久郡芦田村	長野営林局 岩村田営林署	川西	蓼科山	ツガ, ミズナラ	600—1000	少	"
" 春日村	民 有 林			ツガ, アカマツ, サ ハラ, ナラ, カラマ ツ	"	"	"
" 伍賀村	"			アカマツ, クリ	"	"	"
長野県南佐久郡畑八村	"			ツガ, アカマツ, カ ラマツ, ナラ類	700—1000	"	"
" 田口町	"			アカマツ, コナラ	"	"	"
長野県小県郡武石村	長野営林局 上田営林署		上本入焼山	ツガ, サハラ, ミズ ナラ, ウラジロモミ	900—1200	稍多	長野営林局 施業基案
長野県上水内郡津和村	民 有 林			アカマツ	600—900	少	長野県総合 施業計画書
" 鬼無里村	"			ツガ, クリ, ケヤキ	700—900	稍多	"
" 小野村	"			ツガ, アカマツ, サ ハラ, クリ	800—1200	"	著者実視
" 朝日村	"			サハラ, ミズナラ, クリ	700—1000	少	"

所在地	所屬局署名 又は所屬関係	経営 区名	林地名又は 所屬名称	混 淆 樹 種	海拔高 (m.)	出現度	拠 所
長野県伊那郡東箕輪村	民 有 林			ツガ, アカマツ, ク リ, コナラ	600—1000	少	著者実視
〃 中箕輪町	〃			ツガ, アカマツ	〃	〃	〃
〃 南箕輪村	〃			スギ, アカマツ, コ ナラ, クリ	〃	〃	〃
〃 西箕輪村	〃			〃	〃	〃	〃
〃 藤沢村	〃			〃	900—1100	〃	長野県総合 施業計画書
〃 箕輪村	〃			〃	700—1100	〃	著者実視
〃 長藤村	〃			〃	〃	〃	〃
〃 三義村	〃			アカマツ, コナラ, クリ	〃	〃	〃
〃 手良村	〃			〃	〃	〃	〃
〃 伊那町	〃			〃	〃	〃	〃
〃 美篤村	〃			〃	〃	〃	〃
〃 西春近村	〃			〃	〃	〃	〃
〃 東奏近村	〃			〃	〃	〃	〃
〃 富県村	〃			アカマツ, ツガ, ク リ, クスギ, コナラ	〃	〃	〃
〃 高遠町	〃			アカマツ, ミズナラ, クリ	700—1100	〃	〃
〃 河南村	〃			〃	〃	〃	〃
〃 美和村	長野営林局 伊那営林署	黒河内		ツガ, ミズナラ, オ ノオレカンパ	700—1200	〃	〃
〃	民 有 林			ツガ, アカマツ, カ ラマツ, クリ	〃	〃	〃
〃 伊那里村	長野営林局 伊那営林署	浦		ツガ, カラマツ	1100—1200	〃	〃
〃	民 有 林			ツガ, アカマツ, カ ラマツ, ヒノキ	700—1100	〃	〃
〃 中沢村	〃			アカマツ, スギ, コ ナラ, クリ, クス ギ	650—1100	〃	〃
〃 南向村	〃			〃	〃	〃	〃
〃 宮田村	〃			〃	〃	〃	〃
〃 赤穂町	〃			〃	〃	〃	〃
〃 飯島村	〃			〃	〃	〃	〃
〃 七久保村	〃			スギ, アカマツ, ク リ, クスギ, コナラ	650—1000	〃	〃
〃 片桐村	〃			〃	〃	〃	〃
〃 上片桐村	〃			〃	〃	〃	〃
長野県下伊那郡生田村	〃			ツガ, アカマツ, ヒ ノキ, ミズナラ	500—1100	〃	〃
〃 河野村	〃			〃	〃	〃	〃
〃 神稲村	〃			ツガ, アカマツ, ヒ メコマツ	〃	〃	〃
〃 大鹿村	〃			ツガ, アカマツ	600—1200	〃	〃
〃 喬木村	〃			〃	400—1200	〃	〃
〃 松尾村	〃			〃	〃	〃	〃
〃 上村	長野営林局 飯田営林署 及民有林	遠山		ツガ, アカマツ, ブ ナ, イヌブナ, ス ギ, ヒノキ, ミズナ ラ, クリ, ケヤキ	700—1400	多	〃

所在地	所属局署名 又は所属関係	経営 区 名	林地名又は 所属名称	混 淆 樹 種	海拔高 (m.)	出現度	拠 所
長野県下伊那郡木沢村	長野営林局 飯田営林署 及民有林	遠山		ツガ, アカマツ, ブ ナ, イヌブナ, スギ, ヒノキ, ミズナラ, クリ, ケヤキ	600—1200	多	著者実視
〃 和田村	〃	〃		〃	500—1300	〃	〃
〃 八重河内村	民 有 林			〃	600—1300	少	〃
〃 座光寺村	〃			アカマツ, コナラ, クリ	400—500	〃	〃
〃 大島村	〃			ツガ, アカマツ, ク リ, コナラ	500—1000	〃	〃
〃 山吹村	〃			ツガ, アカマツ	〃	〃	〃
〃 千代村	〃			ツガ, アカマツ, ク スギ	500—1100	〃	〃
〃 泰阜村	〃			ツガ, ヒメコマツ, カラマツ, アカマツ, スギ, ヒノキ	400—1100	〃	〃
〃 南和田村	〃			ツガ, ヒノキ, アカ マツ, クリ, コナラ	〃	〃	〃
〃 平岡村	〃			ヒメコマツ, アカマ ツ, ヒノキ, クリ	500—1100	〃	〃
飯田市	〃			ツガ, アカマツ, ク リ	500—1200	〃	〃
〃	〃			〃	500—1100	〃	〃
〃 清内路村	〃			ヒメコマツ, ヒノキ, アカマツ, クリ	400—1200	〃	〃
〃 山本村	〃			〃	500—1100	〃	〃
〃 三穂村	〃			〃	500—700	〃	〃
〃 智里村	〃			〃	700—1200	〃	〃
〃 浪合村	〃			〃	600—1000	〃	〃
〃 伍和村	〃			スギ, ヒノキ, ヒメコ マツ, アカマツ, クリ	〃	〃	〃
〃 下条村	〃			ツガ, ヒメコマツ, スギ, ヒノキ, アカ マツ	500—1100	〃	〃
〃 富草村	〃			〃	400—900	〃	〃
〃 大下条村	〃			〃	〃	〃	〃
〃 平谷村	〃			〃	800—1000	〃	〃
〃 根羽村	〃			〃	700—1000	〃	〃
〃 亮木村	〃			〃	800—1000	〃	〃
〃 且開村	〃			〃	600—1000	稍多	〃
〃 上郷村	〃			スギ, アカマツ, ク スギ, クリ	500—1100	少	〃
〃 伊賀真村	〃			〃	〃	〃	〃
〃 会地村	〃			〃	500—1000	〃	〃
〃 神原村	〃			スギ, アカマツ	〃	稍多	〃
長野県南安量郡梓村	長野営林局 松本営林署	烏川	金松寺山	ツガ, スギ, アカマ ツ	800—850	〃	高橋松尾
〃 奈川村	民 有 林			ヒノキ, アカマツ, ナラ	600—1200	少	長野県総合 施業計画書
〃	長野営林局 藪原営林署	奈川		ツガ, サハラ, ヒノ キ, アカマツ, ミズ ナラ, コナラ, クリ	600—1200	〃	元帝林施業簿

所在地	所属局署名 又は所属関係	経営 区名	林地名又は 所属名称	混 淆 樹 種	海拔高 (m.)	出現度	拠 所
長野県西筑摩郡檜川村	長野営林局 敷原営林署 及民有林	坊主岳 川		ツガ, ヒノキ, サハ ラ, アカマツ, ミズ ナラ, コナラ, クリ	1000—1200	少	著者実視
〃 木祖村	〃	小木曾		〃	800—1200	〃	元帝林施業簿
〃 開田村	長野営林局 福島営林署 及民有林	開田		〃	〃	〃	〃
〃 新開村	〃	福島	城山等	ツガ, ヒノキ, サハ ラ, アカマツ, ク リ, コナリ, ミズナラ	700—1200	多	著者実視
〃 日義村	〃	宮ノ越		〃	900—1200	少	〃
〃 福島町	〃	福島	城山等	〃	800—1200	多	〃
〃 三岳村	〃	三岳		〃	900—1200	少	〃
〃 上松町	長野営林局 上松営林署 及民有林	駒ヶ岳		〃	700—1200	〃	〃
〃	〃	台ヶ峯		〃	700—1200	多	〃
〃	〃	小川		〃	800—1300	〃	〃
〃 王滝村	長野営林局 王滝営林署 及民有林	御岳		ヒノキ, サハラ, ツ ガ, ミズナラ	900—1300	少	〃
〃	〃	王滝		〃	〃	〃	〃
〃	長野営林局 三浦営林署	三浦		〃	1000—1300	〃	元帝林施業簿
〃 大桑村	長野営林局 野尻営林署 及民有林	伊奈川		ヒノキ, ツガ, カウ ヤマキ, サハラ, ア カマツ	600—1300	〃	著者実視
〃	〃	阿寺		〃	600—1200	稍多	〃
〃 読書村	〃	柿其		〃	〃	〃	〃
〃	長野営林局 三殿営林署 及民有林	与川		ツガ, ヒノキ, サハ ラ, アスナロ, カウ ヤマキ	500—1300	〃	〃
〃 田立村	長野営林局 坂下営林署 及民有林	田立		〃	400—1100	多	〃
〃 吾妻村	長野営林局 妻籠営林署 及民有林	蘭	賤母山等	ツガ, ヒノキ, サハ ラ, アスナロ, カウ ヤマキ	400—1200	〃	〃
〃 山口村	〃	〃	〃	〃	400—900	〃	〃
〃 神坂村	長野営林局 坂下営林署 及民有林	湯舟沢		〃	500—1200	〃	〃
岐阜県恵那郡川上村	〃	川上		〃	〃	〃	著者実視
〃 本郷村	名古屋営林局 中津営林署 及民有林	恵那	水晶山	ツガ, スギ, サハラ, ヒノキ, アカマツ	400—900	〃	〃
〃 阿木村	〃	〃	恵那山麓	〃	400—1300	〃	〃
〃 中津町	〃	〃	〃	〃	〃	〃	〃
〃 落合村	〃	〃	〃	〃	〃	〃	〃
〃 上村	〃	〃	〃	〃	〃	〃	〃
〃 岩村町	〃	〃	城山外二	〃	〃	〃	〃
〃 串原村	〃	〃	串 原	ツガ, スギ, ヒノキ	400—700	少	元帝林施業簿
〃 坂下町	民 有 林			ツガ, アカマツ, コ ナラ, クスギ	400—800	〃	著者実視

所在地	所屬局署名 又は所屬關係	經營 區名	林地名又は 所屬名稱	混 淆 樹 種	海拔高 (m.)	出現度	提 所
岐阜県恵那郡付知町	名古屋営林局 付知営林署 及民有林	裏木曾	裏木曾 滝ヶ沢	サハラ, アスナロ, ツガ, カウヤマキ	500—1200	稍多	元帝林施業簿
〃 加子母村	〃	〃	付知 裏木曾 福崎	ツガ, サハラ, アス ナロ	〃	〃	〃
〃 串原村	民 有 林			ツガ, アカマツ	400—600	少	著者実視
〃 三濃村	〃			アカマツ, クリ, コ ナラ	〃	〃	〃
〃 苗木町	〃			クロマツ, アカマツ, アベマキ, スギ, ヒ ノキ, クリ, シデ類	200—500	〃	〃
〃 落合村	〃			〃	300—800	〃	〃
〃 中津町	〃			〃	300—700	〃	〃
〃 福岡村	〃			〃	〃	〃	〃
〃 坂本村	〃			〃	〃	〃	〃
〃 大井町	〃			〃	200—400	〃	〃
〃 蛭川村	〃			〃	300—700	〃	〃
〃 中野方村	〃			〃	500—1000	〃	〃
〃 長島町	〃			クロマツ, アカマツ, スギ, ヒノキ, アベ マキ, クリ	200—600	〃	〃
〃 三郷村	〃			〃	400—700	〃	〃
〃 武並村	〃			〃	300—700	〃	〃
岐阜県土岐郡釜戸村	〃			〃	150—400	〃	〃
〃 土岐町	〃			〃	〃	〃	〃
〃 瑞浪町	〃			〃	150—300	〃	〃
〃 明世村	〃			〃	〃	〃	〃
〃 肥田村	〃			〃	〃	〃	〃
〃 土岐津町	〃			〃	〃	〃	〃
〃 泉町	〃			〃	150—400	〃	〃
〃 多治見市	〃			〃	〃	〃	〃
〃 大湫村	〃			アカマツ, コナラ	300—450	〃	吉田 裕
〃 稲津村	名古屋営林局 中津営林署	恵那	小 里	ヒノキ, ツガ, アカ マツ, カヤ	300—400	〃	元帝林施業簿
岐阜県益田郡中原村	名古屋営林局 下呂営林署	下呂	野多押	ヒノキ, ツガ, アカ マツ	400—600	稍多	〃
〃	〃	〃	大 棚	ヒノキ, サハラ, ツ ガ, カウヤマキ	〃	〃	〃
〃	〃	〃	和佐高 天 良	〃	400—500	〃	〃
〃	〃	〃	下 峠	ヒノキ, ツガ, カウ ヤマキ	400—600	〃	〃
〃	〃	〃	唐 谷	ヒノキ, アスナロ, カウヤマキ	〃	〃	〃
〃	〃	〃	神 割	ヒノキ, ツガ, アス ナロ	〃	〃	〃
〃 中原村	〃	〃	小 平	ヒノキ, ツガ, カウ ヤマキ	〃	〃	〃
〃	〃	〃	恋 山	ヒノキ, ツガ	〃	〃	〃
〃 下原村	〃	〃	福来高 天 良	〃	400—500	〃	〃

所在地	所属局署名 又は所属関係	経営 区名	林地名又は 所属名称	混 淆 樹 種	海拔高 (m.)	出現度	提 所
岐阜県益田郡下原村	名古屋営林局 下呂営林署	下呂	大乱木	ツガ, ヒノキ, カウ ヤマキ	400—600	稍多	著者実視
〃	〃	〃	薬 研	〃	〃	〃	〃
〃 上原村	〃	〃	宮ヶ洞	ヒノキ, アカマツ	400—900	〃	元帝林施業簿
〃	〃	〃	丸ノ山	ツガ, アカマツ	400—700	〃	〃
〃	〃	〃	喜十郎	ツガ, ヒノキ, サハ ラ	400—800	〃	〃
〃 竹原村	名古屋営林局 下呂営林署 及民有林	〃	御厩野	ヒノキ, アカマツ	600—1200	少	〃
〃	〃	〃	乗 政	ヒノキ, サハラ	700—1200	〃	〃
〃	〃	〃	足 谷	ヒノキ	500—900	〃	〃
〃 馬瀬村	〃	〃	寺前平	ヒノキ, サハラ, ア スナロ, アカマツ	800—900	稍多	〃
〃	〃	〃	出シ川原 蛇 淵	ヒノキ, ツガ, サハ ラ	〃	〃	〃
〃	〃	〃	川 上	ヒノキ, サハラ, ツ ガ, アスナロ	〃	〃	〃
〃 小坂町	名古屋営林局 小坂営林署	小坂	大 洞	ヒノキ, サハラ, ツ ガ, アスナロ	700—1200	少	〃
〃	〃	〃	滝ノ上	ヒノキ, サハラ, ツ ガ, アスナロ	〃	〃	〃
〃	〃	〃	落 合	〃	〃	〃	〃
〃 小坂町	〃	〃	赤 谷	ヒノキ, サハラ, ア スナロ, ツガ	700—1100	稍多	〃
〃	〃	〃	方 願	〃	〃	〃	〃
〃 萩原町	〃	〃	御 前	〃	〃	〃	〃
〃 朝日村	名古屋営林局 久久野営林署	朝日	胡桃島	ヒノキ, サハラ, ツ ガ, アスナロ	700—1200	少	〃
〃	〃	〃	鈍引沢	〃	〃	〃	〃
〃	〃	〃	黒 手	〃	〃	〃	〃
〃	〃	〃	青 山	〃	〃	〃	〃
〃 高根村	〃	高根	片 山	〃	〃	〃	〃
〃	〃	〃	近 城	〃	〃	〃	〃
〃	名古屋営林局 久久野営林署 及民有林	〃	髭多山	ヒノキ, サハラ, ツ ガ, アスナロ	〃	〃	〃
〃	〃	〃	野 猿	〃	〃	〃	〃
〃	〃	〃	野 麦	ツガ, ヒノキ, サハ ラ	〃	〃	〃
〃	〃	〃	阿多野郷 乗 鞍	〃	〃	〃	〃
〃	〃	〃	池ヶ洞 乗 鞍	〃	〃	〃	〃
〃	〃	〃	中 洞 乗 鞍	〃	〃	〃	〃
〃	〃	〃	権 現	〃	〃	〃	〃
〃 久久野村	〃	朝日	牛牧山	スギ, ヒノキ, サハ ラ, アカマツ, ヒメ コマツ, ブナ, クリ	700—1100	〃	著者実視
〃	〃	〃	阿多粕山	サハラ, アカマツ, ヒメコマツ, ブナ, ミズナラ	〃	〃	〃

所 在 地	所 属 局 署 名 又は所属関係	経 営 区 名	林地名又は 所属名称	混 淆 樹 種	海 拔 高 (m.)	出現度	提 所
岐阜県古城郡上宝村	名古屋営林局 船津営林署	船津	東 平	ヒノキ, サハラ, ヒ メコマツ, アナ	700—1200	少	名古屋営林局 施業基案
〃	〃	〃	下ウスノメ 外二	ヒノキ, サハラ, プ ナ, アカマツ, ヒメ コマツ, ミズナラ	〃	〃	〃
〃 阿曾布村	〃	〃	三俣山外五	ツガ, サハラ, ヒノ キ, アナ, ミズナラ	1000—1200	〃	著者実視
〃 国府村	名古屋営林局 古川営林署	古川	古峠洞外七	ヒノキ, クロマツ, ヒメコマツ, アナ, ミズナラ	600—900	〃	〃
岐阜県大野郡清見村	〃	〃	大谷山	〃	800—1100	〃	〃
〃	〃	〃	上小島山	ヒノキ, クロマツ, ヒメコマツ, アナ, ミズナラ, ホホノキ	800—1100	〃	〃
〃 丹生川村	名古屋営林局 高山営林署	高山	岩井谷外二	ツガ, サハラ	850—1200	〃	〃
〃 宮村	〃	〃	宮 山	サハラ, アカマツ, ヒメコマツ, アナ, ミズナラ	800—1200	〃	〃
〃	〃	〃	位 山	ヒノキ, サハラ, ア スナロ, ヒメコマ ツ, アナ, ミズナ ラ, クリ	〃	〃	〃
〃 山ノ口村	〃	〃	〃	〃	〃	〃	〃
高山市	民 有 林			サハラ, アカマツ, アナ, ミズナラ	700—1000	〃	
岐阜県郡上郡高鷺村	名古屋営林局 岐阜営林署	美濃	大日岳	ヒノキ, アスナロ, アナ, ミズナラ	600—1000	〃	元帝林施業簿
〃	〃	〃	大 鷺	ヒメコマツ, アカマ ツ	〃	〃	名古屋営林局 施業基案
〃	〃	〃	鮎 立 中 山	スギ, ツガ, アカマ ツ	700—900	〃	〃
〃 北濃村	民 有 林		大日岳	ヒノキ, アナ, ミズ ナラ	600—1000	〃	吉田 裕
〃 西川村	名古屋営林局 岐阜営林署	美濃	有 坂	ツガ, スギ, アカマ ツ	500—900	〃	名古屋営林局 施業基案
〃 口明方村	〃	〃	東殿山	ツガ, ヒノキ, カウ ヤマキ, スギ, ヒメ コマツ	400—500	〃	〃
〃 八幡町	〃	〃	〃	〃	〃	〃	〃
〃 嵩田村	民 有 林		瓢ヶ岳	ツガ, ヒノキ, アカ マツ	600—1000	〃	吉田 元
岐阜県武儀郡神淵村	名古屋営林局 岐阜営林署	七宗	七宗山	アカマツ, ツガ, ヒ ノキ, カウヤマキ	400—650	稍多	元帝林施業簿
〃 東武芸村	民 有 林		武芸谷	アカマツ, クリ, コ ナラ	400—500	少	吉田 裕
〃 洞戸村	〃		高 見	〃	〃	〃	〃
岐阜県本巣郡根尾村	〃			アカマツ, クリ, プ ナ	400—1000	〃	〃
岐阜県加茂郡八百津村	〃			アカマツ, クリ, コ ナラ	300—400	〃	〃
〃 東白川村	名古屋営林局 付知営林署	裏木曾	越 原	ヒノキ, サハラ, ア スナロ, ツガ, カウ ヤマキ, アカマツ	500—1000	〃	元帝林施業簿
岐阜県山県郡北山村	名古屋営林局 岐阜営林署	美濃	神 崎	ツガ, ヒノキ, カウヤ マキ, アナ, ミズメ	800—1200	〃	名古屋営林局 施業基案

所在地	所属局署名 又は所属関係	経営 区名	林地名又は 所属名称	混 淆 樹 種	海拔高 (m.)	出現度	提 所
岐阜県山県郡北山村	名古屋営林署 岐阜営林署	美濃	円 原	ツガ, ヒノキ	700—1000	少	名古屋営林署 施業基案
岐阜県揖斐郡春日村	〃	〃	足打谷	アカマツ, コナラ, クリ	400—700	〃	〃
岐阜県不破郡関ヶ原町	民 有 林			スギ, ヒノキ, クリ	100—400	〃	著者実視
岐阜県養老郡養老村	〃			ヒノキ, アカマツ, クロマツ, クヌギ, クリ	200—300	〃	〃
〃 多良村	〃			〃	200—500	〃	〃
〃 時村	〃			〃	200—700	〃	〃
石川県鹿島郡島屋町	〃			スギ, ヒノキ, クロ マツ, クリ, カシ	100—150	〃	河田 杰
〃 相馬村	〃			〃	100—220	〃	〃
〃 金ヶ崎村	〃			〃	80—170	〃	〃
〃 西岸村	〃			〃	100—240	〃	〃
〃 中島村	〃			〃	80—130	〃	〃
〃 鈍打村	〃			〃	100—280	〃	〃
石川県鳳至郡鶴川町	〃			ツガ, スギ, ヒバ	80—250	〃	石川県総合施 業計画調査書
〃 諸橋村	〃			ツガ, スギ, アカマ ツ	50—120	〃	〃
〃 住吉村	〃			ヒノキ, アカマツ, ヒバ, クリ, カシ	50—250	〃	〃
〃 町野町	〃			アカマツ, クロマツ, スギ, ヒバ	100—400	〃	〃
〃 柳田村	〃			ツガ, スギ, ヒノ キ, ヒバ	100—500	〃	〃
〃 神野村	〃			スギ, ヒノキ, ヒバ	100—250	〃	〃
〃 三井村	〃			スギ, アカマツ, ヒ バ	100—300	〃	〃
石川県羽咋郡土田村	〃			スギ, ヒノキ, アカ マツ	100—140	〃	河田 杰
〃 加茂村	〃			〃	100—220	〃	〃
石川県江沼郡三谷村	大阪営林局 敦賀営林署	大聖寺		アカマツ, クロマツ, コナラ, クヌギ	100—200	稀	著者実視
〃 大聖寺町	〃	〃		〃	100	〃	〃
福井県大野郡四谷村	民 有 林			アナ, ミズナラ	500—1000	少	田代善太郎
福井県敦賀郡東郷村	〃			アカマツ, クリ, コ ナラ, アカシデ	100—600	〃	著者実視
〃 東浦村	〃			〃	150—600	〃	〃
敦賀市	大阪営林局 敦賀営林署	敦賀	天筒山	アカマツ, アベマキ, クリ, コナラ, アカ シデ	100—200	〃	〃
福井県速野郡奥名田村	〃	〃	一ツ谷	スギ, ツガ, イヌア ナ, イヌシデ, ミズ メ, コナラ, アカガ シ	400—800	稍多	〃
〃	民 有 林			スギ, アカマツ, クリ	300—500	少	〃
〃 口名田郡	〃			〃	200—600	〃	〃
〃 知三村	〃			〃	200—800	〃	〃

4. 近畿地方

所在地	所属局署名 又は所属関係	経営 区名	林地名又は 所属名称	混 淆 樹 種	海拔高 (m.)	出現度	採 所
滋賀県坂田郡柏原村	民 有 林			スギ, アカマツ, コナラ, クリ	200—500	少	著者実視
〃 醒ヶ井村	〃			〃	〃	〃	〃
滋賀県伊香郡丹生村	〃			アカマツ, スギ, コナラ, クリ, クヌギ	300—800	〃	〃
〃 杉野村	〃			〃	〃	〃	〃
〃 余吾村	大阪営林局 敦賀営林署	敦賀	大箕山	ヒノキ, スギ, アカガシ	400—500	稍多	〃
滋賀県犬上郡大滝村	大阪営林局 大津営林署	大津	八尾山	ヒノキ, アスナロ, アカマツ, クリ, コナラ, シデ類	300—200	多	〃
滋賀県愛知郡永源寺村	民 有 林		永原寺山 其 他	ケヤキ, ヤマモミヂ	300—500	少	〃
滋賀県栗太郡下田上村	大阪営林局 大津営林署	大津	大神山	ツガ, ヒメコマツ, スギ, ツクバネガシ	400—550	稍多	〃
滋賀県大津市	〃	〃	別所外十四	ヒノキ, アカマツ, コナラ, クヌギ, クリ	200—500	少	〃
滋賀県滋賀郡坂本町	〃	〃	比叡山	スギ, ヒノキ, ツガ, アカマツ, イヌブナ, クリ	300—600	多	〃
〃	民 有 林		〃	〃	300—820	少	〃
同滋賀県高島郡高島町	〃			スギ, アカマツ, クリ, コナラ	300—600	〃	〃
〃 朽木村	〃			スギ, アカマツ, ヒノキ, ブナ, ナラ類	400—800	〃	〃
三重県三重郡朝上村	大阪営林局 亀山営林署	亀山	福王山	スギ, ヒノキ, ツガ, アカマツ	300—800	〃	〃
三重県阿山郡河合村	〃	上野	青 岳 阿 保	スギ, ヒノキ, アカマツ, カシ, シヒ	300—400	〃	〃
〃 額田村	〃	〃	東砂谷外二	スギ	300—500	〃	〃
〃 長田村	〃	〃	見遠山	アカマツ, ヒノキ, カシ類	〃	〃	〃
三重県飯南郡大河内村	大阪営林局 亀山営林署	亀山	深 山 近 原 ツヅラ又	ツガ, スギ, ヒノキ, カヤ, アカガシ, ウラジロガシ	300—800	多	〃
〃 森村	民 有 林			カウヤマキ, アカマツ, アラカシ	400—800	少	〃
三重県多気郡大杉谷村	大阪営林局 尾鷲営林署	船津	大杉谷	アカマツ, カウヤマキ, ツガ, スギ, ヒノキ	300—1100	多	〃
〃 領内村	民 有 林			モミ, スギ, アカマツ, カシ, シヒ	300—800	少	〃
宇治山田市	〃		伊 勢 神宮背山	ヒノキ, アカマツ, カシ類, シヒ	200—500	〃	〃
〃	〃		朝熊山	〃	〃	〃	〃
三重県度会郡大内山村	〃			スギ, カウヤマキ, ヒノキ	300—900	〃	〃
〃 柏崎村	〃			〃	300—800	〃	〃
〃 一之瀬村	〃			〃	300—700	〃	〃
三重県北牟婁郡相賀町	大阪営林局 尾鷲営林署	熊野	二ノ俣	ツガ, ヒノキ, カウヤマキ, アカマツ, ブナ	400—1100	多	〃

所在地	所属局署名 又は所属関係	経営 区名	林地名又は 所属名称	混 淆 樹 種	海拔高 (m.)	出現度	採 所
三重県北牟婁郡尾鷲町	大阪営林局 尾鷲営林署	熊野	古和谷	ツガ, ヒノキ, トガ サハラ	400—1100	多	著者実視
〃	民 有 林		高峯山	ツガ, アカマツ	400—1000	少	〃
三重県南牟婁郡飛鳥村	大阪営林局 船津営林署	熊野	大又外三	ツガ, ヒノキ, スギ, アナ, クリ	400—1100	多	〃
〃 五郷村	大阪営林局 尾鷲営林署 及民有林	〃	西 谷	スギ, アカマツ	400—900	少	〃
〃 有井村	〃	〃	有馬松原	ツガ, クロマツ, ス ギ	10—20	稍多	〃
〃 阿田和町	〃	〃	阿田和松原	ツガ, クロマツ, ス ギ, ヒノキ	〃	少	〃
〃 市木村	〃	〃	市木松原	クロマツ, スギ	〃	〃	〃
〃 井田村	〃	〃	井田松原	〃	〃	〃	〃
〃 鶴殿村	〃	〃	外松原	〃	〃	〃	〃
〃 神川村	民 有 林		瀬八丁附近	ツガ, アカマツ, カ ヤ, カシ, シヒ	400—1000	〃	〃
三重県員弁郡石橋村	大阪営林局 亀山営林署	亀山	郷内外一	スギ, ヒノキ	500—500	〃	〃
奈良県添上郡大柳生村	大阪営林局 奈良営林署	奈良	忍辱山	アカマツ, クロマツ, ヒノキ	200—340	稍多	著者実視
奈良市	県並に民有林		春日山	ヒノキ, スギ, アカ マツ, ツガ	200—400	多	〃
〃	大阪営林局 奈良営林署	奈良	地獄谷	スギ, ツガ, アカガ シ	300—400	〃	〃
奈良県磯城町初瀬町	〃	〃	与喜山	アカマツ, アカガシ, ツクバネガシ	200—400	少	〃
〃 三輪村	民 有 林		三輪山	ヒノキ, スギ, アカ マツ, クロマツ	300—450	〃	〃
〃 多武峯村	〃		多武峯	スギ, アカマツ	300—450	〃	〃
奈良県宇陀郡室生村及 民有林	大阪営林局 奈良営林署	奈良	大師山	ツガ, ヒノキ, アカ マツ, ウラジロガシ, アカマツ	300—550	多	〃
〃 曾爾村	民 有 林			アカマツ, コナラ, スギ, ヒノキ, クリ	300—800	少	〃
〃 御杖村	〃			〃	〃	〃	〃
奈良県高市郡高取町	大阪営林局 奈良営林署	奈良	高取山	アカマツ, ウラジロ ガシ, アカガシ	300—500	稍多	〃
奈良県吉野郡上市町	〃	〃	〃	〃	〃	〃	〃
〃 大淀町	〃	〃	〃	〃	〃	〃	〃
〃 川上村	〃	〃	鳴川山 (大峯山)	ツガ, カウヤマキ, アナ, ミズナラ, ケ ヤキ	500—1400	多	〃
〃	民 有 林			ツガ, スギ	〃	少	〃
〃 天川村	大阪営林局 奈良営林署	〃	鳴川山	ツガ, カウヤマキ, アナ, ミズナラ	〃	多	〃
〃	民 有 林			ツガ, アナ, ミズナ ラ	500—1100	少	〃
〃 上北山村	〃		大台ヶ原山 其他	ツガ, アカマツ, ミ ズナラ	400—1100	稍多	〃
〃 十津川村	〃		瀬八丁其他	ツガ, アカマツ, ス ギ, ヒノキ	400—900	〃	〃
〃 下北山村	民 有 林		前鬼其他	ツガ, カヘテ類, ホ ホノキ	500—850	少	〃

所在地	所属局署名 又は所属関係	経 区 名	林地名又は 所属名称	混 淆 樹 種	海拔高 (m.)	出現度	提 所
奈良県吉野郡大塔村	民 有 林			スギ, ヒノキ, アカ マツ, コナラ, クリ	300—1000	少	著者実視
〃 野迫川	〃			〃	300—1000	〃	〃
〃 吉野町	〃		吉野山其他	スギ, アカマツ	300—700	〃	〃
奈良県南葛城郡葛城村	大阪営林局 奈良営林署		金剛山	スギ, アカマツ, プ ナ, ミズナラ, ウリ ハダカヘデ	500—1100	多	〃
和歌山県東牟婁郡北山村	大阪営林局 新宮営林署	熊野	市老谷	ツガ, スギ, トガサ ハラ, アカガシ, ウ ラジロガシ	600—900	〃	〃
〃	〃	〃	四ノ谷外一	ツガ, スギ, トガサ ハラ, プナ, アカガ シ	500—1100	〃	〃
〃 高田村	〃	〃	白見山	ツガ, アカマツ, ス ギ, ヒノキ, アカガ シ, ウラジロガシ	400—800	〃	〃
〃 四村	〃	〃	上平治	ツガ, スギ, アカガ シ, ウラジロガシ	300—600	少	〃
〃	民 有 林			〃	〃	〃	〃
〃 那智町	〃		那智山	ツゲ, アカガシ, ウ ラジロガシ	〃	〃	〃
〃 請川村	大阪営林局 新宮営林署	熊野	大塔山	ツガ, スギ, ヒノキ, アカマツ, カウヤマ キ, カシ類	400—1100	多	〃
〃	民 有 林			ツガ, スギ, ヒノキ, アカマツ	400—700	少	〃
〃 小川村	〃			〃	300—600	〃	〃
〃 七川村	北大演習林			ツガ, アカマツ, カ ウヤマキ, アカガシ	400—800	多	北大演習林報 告(館脇操)
〃	民 有 林			ツガ, アカマツ	300—700	少	著者実視
和歌山県西牟婁郡二川村	大阪営林局 田辺営林署	田辺	宮代山	ツガ, トガサハラ, ヒノキ, アカマツ, カシ類	400—900	多	〃
〃	〃	〃	阪泰山	ツガ, ヒノキ, スギ, アカマツ, アカガシ, ウラジロガシ	400—1000	〃	〃
〃	〃	〃	風呂谷	ツガ, アカマツ	300—700	少	〃
〃	〃	〃	溝 添	ツガ, アカマツ, プ ナ, カシ類	400—900	〃	〃
〃 近野村	民 有 林			スギ, ヒノキ, アカ マツ, カシ類	300—700	〃	〃
〃 栗栖川村	〃			〃	〃	〃	〃
〃 富里村	〃			アカマツ, シビ, カ シ	〃	〃	〃
〃 三川村	〃		法師山其他	スギ, ヒノキ, アカ マツ, カシ, シビ	300—1100	〃	〃
和歌山県日高郡真妻村	大阪営林局 田辺営林署 及民有林	田辺	川 又	ツガ, スギ, ヒノキ, トガサハラ, アカガ シ, ウラジロガシ	300—600	〃	〃
〃 川上村	〃	〃	妹尾山	ツガ, スギ, ヒノキ	500—900	〃	〃
〃 寒川村	〃	〃	〃	ツガ, アカマツ, カ ヤ, ウラジロガシ, プナ	500—1000	〃	〃
〃	〃	〃	西 河	〃	〃	多	〃

所在地	所属局署名 又は所属関係	経営 区 名	林地名又は 所属名称	混 淆 樹 種	海拔高 (m.)	出現度	拠 所
和歌山県日高郡龍神村	大阪営林局 田辺営林署 及民有林	田辺	亀 谷	ツガ, アカマツ, ブ ナ, ミズナラ, カヤ	600—1100	多	著者実視
〃 上山路村	〃	〃	笠塔山	ツガ, スギ, ヒノキ, クロマツ	500—1000	少	〃
〃	〃	〃	立花川山	ケヤキ, ミズメ	400—700	〃	〃
〃 中川村	民 有 林			スギ, ヒノキ, アカ マツ, カシ類	300—800	〃	〃
〃 下山路村	〃			〃	〃	〃	〃
〃 川上村	〃			ツガ, アカマツ	400—800	〃	〃
和歌山県有田郡八幡村	大阪営林局 高野営林署	高野	日光山	ツガ, ヒノキ, スギ, ケヤキ, カシ類	700—1000	多	〃
〃	〃	〃	津 俣	ヒノキ, アカマツ, ブナ, ミズナラ	500—1000	〃	〃
〃	京大演習林			ツガ, アカマツ, カ ヤ, カウヤマキ	400—1100	稍多	京大演習林報 告(岡本省吾)
和歌山県伊都郡高野町	大阪営林局 高野営林署	高野	高野山	ツガ, カウヤマキ, ヒノキ, アカマツ, クリ, コナラ	400—1000	多	著者実視
〃	民 有 林		〃	〃	400—700	〃	〃
〃 花園村	〃			ツガ, スギ, ヒノキ, アカマツ, カウヤマ キ, クリ	400—900	少	和歌山県総合 施業計画調査 書
〃 富貴村	〃			スギ, ヒノキ, アカ マツ	400—800	〃	〃
大阪府南河内郡千早村	〃		金剛山	スギ, ブナ, ミズナ ラ	400—900	〃	著者実視
〃 高向村	〃		勇湧山	アカマツ, スギ, ク リ, コナラ	400—800	〃	〃
大阪府泉北郡横山村	〃		横尾山	〃	400—500	〃	〃
大阪府豊能郡東能勢村	〃		妙見山 天台山	アカマツ, コナラ, クリ	400—600	〃	田代善太郎
〃 西能勢村	〃			〃	300—600	〃	〃
〃 箕面町	大阪営林局 神戸営林署	神戸	箕面山	アカマツ, コナラ, クリ, クヌギ	100—350	〃	著者実視
〃	民 有 林		〃	〃	200—400	〃	〃
大阪府三島郡豊川村	大阪営林局 神戸営林署	神戸	勝尾寺山	ツア, スギ, ヒノキ, アカマツ, クリ, コ ナラ	300—500	稍多	〃
高槻市	大阪営林局 京都営林署	京都	本山寺山	ツガ, アカマツ, ア カガシ	400—550	〃	〃
京都市	大阪営林局 京都営林署	京都	大悲山	ツガ, アスナロ, ヒ ノキ, クリ, ミズナ ラ, ケヤキ	500—700	多	〃
〃	〃	〃	鞍馬山外一	ツガ, スギ, ヒノキ, イヌブナ, ウラジロ ガシ	300—550	〃	〃
〃	〃	〃	貴船山	ツガ, アカガシ, サ カキ, アカマツ, ヒ ノキ	500—700	稍多	〃
〃	〃	〃	月ノ輪外一	ツガ, ヒノキ, スギ, アカマツ, クリ	400—700	〃	〃
〃	民 有 林		愛宕山	〃	500—900	少	〃
〃	大阪営林局 京都営林署	京都	嵐 山	アカマツ	250—350	稀	〃

所在地	所属局署名 又は所属関係	経営 区名	林地名又は 所属名称	混 淆 樹 種	海拔高 (m.)	出現度	提 所
京都市	御 料 地		修学院 背 山	ヒノキ, アカマツ	100—300	少	著者実視
〃	大阪営林局 京都営林署	京都	銀閣寺山	ヒノキ, アカマツ	100—300	〃	〃
〃	〃	〃	高台寺山	ヒノキ, アカマツ	100—200	〃	〃
〃	民 有 林		比叡山	ツガ, スギ, ヒノキ, アカマツ	400—800	稍多	〃
〃	大阪営林局 京都営林署		醍醐山	ヒノキ, アカマツ, コナラ, アカマツ	300—450	少	〃
京都府相楽郡東和束村	大阪営林局 奈良営林署	奈良	鶯峯山	アカマツ, ヒノキ, スギ	400—650	〃	〃
京都府与謝郡与謝村	民 有 林		大江山	アカマツ, クロマツ, アナ	400—700	〃	〃
京都府北桑田郡知井村	京大演習林		芦 生	ツガ, スギ, アカマ ツ	500—900	多	〃
〃 黒田村	民 有 林			スギ, アカマツ, ク リ, コナラ	400—800	少	〃
〃 山国村	〃			〃	300—700	〃	〃
〃 弓削村	〃			〃	400—750	〃	〃
京都府何鹿郡物部村	〃			アカマツ, スギ, カ ヤ	100	〃	大槻隆一
〃 奥上林村	〃			スギ, ヒノキ, アカ マツ	300—800	〃	京都府総合施 業計画調査書
兵庫県神戸市	大阪営林局 神戸営林署	神戸	摩耶山	スギ, ヒノキ, アカ マツ, ツガ, アカガ シ	500—650	〃	著者実視
兵庫県有馬郡小野村	〃	〃	永沢寺山	ツガ, スギ, ヒノキ, クリ, ウラジロガシ	350—600	多	〃
〃 藍村	〃	〃	西山外六	スギ, ヒノキ, ツガ, アカマツ, コナラ, ツガ	300—550	少	〃
〃 本庄村	〃	〃	茗荷谷外七	〃	200—420	〃	〃
兵庫県多紀郡城南村	〃	〃	高城山外一	アカマツ, スギ, コ ナラ, クリ	300—450	〃	〃
〃	〃	〃	太平山	ツガ, ヒノキ, アカ マツ, クリ, コナラ	300—500	〃	〃
〃 味間村	〃	神戸	松尾山	スギ, ヒノキ, ツガ, アカマツ, カヤ, ク リ	300—500	〃	〃
〃 古市村	〃	〃	〃	〃	〃	〃	〃
〃 今田村	〃	〃	和田谷	ツガ, スギ, ヒノキ, アカマツ, クリ, コ ナラ	300—600	〃	〃
兵庫県氷上郡久下村	〃	〃	竹林山	スギ, ヒノキ, アカ マツ	200—400	〃	〃
〃 上久下村	〃	〃	横山岳	ツガ, スギ, ヒノキ, アカマツ	300—550	〃	〃
〃 鴨庄村	〃	〃	妙高山	ツガ, スギ, ヒノキ, アカマツ, クリ, コ ナラ, カシ類	300—550	稍多	〃
〃 沼貫村	民 有 林			スギ, ヒノキ, アカ マツ	300—800	〃	兵庫県総合施 業計画調査書
兵庫県美婁郡志染村	大阪営林局 姫路営林署	姫路	鷹 尾	ヒノキ, アカマツ, コナラ, クリ	100—220	〃	著者実視
〃 三木町	〃	〃	三木山	スギ, アカマツ	100—150	〃	〃

所在地	所属局署名 又は所属関係	経営 区名	林地名又は 所属名称	混 淆 樹 種	海拔高 (m.)	出現度	拠 所
兵庫県加西郡滝野村	大阪営林局 姫路営林署	姫路	五峯山	スギ, アカマツ, ク ロマツ	100—250	少	近藤 助
姫路市	〃	〃	増位山	ヒノキ, スギ, アカ マツ, ツガ	100—150	〃	〃
〃	〃	〃	法華山	〃	〃	〃	〃
兵庫県神崎郡瀬加村	〃	〃	笠形山	〃	300—800	稍多	〃
〃 寺前村	民 有 林			スギ, ヒノキ, アカ マツ, クヌギ	200—500	少	兵庫県総合施 業計画調査書
〃 甘地村	〃			スギ, ヒノキ, アカ マツ	200—400	〃	〃
〃 福崎町	〃		七種山	〃	300—600	〃	田代善太郎
兵庫県飾磨郡鹿谷村	大阪営林局 姫路営林署	姫路	僧屋敷	スギ, ヒノキ, ツガ, アカマツ	300—600	〃	近藤 助
〃	〃	〃	雪彦山	ツガ, ヒノキ, スギ, アカマツ, ブナ, ミ ズナラ	300—800	稍多	〃
〃 置塩村	民 有 林		七藏神社 社叢	スギ, ヒノキ, アカ マツ	150	少	〃
〃 曾左村	大阪営林局 姫路営林署	姫路	書写山	スギ, ヒノキ, アカ マツ, ツガ, クロマ ツ	200—350	多	著者実視
兵庫県揖保郡余部村	民 有 林		大歳神社 社叢	スギ, ヒノキ, アカ マツ, クロマツ	100—200	少	〃
〃 龍野町	大阪営林局 姫路営林署	姫路	鷗籠山	ヒノキ, スギ, アカ マツ, クロマツ, シ ヒ	100—200	〃	〃
兵庫県赤穂郡有年村	民 有 林		大避神社 社叢	スギ, ヒノキ, アカ マツ, クロマツ	200	〃	近藤 助
〃	〃		黒鉄山 黒沢山	〃	200—400	〃	田代善太郎
兵庫県宍粟郡奥谷村	大阪営林局 山崎営林署		赤 西 音水外二	スギ, ツガ, ヒノキ, ブナ, ミズナラ	300—1100	稍多	著者実視
〃 千種村	〃		西河内外一 天児家外一	スギ, アカマツ	300—900	〃	〃
〃 薦沢村	〃		河原山外四	スギ, ツガ, ヒノキ, カヤ	300—950	〃	〃
〃	民 有 林			スギ, ヒノキ, アカ マツ, クヌギ	300—700	少	〃
〃 三方村	〃		公文外一 手洗外二	スギ, ヒノキ, コナ ラ, クリ	300—1000	〃	〃
〃 神野村	〃		奥 山	ツガ, スギ	300—700	稍多	〃
兵庫県養父郡西谷村	大阪営林局 鳥取営林署	鳥取	奥 山	スギ, ブナ, ミズナ ラ, クリ	300—900	少	〃
〃 南谷村	民 有 林			スギ, ヒノキ, アカ マツ, クヌギ	300—1000	〃	兵庫県総合施 業計画調査書
〃 広谷町	〃			アカマツ, アラカシ, ウラジロガシ, アカ ガシ	200—500	〃	著者実視
〃 八鹿町	〃		妙見山	スギ, アカマツ	300—700	〃	〃
兵庫県美方郡射添村	〃	鳥取	ホラキ	アカマツ, アカガシ, ウラジロガシ	150—200	〃	〃
〃 小代村	〃	〃	桑ヶ仙外一	スギ, ブナ, ミズナラ	400—900	〃	〃
〃 西浜村	民 有 林			スギ, アカマツ, ア カガシ, ウラジロガ シ, アラカシ	300—400	〃	〃

所在地	所属局署名 又は所属関係	経営 区名	林地名又は 所属名称	混淆樹種	海拔高 (m.)	出現度	拠 所
兵庫県出石郡資母村	大阪営林局 鳥取営林署			スギ, アカマツ, ア カガシ	300—600	少	著者実視
〃 高橋村	〃			〃	〃	〃	〃
兵庫県城崎郡三方村	〃			アカマツ, プナ, ミ ズナラ	400—800	〃	〃

5. 中 國 地 方

所在地	所属局署名 又は所属関係	経営 区名	林地名又は 所属名称	混淆樹種	海拔高 (m.)	出現度	拠 所
鳥取県岩美郡岩井町	大阪営林局 鳥取営林署	鳥取	仏 谷	シヒ, アカガシ, タ ブ, クロマツ	100—200	稀	著者実視
鳥取市	〃	〃	旧城山	アカマツ, シヒ, ア ラカシ, アカガシ, スギ	100—250	稍多	〃
〃	民 有 林		久松山	〃	〃	〃	稀
鳥取県岩美郡宇倍野村	〃			スギ	150—400	少	斎藤睦郎
〃 東村	〃			スギ	100—200	〃	〃
鳥取県八頭郡佐治村	大阪営林局 鳥取営林署	鳥取	川 奥	ヒノキ, スギ, アカ マツ, プナ, カシ, ナラ類	400—700	〃	大阪営林局 植生調査書
鳥取県東伯郡小鹿村	大阪営林局 倉吉営林署	倉吉	中津外九	スギ, アカマツ	400—700	〃	著者実視
〃 三徳村	〃	〃	坪谷奥外二	〃	〃	〃	〃
鳥取県日野郡日光村	〃		大山山麓	スギ, アカマツ, プ ナ, ミズナラ	500—900	〃	〃
鳥根県能義郡布部村	大阪営林局 松江営林署	倉吉	奥山外一	アカマツ, クリ	200—300	〃	著者実視
鳥根県鹿足郡七日市村	大阪営林局 日原営林署	日原	大谷外二	スギ, ツガ, プナ, イヌアナ, クリ	300—1000	多	〃
〃	〃	〃	馬角山 黒瀬山外三	〃	〃	〃	〃
〃 六ヶ市村	〃	〃	河 内	ツガ, スギ, プナ, クリ	〃	〃	〃
〃 柿ノ木村	〃	〃	鈴大谷外四	ツガ, スギ, ヒノ キ	〃	〃	〃
〃 蔵木村	〃	〃	ガクガク山	ツガ, スギ, プナ, クリ	〃	少	〃
鳥根県邑智郡谷村	大阪営林局 川本営林署 及民有林	川本	程 原	アカガシ, アカマツ, ツクバネガシ, サカ キ, シキミ	300—450	稀	〃
〃 沢谷村	〃	〃	今山外二	〃	〃	〃	〃
〃 都賀行村	〃	〃	芝山外一	〃	〃	〃	〃
鳥根県仁多郡亀嵩村	民 有 林			スギ, ヒノキ, アカ マツ, クリ	300—700	稍多	鳥根県総合施 業計画調査書
〃 横田町	〃			〃	〃	〃	〃
鳥根県美濃郡二条村	〃			〃	300—500	少	〃
岡山県和気郡三石町	〃			ヒノキ, アカマツ, コナラ, クリ	100—350	〃	著者実視
〃 熊山村	大阪営林局 岡山営林署	岡山	熊 山	ヒノキ, アカマツ, クリ	100—450	稍多	〃

所 在 地	所 属 局 署 名 又は所属関係	経 営 区 名	林地名又は 所 属 名 称	混 淆 樹 種	海 拔 高 (m.)	出 現 度	拠 所
岡山県御津郡津賀村	大阪営林局 岡山営林署	岡山	加茂山外一	ツガ, カヤ, アカマツ, クリ, コナラ	300—400	稍多	著者実視
〃 円城村	〃	〃	本宮山	ヒノキ, アカマツ, クリ, コナラ	〃	少	〃
〃 金川町	〃	〃	猿 谷	〃	150—200	〃	〃
岡山県小田郡美山村	民 有 林	〃	〃	ヒノキ, アカマツ	200—300	〃	〃
岡山県後月郡青野村	大阪営林局 津山営林署	〃	才 児	スギ, アカマツ, ア ラカシ	120—200	稀	〃
岡山県勝田郡豊竝村	大阪営林局 津山営林署	津山	那岐山外一	スギ, ヒノキ, クリ, ブナ, ミズナラ, ケ ヤキ	300—800	少	〃
〃 豊田村	〃	〃	滝 山	スギ, ヒノキ, クリ, ミズナラ, ケヤキ	300—900	〃	〃
〃 北吉野村	〃	〃	〃	〃	〃	〃	〃
〃 広戸村	〃	〃	津川山	スギ, ヒノキ, クリ, アカマツ, ケヤキ, ブナ	〃	多	〃
岡山県苫田郡上斉原村	民 有 林	〃	〃	スギ, アカマツ, ブ ナ, ミズナラ	400—700	少	〃
〃 富村	大阪営林局 津山営林署	津山	檜 山 富 山	スギ, ブナ, ミズナ ラ, クリ, ケヤキ	〃	〃	大阪営林局施 業基案
岡山県真庭郡中和村	民 有 林	〃	〃	スギ, アカマツ, ブ ナ, ミズナラ	400—700	〃	著者実視
〃 八束村	〃	〃	〃	〃	〃	〃	〃
〃 木山村	大阪営林局 津山営林署	津山	木 山	ツガ, カヤ, アカマ ツ, ミズメ, クリ, ホホノキ	300—500	〃	〃
〃 勝山町	〃	〃	城 山	スギ, ヒノキ, アカ マツ, クリ, アラカ シ	200—300	〃	〃
岡山県久米郡吉岡村	〃	〃	本 山	ツガ, スギ, ヒノキ, アカマツ, シヒ	〃	〃	〃
〃 弓削町	〃	〃	東 山	ツガ, ヒノキ, アカ マツ, カシ	〃	〃	〃
〃 大坪和村	民 有 林	〃	二上山	ヒノキ, アカマツ	300—600	〃	〃
岡山県阿哲郡千屋村	大阪営林局 新見営林署	新見	千 屋 堂 谷	ヒノキ, スギ	300—500	〃	〃
〃	民 有 林	〃	〃	〃	〃	〃	〃
〃 豊永村	大阪営林局 新見営林署	新見	三尾山	カウヤマキ, カヤ, スギ, ヒノキ, アカ マツ, クリ, クヌギ	300—500	〃	〃
〃	〃	〃	後口山	ツガ, アカマツ, ク リ, コナラ	〃	〃	〃
〃 草間村	〃	〃	御 山	ツガ, アカマツ, コ ナラ, クリ, アベマ キ	150—300	稍多	〃
〃 万歳村	〃	〃	込 山	アカマツ, クリ, コ ナラ	300—600	少	少
〃 新砥村	〃	〃	水晶山外一	アカマツ, ヒノキ, クリ, コナラ	300—500	〃	〃
岡山県上房郡高梁町	〃	〃	卧牛山外三	ツガ, アカマツ, ヒ ノキ, クリ, コナラ	300—500	稍多	〃
岡山県川上郡高倉村	〃	〃	水 尾	ヒノキ, アカマツ, クリ, コナラ	200—300	少	〃
〃 平川村	民 有 林	〃	〃	アカマツ	300—500	〃	〃

所在地	所屬局署名 又は所屬関係	経営 区名	林地名又は 所屬名称	混 淆 樹 種	海拔高 (m.)	出現度	提 所
岡山県川上郡高山村	大阪営林局 新見営林署		横松山 写山 彌高山	ツガ, ヒノキ, クリ, コナラ	400—600	少	河毛周夫
〃	民 有 林			〃	〃	〃	〃
広島県深安郡大津野村	〃			アカマツ, クリ	100—150	〃	著者実視
〃 山野村	大阪営林局 福山営林署	福山	青滝山 馬乗山	ツガ, アカマツ, ク リ, カシ, ケヤキ	200—500	〃	〃
〃	民 有 林			アカマツ, クリ, カ シ	200—400	〃	〃
広島県芦品郡藤尾村	大阪営林局 福山営林署	福山	新重山外四	アカマツ, クリ, ヒ ノキ	250—500	〃	〃
〃 常金丸村	〃	〃	大谷外十二	〃	250—350	稀	〃
〃 大正村	〃	〃	〃	〃	250—500	〃	〃
広島県神石郡豊松村	〃	〃	沢田山外一	アカマツ, クリ, ア ベマキ	300—400	少	〃
〃 永渡村	〃	〃	鉦原山外三	アカマツ, クリ, ア ベマキ, クヌギ	400—600	稀	〃
〃 油木町	民 有 林		油 木	ツガ, スギ	400	〃	〃
〃 小畠村	大阪営林局 福山営林署	福山	向山其他	ツガ, アカマツ	300—400	少	河毛周夫
広島県甲奴郡領家村	民 有 林			スギ, ヒノキ, アカ マツ, クリ, コナラ	300—500	稀	著者実視
広島県比婆郡東城町	〃			スギ, アカマツ, ア ラカシ, コナラ	400—500	少	〃
広島県高田郡丹比村	大阪営林局 三次営林署		津々真山	ヒノキ, ウラジロガ シ, アベマキ, クリ, コナラ	300—800	稀	〃
〃	民 有 林			〃	300—400	〃	〃
〃 三田村	〃			ツガ, ヒノキ, スギ, アカマツ	300—700	少	広島県総合施 業計画調査書
〃 志屋村	〃			スギ, ヒノキ, アカ マツ, クヌギ, コナ ラ	300—500	〃	〃
広島県豊田郡久芳村	大阪営林局 西条営林署	西条	鷹巣山	ツガ, アカガシ, ウ ラジロガシ, イヌブ ナ	400—700	多	著者実視
〃 高坂村	〃	〃	仏通寺山 外八	ヒノキ, アカマツ, コナラ, クヌギ, ク リ	200—300	少	〃
〃 船木村	〃	西条	〃	ヒノキ, アカマツ, コナラ, クヌギ, ク リ	200—300	〃	〃
〃 大草村	〃	〃	〃	〃	〃	〃	〃
〃 善入寺村	〃	〃	用倉山	ツガ, アカマツ, ク リ, コナラ	200—300	〃	〃
〃 入野村	〃	〃	筆山外一	ヒノキ, アカマツ, シヒ, アカガシ	330—400	〃	〃
広島県加茂郡志和堀村	〃	〃	花蓋山	アカガシ, ウラジロ ガシ	300—600	〃	〃
〃 西志和村	〃	〃	猿掛山	ツガ, アカガシ, ウ ラジロガシ	〃	多	〃
〃 東志和村	〃	〃	段原山	アカマツ, クリ, コ ナラ, ウラジロガシ	300—400	少	〃

所在地	所属局署名 又は所属関係	経営 区名	林地名又は 所属名称	混 淆 樹 種	海拔高 (m.)	出現度	提 所
広島県安佐郡狩小川村	大阪営林局 広島営林署	広島	伯耆迫山	スギ, ツガ, アカガシ, ウラジロガシ, クリ	400—700	多	著者実視
〃 三入村	〃	〃	〃	〃	〃	〃	〃
〃	民 有 林			スギ, ヒノキ, アカマツ	300—600	少	〃
〃 久地村	〃			スギ, ヒノキ, アカマツ, クヌギ, クリ, コナラ	200—550	〃	〃
〃 戸山村	〃			スギ, アカマツ, ヒノキ, クヌギ, コナラ	200—600	〃	〃
〃 安付	大阪営林局 広島営林署	広島	武田山外一	アカマツ, クリ, コナラ	200—300	〃	〃
広島県佐伯郡水内村	〃	水内	恵下谷山	ツガ, ヒノキ, スギ, アカマツ, カウヤマキ, クリ, ケヤキ	300—800	多	〃
〃	〃	〃	不明山	〃	〃	〃	〃
〃	〃	〃	ククリキ谷山	ツガ, スギ, コナラ, クリ	300—600	稍多	〃
〃	〃	〃	一楽山	〃	300—500	〃	〃
〃	〃	〃	根武谷山	〃	〃	〃	〃
〃	〃	〃	島木山	〃	300—600	〃	〃
〃	民 有 林			スギ, コナラ, クリ, クヌギ	300—500	少	〃
〃 宮島町	大阪営林局 広島営林署	広島	宮 島	ツガ, ヒノキ, カウヤマキ, アカマツ, アカガシ	〃	稍多	〃
〃	民 有 林		宮 島 (綱山)	ツガ, アカマツ, アカガシ	300—590	多	〃
〃 四和村	大阪営林局 広島営林署	広島	黒打山	ツガ, カウヤマキ, クリ, コナラ	400—800	少	〃
広島県山県郡戸河内町	民 有 林		三段峽其他	ツガ, スギ, ヒノキ, アカマツ, クリ	300—800	〃	〃
〃	大阪営林局 広島営林署	水内	打梨山	モミ, ツガ, スギ, ブナ, クリ, ナラ	400—700	稀	〃
〃 筒賀村	〃	〃	鷹ノ巣山	ヒノキ, ツガ, スギ, アカマツ, クリ, ブナ	400—700	稍多	〃
〃	民 有 林			ツガ, スギ, ヒノキ, アカマツ, クリ	300—700	少	〃
〃 加計町	〃			スギ, ヒノキ, アカマツ, クリ	250—700	〃	広島県総合施 業計画調査書
〃 殿賀村	〃			スギ, ヒノキ, アカマツ, クリ	300—700	〃	〃
〃 八重町	〃			スギ, アカマツ, ヒノキ, クリ	200—600	〃	〃
山口県玖珂郡高根村	大阪営林局 山口営林署	山口	高鉢山	ツガ, ヒノキ, アカマツ, クリ, コナラ	400—700	稍多	著者実視
〃	〃	〃	寂地山	ツガ, アカマツ, イヌブナ, クリ	〃	少	〃
〃	民 有 林			アカマツ, クリ, コナラ	300—500	〃	〃
〃 広瀬村	〃		平家岳	ヒノキ, ツガ, アカマツ	400—900	〃	〃

所在地	所属局署名 又は所属関係	経営 区 名	林地名又は 所属名称	混 淆 樹 種	海拔高 (m.)	出現度	提 所
岩国市	大阪営林局 山口営林署	山口	城 山	アカマツ, クロマツ, カヤ	200—300	少	著者実視
山口県佐波郡柚野村	〃	〃	滑 山	スギ, アカマツ, ヒ ノキ, アカガシ	300—700	多	〃
山口県厚狭郡小野村	民 有 林		荒滝山	アカマツ, クロマツ, スギ, ヒノキ, クリ	200—300	少	永富三治
山口県都濃郡鹿野町	〃			スギ, ヒノキ, アカ マツ	300—700	〃	著者実視

6. 四 國 地 方

所在地	所属局署名 又は所属関係	経営 区 名	林地名又は 所属名称	混 淆 樹 種	海拔高 (m.)	出現度	提 所
香川県大川郡相生村	高知営林局 高松営林署	高松	清 水	アカマツ, クロマツ, ノグルミ	200—500	少	高知営林局 植生調査書
〃 福栄村	〃	〃	狩居川	〃	〃	〃	〃
〃	〃	〃	兼 広	〃	〃	〃	〃
〃	〃	〃	中 尾	〃	〃	〃	〃
香川県香川郡塩ノ江村	〃	〃	大 相	アカマツ, コナラ, クリ, クヌギ, アサ ヒカヘデ	300—500	〃	〃
〃 安原上西村	〃	〃	龍王山	〃	300—800	〃	〃
〃	〃	〃	鷹 山	〃	〃	〃	〃
香川県綾歌郡美合村	〃	〃	三頭外二	〃	300—600	〃	〃
〃	〃	〃	アゲ外四	〃	〃	〃	〃
香川県中多度郡普通寺 町	民 有 林			スギ, アカマツ, ク リ, コナラ, カシ類	200—300	〃	著者実視
〃 琴平町	〃			〃	〃	〃	〃
香川県三豊郡麻村	〃			〃	200—400	〃	〃
〃 五郷村	高知営林局 高松営林署	高松	東雲辺山 外一	アカマツ, クロマツ, クリ, コナラ	300—600	〃	高知営林局 植生調査書
徳島県徳島市	民 有 林		眉 山	アカマツ, クロマツ, ヒノキ	100	〃	木村晴夫
徳島県那賀郡福井村	〃			アカマツ, クロマツ, クリ, コナラ	300—500	〃	徳島県総合施 業計画調査書
〃 沢谷村	〃			ツガ, スギ, ヒノキ, ミズナラ	300—1000	〃	〃
徳島県麻植郡川田町	〃		高越山	ツガ, アカマツ, ス ギ, ヒノキ, クリ, コナラ	300—700	〃	二階重樓
〃 木屋平村	〃			ツガ, スギ, ヒノキ, ミズナラ, カシ	300—1000	〃	徳島県総合施 業計画調査書
徳島県板野郡御所村	〃			アカマツ, クリ, コ ナラ	300—500	〃	〃
徳島県海部郡川上村	〃			ツガ, アカマツ, カ シ類	300—800	〃	〃
〃 木頭村	〃			ツガ, スギ, ヒノキ, ミズナラ, カシ類	300—1000	〃	〃
〃 赤河内村	〃			アカマツ, カシ類	300—800	〃	〃
〃 牟岐町	〃			〃	〃	〃	〃
徳島県阿波郡大俣村	〃			アカマツ, クリ, コ ナラ	300—500	〃	〃

所在地	所属局署名 又は所属関係	経営 区名	林地名又は 所属名称	混 淆 樹 種	海拔高 (m.)	出現度	拠 所
徳島県三好郡三名村	民 有 林			ツガ, ブナ, ミズナ ラ	300—1000	少	徳島県総合施 業計画調査書
徳島県美馬郡東祖谷村	高知営林局 徳島営林署	大 柵	祖谷山	ツガ, ブナ, ミズナ ラ, アカシデ	300—1000	〃	高知営林局 植生調査書
〃	民 有 林			〃	〃	〃	〃
徳島県名西郡神領村	〃			ツガ, アカマツ, コ ナラ, クヌギ	300—600	〃	徳島県総合施 業計画調査書
愛媛県宇摩郡新立村	高知営林局 西条営林署	西条	三足山	ツナ, ヒノキ, ブ ナ, ミズナラ	300—1000	〃	高知営林局 植生調査書
〃 金砂村	〃	〃	佐々連 尾山外一	〃	300—1100	〃	〃
〃 富郷村	〃	〃	葛川山	〃	〃	〃	〃
〃 別子山村	〃	〃	別子山	ツガ, ブナ, ミズナ ラ, アカシデ	300—1000	稀	〃
〃 関川村	民 有 林		五真津山	ツガ, ブナ, ミズナ ラ, アカシデ	〃	少	山下幸平
愛媛県新居郡加茂村	高知営林局 西条営林署	西条	笹ヶ峯	ヒノキ, ツガ, アカ シデ, ミズナラ, ブ ナ	300—1100	〃	高知営林局 植生調査書
〃	〃	〃	寒風山	〃	〃	〃	〃
〃	〃	〃	主谷山	〃	〃	〃	〃
〃	〃	〃	大保子谷山	〃	〃	〃	〃
〃	〃	〃	陸地山	〃	〃	〃	〃
〃 大保木村	〃	〃	元 山	ツガ, ヒノキ, ブナ, ミズナラ	300—1000	〃	〃
〃	〃	〃	西ノ川	〃	〃	〃	〃
愛媛県周桑郡千足山村	民有林及 高知営林局 西条営林署	西条	石鎚山麓	ツガ, ブナ, ミズナ ラ, ダケモミ	300—1200	〃	余吾一角 高知営林局 調査書
〃 桜樹村	民 有 林		石鎚山麓	〃	300—1200	〃	余吾一角
愛媛県越智郡純川村	高知営林局 西条営林署	西条	東三方森	ツガ, ヒノキ, アカ マツ, アカシデ	300—800	〃	高知営林局 植生調査書
〃 龍岡村	〃	西条	木地奥地	ツガ, ヒノキ, アカ シデ	〃	〃	〃
愛媛県上浮穴郡面河村	高知営林局 松山営林署	松山	面河山	ツガ, カウヤマキ, ヒノキ, ブナ, ミズ ナラ, ヨグソミネバ リ	300—1200	多	〃
〃	〃	〃	坂瀬山	〃	〃	〃	〃
〃	〃	〃	相名山	〃	〃	〃	〃
愛媛県温泉郡三内村	〃	〃	根無山外一	ツガ, ヒノキ, ブナ, ミズナラ, ケヤキ	300—900	〃	〃
〃 拝志村	〃	〃	神林山外一	〃	〃	〃	〃
愛媛県上浮穴郡川瀬村	〃	〃	運越山外二	ツガ, ヒノキ, ブナ, ミズナラ, ケヤキ	〃	〃	〃
〃 久万町	民 有 林		皿ヶ嶺	〃	〃	稍多	〃
愛媛県温泉郡坂本村	〃			〃	〃	〃	〃
愛媛県上浮穴郡柳谷村	高知営林局 松山営林署	松山	熊谷山外二	ツガ, ヒノキ, ブ ナ, クリ, ケヤキ	300—1000	少	〃
〃	〃	〃	猪伏山	〃	〃	〃	〃
〃	〃	〃	大城山外二	〃	〃	〃	〃
〃 弘形村	〃	〃	狼ヶ城山	ツガ, ヒノキ, ケヤ キ, ヨグソミネバリ	〃	〃	〃

所在地	所属局署名 又は所属関係	経営 区名	林地名又は 所属名称	混 淆 樹 種	海拔高 (m.)	出現度	提 所
愛媛県上浮穴郡参川村	高知営林局 松山営林署	松山	小田深山	ツガ, ヒノキ, ミヅ ナラ	300—1100	少	高知営林局 植生調査書
〃 浮穴村	〃	〃	小屋山外一	〃	〃	〃	〃
愛媛県北宇和郡日吉村	民 有 林			ツガ, ブナ, ミヅナ ラ	300—1000	〃	山下幸平
〃 松丸町	高知営林局 宇和島営林署	宇和嶋	桑奥山外一	ツガ, スギ, ヒノキ, カシ類, ケヤキ, カ ヘデ類	300—900	多	高知営林局 植生調査書
〃	〃	〃	目黒山	〃	〃	〃	〃
〃	〃	〃	中川奥山	〃	〃	〃	〃
〃	〃	〃	奈瓦奥山	〃	〃	〃	〃
〃 宇和島市	〃	〃	滑床山	〃	〃	〃	〃
〃	〃	〃	若 山	〃	〃	〃	〃
〃	〃	〃	鬼ヶ城山	〃	〃	〃	〃
〃 来村	〃	〃	葛坂山	ツガ, スギ, ヒノキ, ケヤキ, カシ類	300—600	〃	〃
〃	〃	〃	松平山	〃	〃	〃	〃
〃 清満村	〃	岩松	御代川山	〃	〃	〃	〃
〃	〃	〃	稲ヶ窪山	〃	300—900	〃	〃
〃 御横村	〃	〃	加塚山	〃	300—1000	少	〃
〃	〃	〃	境谷山	〃	〃	多	〃
〃	〃	〃	笹郷山外一	〃	〃	少	〃
〃	〃	〃	横川山	〃	〃	〃	〃
〃	〃	〃	狩場山外三	〃	〃	〃	〃
〃 畑地村	〃	〃	蔭平山	ツガ, ヒノキ, ケヤ キ	300—800	〃	〃
愛媛県南宇和郡緑僧部 村	高知営林局 宿毛営林署	宿毛	篠山外四	ツガ, ヒノキ, カシ 類, シヒ類	200—1000	〃	〃
〃	〃	〃	鹿鳴山	〃	200—700	〃	〃
〃 一本松村	〃	〃	篠山外四	〃	200—1000	〃	〃
高知県幡多郡伊豆田村	高知営林局 清水営林署	清水	猿辻山	ツガ, クロマツ, ア カマツ, カシ類, シ ヒ	200—800	〃	〃
〃 三崎町	〃	〃	島ノ内山	〃	〃	多	〃
〃	〃	〃	辛川山	〃	〃	〃	〃
〃	〃	〃	十八川山	〃	〃	少	〃
〃 下川口村	〃	下川口	岩井谷外二	〃	200—700	〃	〃
〃 三原村	高知営林局 宿毛営林署	宿毛	水ヶ峠山 外二	〃	200—700	〃	〃
〃	〃	〃	今野山	〃	200—800	多	〃
〃	〃	〃	葛掛山外二	〃	200—700	少	〃
〃 山奈村	〃	〃	大惣川山	ツガ, スギ, ヒノキ, アカマツ, カシ類	〃	〃	〃
〃 橋上村	〃	〃	下藤山外二	〃	200—600	〃	〃
〃	〃	〃	惣師山	〃	200—500	〃	〃
〃	〃	〃	中森山外一	〃	〃	〃	〃
〃	〃	〃	北久山	〃	200—1000	〃	〃
〃 大川筋村	高知営林局 中村営林署	黒尊	手洗川山	アカマツ, ヒノキ, カシ類	200—600	〃	〃

所在地	所属局署名 又は所属関係	経営 区名	林地名又は 所属名称	混 淆 樹 種	海拔高 (m.)	出現度	提 所
高知県幡多郡大川筋村	高知営林局 中村営林署	黒尊	勝間山外三	アカマツ, ヒノキ, カシ類	200—600	少	高知営林局 植生調査書
〃	〃	〃	便谷山外一	〃	〃	〃	〃
〃 津大村	〃	〃	落合外二	ツガ, アカマツ, カ シ類	〃	〃	〃
〃	〃	〃	竹平向山 外一	〃	〃	〃	〃
〃	〃	〃	高瀬山外一	〃	〃	〃	〃
〃	〃	〃	大成川山 外一	〃	〃	〃	〃
〃	高知営林局 中村営林署 及川崎営林署	〃	芹山外一	〃	〃	〃	〃
〃	〃	〃	上足川山	ツガ, アカマツ, ヒ ノキ, カシ類, シヒ	〃	〃	〃
〃	高知営林局 中村営林署	〃	黒尊山	ツガ, カウヤマキ, ヒノキ, アカマツ, カシ類	300—1000	多	〃
〃	高知営林局 川崎営林署	〃	堂ヶ森山 外一	ヒノキ, アカマツ, クロマツ	200—800	〃	〃
〃	〃	〃	八ヶ森山	〃	〃	〃	〃
〃 江川崎村	〃	〃	挽地山外一	ツガ, ヒノキ, アカ マツ, クロマツ, カ シ類	200—600	少	〃
〃 十川村	〃	〃	二ノ又山	〃	〃	〃	〃
〃 昭和村	高知営林局 大正営林署	大正	日細井山	ツガ, ヒノキ, カヤ, カシ類	〃	〃	〃
〃	〃	〃	野々川山	〃	〃	〃	〃
〃	〃	〃	古屋山外一	アカマツ, カシ類	〃	多	〃
〃 大正村	〃	〃	葛籠川山	ツガ, カヤ, アカマ ツ, ヒノキ, カシ類	〃	少	〃
〃	〃	〃	佐川山	〃	〃	多	〃
〃	〃	〃	坂島山	〃	〃	〃	〃
〃	〃	〃	久良川山	〃	〃	〃	〃
〃	〃	〃	下道足川山 外二	〃	〃	〃	〃
〃 大正村	〃	〃	小松尾山 外一	ツガ, アカマツ, カ ヤ, ヒノキ, カシ類	〃	〃	〃
〃	〃	〃	芳川山	〃	〃	〃	〃
〃	〃	〃	相去山	〃	〃	〃	〃
〃 富山村	高知営林局 大正営林署	中村	大川奥山	ツガ, アカマツ, カ ヤ, カシ類	200—500	少	〃
〃	〃	〃	不動山	〃	〃	〃	〃
〃	〃	〃	掃地山外一	〃	〃	〃	〃
〃	〃	〃	影 山	〃	〃	〃	〃
〃	〃	〃	仏ヶ森山 外二	〃	〃	〃	〃
〃	〃	〃	小川谷山 外一	〃	〃	〃	〃
〃 後川村	〃	〃	掃地山外一	〃	200—500	〃	〃
〃	〃	〃	唐谷山	〃	〃	〃	〃

所在地	所属局署名 又は所属関係	経営 区 名	林地名又は 所属名称	混 淆 樹 種	海拔高 (m.)	出現度	拠 所
高知県幡多郡七郷村	高知営林局 中村営林署	中村	六本松山 外一	ツガ, アカマツ, カ ヤ, カシ類	200—500	少	高知営林局 植生調査書
〃	〃	〃	桂山外二	〃	〃	〃	〃
〃	〃	〃	足川山	〃	〃	〃	〃
〃 白田川村	〃	〃	王野山外二	〃	〃	〃	〃
高知県高岡郡樺原村	高知営林局 大正営林署	大正	中平山外二	ツガ, アカマツ, ヒ ノキ, カヤ, カシ類	200—600	多	〃
〃	〃	〃	佐川山	〃	〃	〃	〃
〃	〃	〃	松原山	〃	〃	〃	〃
〃 樺原村	高知営林局 須崎営林署	須崎	芹川山	ツガ, アカマツ, ヒ ノキ, アナ, ナラ 類, ケヤキ, カシ類	300—700	少	〃
〃	〃	〃	成川山	ツガ, カヤ, ヒノ キ, カシ類	300—900	多	〃
〃 東津野村	〃	〃	大古味山	ツガ, カヤ, ヒノ キ, ホノノキ, カシ類	300—1000	〃	〃
〃	〃	〃	大畑山	〃	〃	〃	〃
〃	〃	〃	不入山	カウヤマキ, ツガ, アカマツ, ヒノキ, カヘデ類, カシ類	300—1100	少	〃
〃	〃	〃	松戸山	〃	〃	〃	〃
〃 大野見村	〃	〃	島川山外一	ツガ, カヤ, ヒノキ, カシ類	300—1000	多	〃
〃	〃	〃	鴨川原山	〃	300—600	少	〃
〃	〃	〃	鷯ノ巣山	〃	〃	〃	〃
〃	〃	〃	伊勢川山	〃	〃	〃	〃
〃 大野見村	〃	〃	下ル川山	ツガ, アカマツ, ヒ ノキ, カシ類	200—600	〃	〃
〃	〃	〃	神母野山	〃	〃	〃	〃
〃 上分村	〃	〃	朴ノ川山	ツガ, ヒノキ, アカ マツ	〃	〃	〃
〃 下半山村	〃	〃	七曲山	〃	〃	〃	〃
〃	〃	〃	東川山外二	〃	〃	〃	〃
〃 久礼町	〃	〃	樺 山	ツガ, アカマツ, カ シ類	〃	〃	〃
〃	〃	〃	柚川山	〃	〃	〃	〃
〃 窪川町	高知営林局 窪川営林署	窪川	大元山外六	ツガ, ヒノキ, アカ マツ, カヤ, カシ類	200—700	多	〃
〃	〃	〃	中津川山 外一	〃	200—800	〃	〃
〃 松葉川村	〃	〃	大谷山外二	ツガ, カヤ, ヒノキ, カヘデ類, カシ類	〃	〃	〃
〃	〃	〃	森ヶ内山	〃	300—1000	〃	〃
〃	〃	〃	松葉川山	〃	〃	〃	〃
〃	〃	〃	東谷山外二	アカマツ, クロマツ, カシ類	200—600	〃	〃
〃	〃	〃	五在所山	〃	〃	〃	〃
〃 越知村	民 有 林		横倉山	スギ, アカマツ, カ シ類	〃	〃	〃
高知県吾川村名野川村	高知営林局 小川営林署	池川	雑誌山	コナラ, イヌブナ, カヘデ類	〃	〃	〃
〃	〃	〃	長坂山外三	〃	〃	〃	〃

所在地	所属局署名 又は所属関係	経営 区名	林地名又は 所属名称	混 淆 樹 種	海拔高 (m.)	出現度	提 所
高知県吾川郡池川村	高知営林局 小川営林署	池川	椿 山	ツガ, カヤ, ヒノキ	200—900	多	高知営林局 植生調査書
〃	〃	〃	雨 森	〃	〃	〃	〃
〃 富岡村	〃	〃	安居山外二	ツガ, カヤ, ハリモ ミ, ヒメコマツ, ヒ ノキ, クリ, ケヤキ	300—1200	〃	〃
〃 三瀬村	民 有 林	〃	鷹羽ヶ森	ツガ, アカマツ, ケ ヤキ, クリ	200—800	少	〃
高知県土佐郡本川村	高知営林局 小川営林署	小川	奥南川山	ツガ, ヒノキ, クリ, コナラ	300—1200	多	〃
〃	〃	〃	手箱山	〃	〃	少	〃
〃	〃	〃	寺川山	〃	〃	〃	〃
〃	〃	〃	休場ヶ谷山	〃	〃	〃	〃
〃	〃	〃	上瀬戸山	〃	300—1000	〃	〃
〃	〃	〃	竹川山	〃	300—900	〃	〃
〃	〃	〃	長沢山	〃	〃	〃	〃
〃 本川村	〃	〃	葛原山外二	〃	200—1000	〃	〃
〃	〃	〃	葛籠山	〃	〃	〃	〃
〃	〃	〃	松枝山	〃	〃	〃	〃
〃	〃	〃	脇ノ山	〃	〃	〃	〃
〃 大川村	高知営林局 本山営林署	本山	井ノ川山	ツガ, アナ, ヒノキ, ミヅナラ, ノブノキ	〃	〃	〃
〃	〃	〃	北ノ川山 外一	〃	〃	〃	〃
〃	〃	〃	上小南川山 外二	〃	〃	〃	〃
〃 森村	〃	〃	大師谷山	ツガ, ヒノキ, ヒメ コマツ	200—900	〃	〃
〃	〃	〃	樫山外二	ツガ, アカマツ, ヒ メコマツ, カヤ, ス ギ, ヒノキ	〃	〃	〃
〃 地藏寺村	高知営林局 本山営林局	〃	一ノ谷山	ツガ, ヒノキ, ヒメ コマツ, カヤ	200—1000	〃	〃
〃	〃	〃	根本石山	〃	200—800	〃	〃
〃	〃	〃	石原山	ツガ, ヒノキ, ヒメ コマツ	〃	多	〃
〃	〃	〃	工石山	〃	200—1000	〃	〃
高知県長岡郡吉野村	〃	本山	白髪山	ツカ, ヒメコマツ, ヒノキ, ケヤキ	200—1200	少	〃
〃	〃	〃	坂瀬山	〃	〃	〃	〃
〃	〃	〃	紫ノ川山	〃	〃	〃	〃
〃	〃	〃	工石山	〃	〃	〃	〃
〃	〃	〃	上津川山	〃	200—1000	〃	〃
〃	〃	〃	大巳星山	〃	〃	〃	〃
〃 上倉村	〃	〃	中ノ川山 外一	ツガ, アカマツ, ヒ メコマツ, カヤ, ス ギ, ヒノキ	200—1000	多	〃
〃 天坪村	〃	〃	不寒冬山	ツガ, アカマツ, カ ヤ, ヒメコマツ	〃	〃	〃
〃	〃	〃	向山外一	〃	200—800	〃	〃

所在地	所属局署名 又は所属関係	経営 区 名	林地名又は 所属名称	混 淆 樹 種	海拔高 (m.)	出現度	拠 所
高知県長岡郡大杉村	高知営林局 本山営林署	本山	工石山	ツガ, ヒノキ, ヒメ コマツ, ケヤキ	200—1200	少	高知営林局 植生調査書
〃	〃	〃	仁尾内川	〃	〃	〃	〃
〃	〃	〃	上名山	〃	〃	〃	〃
〃	〃	〃	郷茶山	〃	〃	〃	〃
〃	〃	〃	檜尾山外二	ツガ, ヒノキ, ケヤ キ, ナラ類	200—800	〃	〃
〃	〃	〃	地吉山外一	〃	200—700	〃	〃
〃	〃	〃	宮ヶ平山 外二	〃	〃	〃	〃
〃 本山町	〃	〃	行川山外一	ツガ, ヒノキ	200—900	〃	〃
〃 西豊永村	〃	〃	野鹿池山	ツガ, ブナ, ヒノ キ, カシ類	200—1000	〃	〃
〃	〃	〃	小法師山	〃	200—900	〃	〃
〃 東豊永村	〃	〃	青サレ山	ツガ, ヒノキ, ブ ナ, シデ, カシ類	200—1000	〃	〃
〃	〃	〃	袖ノ木山	〃	〃	〃	〃
〃	〃	〃	大王山	〃	〃	〃	〃
高知県香美郡上菰生村	〃	大栃	笹 山	ツガ, ブナ, カヤ	200—1000	〃	〃
〃	〃	〃	楮佐古山	〃	〃	〃	〃
〃	〃	〃	久保山	ツガ, ヒノキ, ブナ	200—1100	〃	〃
〃 在所村	高知営林局 大栃営林署	〃	猪野々山	〃	200—1000	〃	〃
〃	〃	〃	谷相山	〃	〃	〃	〃
〃 横山村	〃	〃	別府山	ツガ, ヒノキ, カウ ヤマキ, ブナ, カ ヤ, クリ, ナラ, ケ ヤキ	200—1200	〃	〃
〃	〃	〃	戸志谷山	〃	200—1000	〃	〃
〃	〃	〃	勘定山	〃	〃	〃	〃
〃	〃	〃	行者山	〃	〃	〃	〃
〃	〃	〃	杉熊山	ツガ, ブナ, スギ, カヤ, クリ, ナラ, ケヤキ	200—1100	〃	〃
〃	〃	〃	沖谷山	〃	〃	〃	〃
〃	〃	〃	桑ノ川山 外一	〃	〃	〃	〃
〃	〃	〃	峯ノ川山	〃	〃	〃	〃
〃 横山村	〃	〃	宇箇舞山	〃	200—900	〃	〃
〃	〃	〃	檜谷山	〃	〃	〃	〃
高知県安芸郡東川村	高知営林局 安芸営林署	安芸	久久場山	ツガ, ヒノキ, スギ, ブナ, ケヤキ, カヘ デ	200—1000	〃	〃
〃	〃	〃	汗谷山	〃	〃	〃	〃
〃	〃	〃	杉谷山	〃	〃	〃	〃
〃	〃	〃	平瀬山	〃	〃	〃	〃
〃	〃	〃	茗荷山	〃	〃	〃	〃
〃	〃	〃	加勝山	〃	〃	〃	〃
〃	〃	〃	宝賀勝山 外三	〃	〃	〃	〃
〃	〃	〃	西ノ川山 外一	〃	〃	〃	〃

所在地	所属局署名 又は所属関係	経営 区名	林地名又は 所属名称	混 淆 樹 種	海拔高 (m.)	出現度	拠 所
高知県安芸郡東川村	高知営林局 安芸営林署	安芸	八杉山	ツガ, スギ, プナ	200—1000	少	高知営林局 植生調査書
〃	〃	〃	大比賀山	〃	〃	〃	〃
〃 馬路村	高知営林局 馬路営林署	馬路	北安田川山	ツガ, ヒノキ, スギ	200—1200	多	〃
〃	〃	〃	東川山	〃	〃	〃	〃
〃	〃	〃	宿谷山	〃	〃	〃	〃
〃	〃	〃	南安田川山	〃	200—1100	〃	〃
〃	〃	〃	小川山	〃	200—800	〃	〃
〃	〃	〃	鐘ヶ龍山	〃	〃	少	〃
〃	民 有 林	〃	〃	〃	〃	〃	〃
〃	高知営林局 魚梁瀬営林署	魚梁瀬	魚梁瀬山	スギ, ヒノキ, ツガ, カウヤマキ, トガサ ハラ	200—1200	多	〃
〃	〃	〃	北久木山	〃	200—1100	〃	〃
〃	〃	〃	釈迦ヶ生	〃	〃	〃	〃
〃	〃	〃	北大谷山	〃	〃	〃	〃
〃 北川村	〃	〃	南久木山 外一	〃	〃	少	〃
〃	〃	〃	平瀬山	〃	〃	〃	〃
〃	〃	〃	南大谷山	〃	〃	〃	〃
〃	高知営林局 奈半利営林署	奈半利	谷 山	モミ, ツガ, スギ, ヒノキ	200—1000	〃	〃
〃	〃	〃	後口山	〃	〃	〃	〃
〃	〃	〃	高善森	ツガ, ヒノキ, スギ	〃	〃	〃
〃	〃	〃	落合山	〃	200—800	〃	〃
〃	〃	〃	野川山外二	〃	200—700	〃	〃
〃 奈半利町	〃	〃	須川山	ツガ, ヒノキ, アカ マツ, スギ	200—600	〃	〃
〃 羽根村	〃	〃	西股山	〃	〃	〃	〃
〃 北川村	高知営林局 野根営林署	野根	竹屋敷山	ツガ, ヒノキ, スギ, アカマツ	200—1000	〃	〃
〃	〃	〃	荒僧山	〃	〃	〃	〃
〃	〃	〃	日ノ地山	〃	〃	〃	〃
〃	〃	〃	春ヶ谷山 外一	〃	〃	〃	〃
〃	〃	〃	影地山外一	スギ, ヒノキ, ツガ, カヘデ類	200—900	〃	〃
〃	〃	〃	蛇谷山	〃	〃	〃	〃
〃	〃	〃	野根山	〃	200—700	〃	〃
〃 佐喜浜村	〃	〃	千本山	ツガ, スギ, ヒノキ, カシ類, シデ, カヘ デ類	200—750	〃	〃
〃	〃	〃	大道南山	〃	200—700	〃	〃
〃 野根村	〃	〃	別役山	〃	〃	〃	〃

7. 九州地方

所在地	所属局署名 又は所属関係	経営 区名	林地名又は 所属名称	混 淆 樹 種	海拔高 (m.)	出現度	拠 所
福岡県糸島郡芥屋村	熊本営林局 福岡営林署	福岡	小 福	クロマツ, シロダモ, ネズミモチ	50—100	多	熊本営林局 植生調査書
福岡県筑紫郡御笠村	〃	〃	後 田 及三群山	アカマツ, シキミ, ヤブツバキ	300—600	〃	著者実視
〃 大宰府町	〃	〃	宝満山	アカガシ	〃	〃	〃
福岡県糟屋郡勢門村	〃	〃	若杉山	アカマツ, ヒノキ, スギ, クロマツ, ケ ヤキ	300—500	少	〃
〃 宇美町	〃	〃	宇美山	アカガシ, ヤブツバ キ	300—600	〃	〃
福岡県嘉穂郡大分村	熊本営林局 直方営林署	飯塚	内住山 三群山	アカガシ, タブノキ, ヤブツバキ, シキミ, リヤウブ, カヘテ類	〃	多	〃
福岡県田川郡添田町	〃	〃	英彦山	ツガ, アカガシ, ウ ラジロガシ, クリ	600—1000	〃	〃
〃	〃	〃	障子岳	モミ, ヒノキ, プナ ノキ	〃	〃	〃
福岡県朝倉郡上秋月村	熊本営林局 日田営林署	甘木	古処山	アカガシ, シキミ, ヤブツバキ	300—600	少	〃
〃 小石原町	熊本営林局 甘木営林署	〃	畑ヶ尾 其他	アカガシ, シキミ	〃	〃	〃
〃 宝珠山村	〃	〃	宝珠山其他	〃	〃	〃	〃
福岡県嘉穂郡内野村	熊本営林局 直方営林署	飯塚	ビン谷 其他	アカガシ, ヤブツバ キ	〃	〃	〃
〃 上穂村	〃	〃	茜屋山其他	〃	〃	〃	〃
福岡県築上郡上城井村	熊本営林局 中津営林署	行橋	奥山其他	ツガ, アカガシ, イ ヌシテ, コハウチハ カヘテ	300—800	〃	〃
〃 岩屋村	〃	〃	犬ヶ岳 経読岳	ツガ, アカガシ, ア カシテ	〃	〃	〃
福岡県八女郡矢部村	熊本営林局 日田営林署	矢部	権現山 御側山 正 粉	ツガ, カヤ, ケヤキ, ブナ, アカガシ	300—900	多	〃
〃	民 有 林			〃	〃	稍多	〃
福岡県企救郡中谷村	熊本営林局 直方営林署 及民有林	打尾	福智山 (頂吉山)	アカシテ, カシ類	200—300	稀	〃
大分県下毛郡槻本村	熊本営林局 中津営林署	中津	平 鶴	シキミ, アカガシ, カヘテ類, ブナ, ヨ グソミネバリ	300—900	多	〃
〃	〃	〃	犬ヶ岳	ツガ, アカガシ, ア カシテ	〃	〃	〃
〃 津民村	〃	〃	首ノ宮	ツガ, シキミ, アカ ガシ, カヘテ類, プ ナ, ヨグソミネバリ	〃	〃	〃
〃	〃	〃	上ノ峠	〃	〃	〃	〃
〃	〃	〃	狩 股	〃	〃	〃	〃
〃 耶馬溪村	熊本営林局 及民有林		釜ヶ畑 及民有林	アカガシ, シキミ	300—700	少	〃
大分県日田郡小野村	熊本営林局 日田営林署	甘木	岳減鬼	ツガ, ブナ, アカガ シ	300—900	多	〃
〃 大鶴村	〃	〃	池 山	〃	〃	〃	〃

所在地	所属局署名 又は所属関係	経営 区 名	林地名又は 所属名称	混 淆 樹 種	海拔高 (m.)	出現度	提 所
大分県玖珠郡東飯田村	熊本営林局 森営林署	森	平家山	イヌシデ、アカガシ、 カナクギノキ	300—1000	多	熊本営林局 植生調査書
〃 森町	〃	〃	〃	〃	〃	少	〃
〃 野上村	〃	〃	〃	〃	〃	〃	〃
〃 野上村	熊本営林局 大分営林署	大分	寺 麻	アナノキ、クリ、ミ ヅナラ、シキミ、シ ヤラノキ	300—900	〃	〃
〃 飯田村	熊本営林局 森営林署	森	扇 山	〃	300—1000	多	〃
〃	〃	〃	河内山	ツガ、クリ	300—900	稍多	〃
〃 八幡村	〃	〃	ヲシカ長尾	ヒノキ、ツガ、アカ マツ	300—700	少	〃
〃 飯田村	民 有 林		釜ノ口	(幼令樹) ケヤキ、 クリ	800—900	〃	〃
大分県速見郡南由布村	熊本営林局 大分営林署	大分	蛇越岳	アカガシ、イヌシデ	300—800	〃	〃
〃 北由布村	〃	〃	鶴見岳	モミ、スギ、ヒノ キ、カヤ、カシ類	〃	〃	〃
大分県直入郡阿蘇野村	〃	〃	立 石	アナノキ、クリ、ミ ヅキ、シキミ	300—1000	〃	〃
〃	〃	〃	黒 岳	〃	〃	〃	〃
大分県日田郡前津江村	熊本営林局 日田営林署	矢部	権現岳	ツガ、アナ、アカガ シ、カヤ、ケヤキ	300—1000	多	〃
〃	〃	〃	釈迦岳	〃	〃	〃	〃
〃	〃	〃	野 尻	〃	300—900	少	〃
〃 中津江村	熊本営林局 菊池営林署	菊池	柿ヶ谷	アナ、ツガ、クリ、 アカガシ、ヨグソミ ネバリ	〃	多	〃
〃 上津江村	〃	〃	兵戸山	〃	〃	少	〃
〃	〃	〃	保慶山	〃	〃	〃	〃
〃	〃	〃	尾ノ岳	〃	〃	〃	〃
大分県南海部郡青山村	熊本営林局 臼杵営林署	佐伯	青 山	ツガ、アカマツ、ヤ ブツバヤ、アカガシ、 イスノキ、アカシデ	500—650	多	著者実視
大分県大野郡白山村	熊本営林局 竹田営林署	竹田	傾 山	ヨグソミネバリ、ク リ、アカガシ、ヒメ シヤラ	400—550	〃	〃
〃 小野市村	〃	宇目	傾 山	ツガ、アカマツ、ヒ ノキ、クリ、ヒメシ ヤラ、カヤ、エンコ ウカヘデ	400—650	〃	〃
大分県直入郡遅岳村	〃	竹田	祖母山	ツガ、アカマツ、ク リ、エンコウカヘデ	400—1000	少	熊本営林局 植生調査書
大分県大野郡長谷川村	〃	〃	小河内	〃	400—900	〃	〃
〃	〃	〃	鉾 山	〃	〃	〃	〃
〃	〃	〃	上畑奥岳	ツガ、アカマツ、ヒ メシヤラ、エンコウ カヘデ	400—1000	〃	〃
〃	〃	〃	奥 岳	〃	〃	〃	〃
佐賀県藤津郡能古見村	熊本営林局 武雄営林署	鹿島	本 城 (経ヶ岳)	ツガ、アカマツ、ア カシデ、イヌシデ、 アカガシ、ウラジロ ガシ、シキミ	400—900	多	〃

所在地	所属局署名 又は所属関係	経営 区名	林地名又は 所属名称	混 淆 樹 種	海拔高 (m.)	出現度	拠 所
佐賀県藤津郡能古見村	熊本営林局 武雄営林署	鹿島	片木山	ツガ, アカマツ, ア カシデ, イヌシデ, アカガシ, ウラジロ ガシ, シキミ	400—900	少	熊本営林局 植生調査書
〃 多良村	民 有 林		多良岳	〃	〃	〃	〃
〃 東郷野村	熊本営林局 武雄営林署	鹿島	大野原	〃	400—800	〃	〃
佐賀県杵島郡住吉村	民 有 林		黒髪山	ツガ, アカマツ, ク ロマツ, カヤ, イヌ マキ	400—500	〃	九州植物同好 会々報
長崎県南高来郡小浜村	熊本営林局 長崎営林署	島原	小 浜 温泉ヶ岳	アカマツ, クマシデ, カナクギノキ	400—800	多	熊本営林局 植生調査書
〃 有家村	〃	〃	温泉岳	〃	〃	〃	〃
〃 西有家村	〃	〃	〃	〃	〃	〃	〃
〃 深江村	〃	〃	深 江 温泉ヶ岳	アカマツ, クマシデ	〃	〃	〃
〃 千千岩村	〃	〃	千千岩温 泉岳	アカマツ, クマシデ	〃	〃	〃
長崎県上県郡佐須奈村	熊本営林局 対馬営林署	対馬	佐 護 御 岳	アカマツ, アカガシ, ウラジログシ, ヒメ コマツ	300—450	稍多	〃
〃 仁田村	〃	〃	瀬 田 御 岳	〃	〃	〃	〃
〃 琴村	〃	〃	琴御岳	〃	〃	〃	〃
〃	〃	〃	一重山	〃	〃	少	〃
長崎県下県郡佐須村	〃	〃	阿連田岳	アカマツ, アカガシ, ウラジログシ, ヒメ コマツ	300—500	〃	〃
〃 鶏知村	〃	〃	白 岳	〃	〃	稍多	〃
長崎県下県郡豆酸村	〃	〃	豆 酸 龍良山	アカマツ, アカガシ	300—400	少	〃
長崎県上県郡峰村	〃	〃	大星山	〃	〃	〃	〃
長崎県東彼杵郡荳瀬村	〃	大村	荳 瀬	ツガ, アカマツ, ク マシデ, アカガシ,	400—800	少	〃
長崎県北高来郡湯江村	民 有 林		烏帽子岳	ツガ, アカガシ, ア カシデ	〃	〃	〃
〃 小江村	〃		五ヶ原岳	〃	〃	〃	〃
熊本県鹿本郡内田村	熊本営林局 菊池営林署	菊池	上 威	ウラジログシ, シロ ダモ, シキミ	400—900	多	〃
〃	〃	〃	吉 原	〃	〃	少	〃
〃 岳間村	〃	〃	茂田井	〃	〃	〃	〃
熊本郡菊池郡龍門村	〃	〃	奥 江	ツガ, クリ, アカガ シ, プナ	400—800	〃	〃
〃	〃	〃	霧 越	〃	〃	〃	〃
〃 水源村	〃	〃	銚 甲	〃	〃	〃	〃
〃	〃	〃	木 護	ツガ, カヤ, アカマ ツ, プナ, クリ, ケ ヤキ	400—900	〃	〃
〃	〃	〃	椿 畑	〃	〃	〃	〃
〃	〃	〃	菊池深 葉 山	〃	〃	〃	〃
熊本県飽託郡芳野村	熊本営林局 熊本営林署	金峯山	金峯山	アカマツ, カヤ, ス ギ, ヒノキ, クリ, ケヤキ	200—400	〃	〃

所 在 地	所 属 局 署 名 又は所 属 関 係	経 営 区 名	林地名又は 所 属 名 称	混 淆 樹 種	海 拔 高 (m.)	出 現 度	提 所
熊本県阿蘇郡内牧町	熊本営林局 熊本営林署	菊池	阿 蘇 深葉山	ツガ, アカマツ, カ ヤ, ブナ, クリ, ケ ヤキ	400—1000	少	熊本営林局 植生調査書
〃 黒川村及宮 地町	民 有 林		阿蘇山麓	〃	〃	〃	〃
熊本県上益城郡白糸村	熊本営林局 浜町営林署	内大臣	菅内大臣	ツガ, ブナノキ, ク リ, ヨグソミネバリ, コハウチハカヘデ,	〃	多	〃
〃	〃	〃	目丸内大臣	ツガ, ブナ, アカガ シ, クリ, ヒメシヤ ラ	〃	〃	〃
熊本県阿蘇郡小峯村	〃	内大臣	大官山	ツガ, ブナノキ, ク リ, ヨグソミネバリ, コハウチハカヘデ	〃	〃	〃
〃	〃	〃	黒 峯	〃	〃	少	〃
熊本県八代郡樫木村	熊本営林局 八代営林署	五家荘	樫 木	イチキ, ブナノキ, サハグルミ	〃	多	〃
〃 久連子村	〃	〃	久連子	ブナ, サハグルミ	〃	少	〃
〃 椎原村	〃	〃	椎 原	〃	〃	〃	〃
熊本県下益城郡東砥用 村	熊本営林局 浜町営林署	内大臣	奥 山	ツガ, ブナ, クリ, アカガシ, ヒメシヤ ラ	400—900	〃	〃
〃 砥用村	〃	〃	三十五	〃	〃	〃	〃
熊本県八代郡上松求麻 村	熊本営林局 八代営林署	八代	山川内	アカマツ, ウラジロ ガシ, タブノキ, ヤ ブツバキ	400—700	多	〃
熊本県球磨郡四浦村	熊本営林局 多良木営林署	多良木	椎葉山口 外一	ツガ, ブナノキ, シ キミ	500—1000	〃	〃
〃 山江村	熊本営林局 人吉営林署	人吉	横 谷 大河内	〃	〃	〃	〃
〃 水上村	熊本営林局 多良木営林署	多良木	市房山	ツガ, ヒメコマツ, ハヒノキ, シキミ	〃	〃	〃
〃 湯前村	〃	〃	湯 前	ツガ, シキミ, ヤブ ツバキ	400—900	少	〃
〃 上村	〃	〃	白髪岳	シキミ, ハヒノキ	〃	多	〃
〃 木上村	〃	〃	丸 塚 木上大平	〃	〃	〃	〃
〃 一武村	熊本営林局 人吉営林署	人吉	一武大平	〃	〃	〃	〃
〃 西村	〃	〃	西大平山	〃	〃	〃	〃
〃 藍田村	〃	〃	大畑及間	ウラジログシ, タブ ノキ	〃	〃	〃
〃 一勝地村	〃	〃	白 浜 国見岳	〃	〃	〃	〃
熊本県葦北郡久木野村	熊本営林局 水俣営林署	水俣	上 山	ツガ, ウラジログシ, イチキガシ, タブノ キ	300—700	少	〃
〃	〃	〃	市 木	〃	〃	〃	〃
〃 水俣村	〃	〃	矢筈岳 村 東	ツガ, クロマツ, カ シ類, シヒ, アカマ ツ	300—600	〃	〃
宮崎県西臼杵郡岩戸村	熊本営林局 延岡営林署	高千穂	水無平	ツガ, アカマツ, ク リ, ホホノキ, ヒメ シヤラ	400—650	多	〃
〃	〃	〃	黒仁田	ツガ, アカマツ, エ ンコウカヘデ	少	〃	〃

所在地	所属局署名 又は所属関係	経営 区 名	林地名又は 所属名称	混 淆 樹 種	海拔高 (m.)	出現度	拠 所
宮崎県西臼杵郡岩戸村	熊本営林局 延岡営林署	高千穂	原鹿倉	ツガ, アカマツ, エ ンコウカエデ	400—650	少	熊本営林局 植生調査書
〃	〃	〃	上町岳	〃	〃	〃	〃
〃	〃	〃	惣見	ツガ, ミヅナラ, ヒ メシヤラ	〃	多	〃
〃 上野村	〃	〃	祖母山	ツガ, プナ, ミヅナ ラ	400—1000	少	〃
〃 七折村	〃	〃	黒仁田	ツガ, ヒメシヤラ, エンコウカヘデ	400—600	〃	〃
〃	〃	〃	下中園	〃	〃	〃	〃
〃 鞍岡村	民 有 林			ヒノキ, スギ, アカ マツ, クヌギ, コナ ラ	300—900	〃	宮崎県総合施 業計画調査書
宮崎県東臼杵郡北浦村	〃			スギ, ヒノキ, シヒ, クヌギ	250—600	〃	〃
宮崎県児湯郡都農町	熊本営林局 美々津営林署	尾鈴	尾鈴山	ツガ, アカガシ, サ カキ, プナ, ヒメシ ヤラ	400—1000	多	著者実視
〃 川南村	〃	〃	〃	〃	〃	〃	〃
〃 木城村	熊本営林局 高鍋営林署	不河内	石河内	アカガシ, イヌツガ, ブナノキ, ヒメシヤ ナ, ヨグソミネバリ, シデ類	〃	〃	〃
〃 上穂北村	〃	吹山	川 平 白 水	〃	〃	〃	熊本営林局 植生調査書
〃 三納村	〃	〃	吹 山	ツガ, カウヤマキ, アカガシ, ブナノキ, ヒメシヤラ	〃	〃	〃
〃 三財村	〃	〃	長 迫	ツガ, カシ類, プナ, ヨグソミネバリ	400—800	少	〃
宮崎県東諸県郡八代村	熊本営林局 綾営林署	茶臼岳	茶臼岳 多羅原	ツガ, ヒメコマツ, ハヒノキ	〃	〃	〃
〃 綾町	〃	〃	中 尾	ツガ, アカガシ, イ ス	〃	〃	〃
宮崎県西諸県郡須木村	〃	須木	柚 園	〃	400—900	多	〃
〃	〃	〃	重 永	〃	〃	〃	〃
〃	〃	〃	夏 木	〃	〃	〃	〃
〃	熊本営林局 小林営林署	小林	軍 谷	〃	400—800	少	〃
〃	〃	内山	内 山	ツガ, アカマツ, カ シ類, シヒ	〃	〃	〃
〃 小林町	〃	高原	籬 守	ツガ, ヒノキ, アカ マツ, ヤブツバキ, シキミ, ハヒノキ	〃	多	著者実視
〃	熊本営林局 加久藤営林署	白鳥	巢 浦	ツガ, アカマツ, サ カキ, ヤブツバキ, イス	〃	〃	〃
〃 飯野村	〃	〃	王 司 満 谷	〃	〃	少	〃
宮崎県北諸県郡西岳村	熊本営林局 都城営林署	霧島	霧島山	ヒメシヤラ, イヌガ シ	〃	多	〃
〃 三股町	〃	都城	轟 木 芝 立	ツガ, クロマツ, イ ヌマキ, カシ類, シ ヒ	300—800	稍多	熊本営林局 施業基案

所在地	所属局署名 又は所属関係	経営 区名	林地名又は 所属名称	混 淆 樹 種	海拔高 (m.)	出現度	拠 所
宮崎県西諸県郡飯野村	熊本営林局 加久藤営林署	矢岳	大河平 松ヶ平	ツガ, ウラジロガシ, シキミ, タブ, ヤブ ツバキ	400—800	多	熊本営林局 植生調査書
〃 加久藤村	〃	〃	城 内 黒 原	〃	〃	少	〃
〃 眞幸村	〃	〃	崩ヶ尾 昌明寺	ツガ, イチキガシ, シラカシ, タブ, イ ス	〃	多	〃
宮崎県宮崎郡田野村	熊本営林局 宮崎営林署	宮崎	鰐 頭	ツガ, アカガシ, ウ ラジロガシ, ハビノ キ, サカキ	400—700	〃	〃
〃	〃	〃	本田野	〃	〃	少	〃
宮崎県南那珂郡北郷村	熊本営林局 低肥営林署	低肥	板谷外三	ツガ, アカマツ, イ チキガシ, ウラジロ ガシ, スダジヒ	300—700	多	著者実視
〃 酒谷村	〃	〃	新 村 割岩河 白木俣	ツガ, クロマツ, カ ヤ, カシ類, イヌマ キ, アカマツ	300—800	少	〃
宮崎県西諸県郡小林町	熊本営林局 小林営林署	小林	白髪岳 (木浦木)	シキミ, ハビノキ	300—1000	多	熊本営林局 植生調査書
〃 大束村	熊本営林局 福島営林署	福島	大 平 矢取 大重野	ツガ, カヤ, カシ類, シヒ	300—700	〃	熊本営林局 施業基案
鹿児島県出水郡出水町	熊本営林局 出水営林署	出水	上宮岳 湯川内	ブナノキ, シロモジ, ハビノキ	400—900	〃	熊本営林局 植生調査書
〃	〃	〃	柴尾山 杉 崎	〃	〃	〃	〃
鹿児島県伊佐郡大口町	熊本営林局 山野営林署	大口	間根ヶ原	イスノキ, タブノキ	300—800	〃	〃
〃	民 有 林	〃	〃	スギ, アカマツ, カ シ類, クス	300—700	少	鹿児島県総合 施業計画調査 書
〃 山野村	〃	〃	十 層	イスノキ, タブノキ, カシ類	〃	〃	熊本営林局 植生調査書
〃	〃	〃	布 計	〃	〃	〃	〃
〃	〃	〃	鬼 神	〃	〃	〃	〃
〃	〃	〃	床 波	〃	〃	〃	〃
鹿児島県薩摩郡宮之城 町	熊本営林局 川内営林署	川内	大 洞 (紫尾山)	ブナノキ, シロモジ, ハビノキ	〃	多	〃
鹿児島県姶良郡牧園村	熊本営林局 加治木営林署	西霧崎	新 床	ツガ, アカマツ, サ カキ, シキミ, ヤブ ツバキ	500—1000	〃	著者実視
〃	〃	〃	万 膳	〃	500—900	〃	〃
〃 栗野村	〃	〃	日 添	アカマツ, カシハ, クロマツ	500—700	少	〃
〃 東麓山村	〃	〃	霧島山	アカマツ, サカキ, ヤブツバキ	500—1000	〃	〃
鹿児島県鹿嶋郡財部村	民 有 林	〃	〃	アカマツ, サカキ, ヤブツバキ	500—600	〃	〃
鹿児島県肝属郡高隈村	熊本営林局 鹿屋営林署	高隈	高隈山 (大竈柄)	アカガシ, ハビノキ	500—900	多	〃
〃 新城村	〃	〃	高隈山 (前目)	サザシクワ, ハビノ キ	〃	〃	〃
〃 鹿屋市	〃	〃	高隈山 (大平)	〃	〃	〃	〃

所在地	所屬局署名 又は所屬関係	経営 区 名	林地名又は 所屬名称	混 淆 樹 種	海拔高 (m.)	出現度	提 所
鹿児島県肝属郡垂水町	熊本営林局 鹿屋営林署	高隈	高隈山 (猿ヶ城) 後 平	アカガシ, ハビノキ	500—900	多	著者視察
〃 高山村	〃	鹿屋	高 野 立谷等	シキミ, サカキ, ハ ビノキ	〃	〃	〃
〃 始良村	〃	〃	東 岳 楠八重等	〃	500—700	稍多	〃
〃 内浦町	熊本営林局 内ノ浦営林署	内ノ浦	国見平 大谷添	シキミ, ヒサカキ, ハビノキ	〃	少	〃
〃 田代村	熊本営林局 大根占営林署	大根占	荒 西 内ノ牧等	シキミ, サザンクワ, ハビノキ	〃	〃	熊本営林局 植生調査書
〃 佐多村	〃	〃	洞河原 猿坪等	〃	500—600	〃	〃
〃 大根古村	〃	〃	平野等	〃	500—700	〃	〃
鹿児島県日置郡串木野 市	熊本営林局 川内営林署	川内	冠 岳 (中岳) (西岳)	アカマツ, クロマツ, カヤ, アカガシ	500	〃	内藤 喬
鹿児島県熊毛郡上屋久 村	熊本営林局 上屋久営林署	屋久島北 及屋久島 東	屋久島	ツガ, スギ, ヒノキ, ヤマグルマ, ヒメシ ヤラ, ユズリハ, ミ ヤコダラ	500—1300	多	熊本営林局 植生調査書
〃 下屋久村	〃	屋久島東 及屋久島 南	屋久島	〃	〃	〃	〃

ウラジロモミの天然分布概説

ウラジロモミ（ダケモミ）（*Abies homolepis* Siebold et Zuccarini）はモミ科に属する日本特産の常緑針葉喬木で、天然分布の北限は私の知る範囲内では奥羽地方に属する福島県耶麻郡吾妻村及福島県信夫郡土湯村吾妻山麓の北緯大凡 $37^{\circ}46'$ である。それより以南関東地方、中部地方、近畿地方、四国地方を経て九州地方に及び（但中国地方に欠く）、天然分布の南限は私の知る範囲内では九州地方に属する鹿児島県肝属郡垂水町、高隈山の北緯大凡 $31^{\circ}20'$ である。モミより天然分布の範囲は垂直的に見ても水平的に見てもずつと狭い。而して関東地方の日光一帯、中部地方の長野、山梨両県下一帯に最も繁生し、純林が見られる。又近畿地方の紀伊山脈の上部や四国地方の高山にも純林が見られる。九州地方では極く稀に見られるに過ぎない（詳しくは天然分布図ウラジロモミ参照）。

本種の垂直的分布の範囲は奥羽地方に於ては大凡 800m. から 1800m. 関東地方に於ては大凡 800m. から 1800m. 中部地方に於ては大凡 700m. から 2200m. 近畿地方に於ては大凡 1000m. から 1700m. 四国地方に於ては大凡 1200m. から 1800m. 九州地方に於ては大凡 1100m. から 1650m. である。

生育地の最低は私の知る範囲内では長野県西筑摩郡木曾地方の大凡海拔 700m. である。

生育地の最高は私の知る範囲内では長野県北佐久郡浅間山の海拔大凡 2200m. である。

全般的にみて各地方共海拔大凡 1000m. から 1800m. の間に於て最もよい生育をなす。

通常、クロベ（ネズコ）、タウヒ、コメツガ、ハリモミ等の針葉樹やブナ、ミズナラ、ミズメ、カヘデ類等の広葉樹と混生するがモミに比較して単純群叢を構成することが多い。而して通常下位に於てはモミに上位に於てはシラベに接している。

○ウラジロモミ天然分布一覽表

1. 奥羽地方

所在地	所属局署名 又は所属関係	経営 区名	林地名又は 所属名称	混淆樹種	海拔高 (m.)	出現度	拠 所
福島県耶麻郡吾妻村	前橋営林局 猪苗代営林署	猪苗代	吾妻山麓	ネズコ, ブナ, ミズナ ラ, ヨグソミネバリ	800—1800	少	元東京営林局 調査書 (武田久吉) (栗田 勲)
福島県信夫郡土湯村	前橋営林局 福島営林署	信夫	吾妻山麓	〃	800—1600	〃	〃
福島県南会津郡荒海村	前橋営林局 若松営林署 及民有林	若松	荒海山一 山王 峠 一 帯	ネズコ, ブナ, ヨグ ソミネバリ	800—1800	〃	著者実視
福島県南会津郡館岩村	前橋営林局 山口営林署	山口	荒海山一 帝 釈 山	アスナロ, サハラ, オノオレカンバ, ヨ グソミネバリ	〃	多	〃
福島県南会津郡檜枝岐 村	〃	〃	帝釈山系 引馬峠 沼山峠 檜 枝 岐	〃	〃	少	〃

2. 関東地方

所在地	所属局署名 又は所属関係	経営 区名	林地名又は 所属名称	混淆樹種	海拔高 (m.)	出現度	拠 所
栃木県塩谷郡簗根村	前橋営林局 矢板営林署	塩原	月山西方 高 地	ブナ, ミズナラ	1000	少	元東京営林局 植生調査書
〃 塩原町	〃	〃	釈迦山	タウヒ, コメツガ, ブナ, ミズナラ, ヨ グソミネバリ	1200—1800	多	〃
〃 泉村	〃	〃	〃	〃	〃	〃	〃
〃 玉生村	〃	〃	西平岳	タウヒ, ネコシテ, ヨグソミネバリ	〃	〃	〃
栃木県塩谷郡三依村	前橋営林局 今市営林署	男鹿川	男鹿岳	ネズコ, コメツガ, ゴエフマツ	1200—1700	少	〃
〃	〃	〃	鹿又岳	タウヒ, ヨグソミネ バリ	〃	〃	〃
〃	〃	〃	山王峠	〃	905	〃	〃
〃	〃	〃	芝草山南山	イヌブナ, ヤマモミヂ	1000	〃	〃
〃	〃	〃	狸原山	〃	1200	〃	〃
栃木県塩谷郡藤原村	〃	〃	釈迦岳	コメツガ, ダケカン バ, ブナ, ミズナラ	1000—1600	多	〃
栃木県塩谷郡栗山村	前橋営林局 今市営林署	鬼怒川	明神山及 同山東方	アスナロ, ブナ, ミ ズナラ, イヌブナ	1000—1500	少	元東京営林局 植生調査書及 び一部著者実 視
〃	〃	〃	大笹山	ミ ズ ナ ラ	1000	〃	〃
〃	〃	〃	馬老山	〃	〃	〃	〃
〃	〃	〃	唐沢上流	ブナ, ヨグソミネバリ	1400—1700	〃	〃
〃	〃	〃	黒部部落 西方高地	ブナ, イヌブナ, ミ ズナラ	1000—1200	〃	〃
〃	〃	〃	日加倉山	イヌブナ, ミズナラ	800—1200	〃	〃

所 在 地	所 属 局 署 名 又は所属関係	経 営 区 名	林地名又は 所属名称	混 淆 樹 種	海 拔 高 (m.)	出 現 度	採 所
栃木県塩谷郡栗山村	前橋営林局 今市営林署	鬼怒川	深沢西方	ブナ, イタヤカヘデ	1000—1300	少	元東京営林局 植生調査書及 一部著者実視
〃	〃	〃	大事沢西方	ブナ, ミズナラ	1000—1400	〃	〃
〃	〃	〃	枯木山南方	〃	〃	〃	〃
〃	〃	〃	馬坂沢 流 域	〃	〃	〃	〃
〃	〃	〃	無砂谷	〃	〃	〃	〃
〃	〃	〃	熊野沢	〃	〃	〃	〃
〃	〃	〃	湯元部落 北及南方	イヌブナ, ミズナラ	800—1200	〃	〃
〃	〃	〃	手白山北方	ブナ, アスナロ, ミ ズナラ	1000—1400	〃	〃
栃木県塩谷郡豊岡村	〃	〃	月 山	ブナ, ミズナラ	1100	〃	〃
栃木県上都賀郡日光町	〃	宇都宮	女峯山 西南方	コメツガ	1300—1500	〃	著者実視
〃	〃	〃	男体山南方	ブナ, ミズナラ, イ ヌブナ	1000—1300	多	〃
〃	〃	〃	大谷川南方	〃	〃	〃	〃
〃	〃	〃	田母沢	ブナ, ミズナラ, イ ヌブナ	〃	〃	〃
〃	前橋営林局 宇都宮営林署	日光	男体山	ブナ, ミズナラ	1000—1400	〃	〃
〃	〃	〃	中禅寺湖畔	〃	〃	〃	〃
〃	〃	〃	湯本一帯	ネズコ, カラマツ, ブナ, ミズナラ, カ ヘデ類	1500—1700	〃	〃
〃	〃	〃	中禅寺湖 西方一帯	〃	〃	〃	〃
栃木県上都賀郡今市町	前橋営林局 今市営林署	宇都宮	板穴川 上 流	ブナ	1200	〃	〃
〃 足尾町	前橋営林局 大間間営林署	足尾	皇海山一帯	コメツガ	1000—1500	〃	〃
群馬県利根郡片品村	民 有 林		白根山一帯	ブナ, コメツガ, ミ ズナラ	1000—1400	多	著者実視
〃	〃		尾瀬沼 三平峠	タウヒ, ブナ	1700	稀	〃
〃	〃		笠ヶ岳 三ヶ峯	コメツガ, ブナ, ミ ズナラ	1000—1400	少	〃
〃	〃		戸倉・奥 鎌 田	ブナ, ミズナラ	〃	〃	〃
〃	〃			ブナ, ミズナラ	〃	稀	〃
群馬県利根郡川場村	前橋営林局 沼田営林署		武尊山一帯	ブナ, ミズナラ	〃	少	〃
〃 東村	〃		皇海山一帯	ブナ, ミズナラ	1000—1600	〃	〃
〃 赤城根村	前橋営林局 沼田営林署 及民有林	根利	根 利	ネズコ, コメツガ, ブナ, ミズナラ	〃	多	〃
群馬県勢多郡富士見村	前橋営林局 前橋営林署 及民有林	赤城	赤城山	ネズコ, イチ井, コ メツガ, ブナ	1250—1700	少	〃
群馬県吾妻郡草津町	前橋営林局 草津営林署	草津	白根山 一 帯	シラベ, ダケカンバ	1300—1500	稍多	〃
群馬県吾妻郡嬬恋村	〃	〃	万座山	〃	1200—1800	〃	〃
〃	〃	〃	万座山一 四阿山	コメツガ, シラベ	〃	〃	〃

所在地	所属局署名 又は所属関係	経営 区名	林地名又は 所属名称	混 淆 樹 種	海拔高 (m.)	出現度	提 所
群馬県吾妻郡嬬恋村	前橋営林局 草津営林署	草津	四阿山一 浅間山間 (北側)	コメツガ, シラベ	1200—1800	少	著者実視
群馬県碓氷郡鳥淵村	前橋営林局 高崎営林署	碓氷	鼻曲山一帯	イヌブナ, ミズナ ラ, クリ	1000—1400	多	〃
群馬県多野郡上野村	〃	下仁田	三国山一 小倉山間	コメツガ, ハリモ ミ, サハラ, ネズコ	1000—1800	稍多	〃
〃	〃	〃	諏訪山一 本谷一帯	〃	1000—1900	〃	〃
群馬県北甘楽郡西牧村	〃	〃	八風山一 荒船山	ハリモミ, ゴエフマツ	1000—1400	〃	〃
〃 尾沢村	〃	〃	荒船山一 三ツ岩山	〃	〃	〃	〃
群馬県碓氷郡坂本町	〃	碓氷	霧積山	ミズナラ, イヌブ ナ, ブナ, クリ	1100—1250	多	〃
埼玉県秩父郡大滝村	東京営林局 秩父営林署	秩父	三国山一帯	シラベ, ゴエフマ ツ, コメツガ	1000—1600	少	著者実視
〃	〃	〃	十文字峠	〃	〃	〃	〃
〃	〃	〃	雲取山白 石山一帯	〃	〃	稍多	〃
〃	東大演習林 及国有林	〃	白泰山一帯	シラベ, ゴエフマ ツ, コメツガ	〃	〃	〃
〃	民 有 林	〃	三峯山	ヒノキ, スギ	1000—1300	〃	〃
東京都西多摩郡水川村	民 有 林	〃	雲取山一帯	ダケカンバ, コメツ ガ, ナナカマド	1200—1800	稍多	著者実視
神奈川県足柄上郡三保 村	東京営林局 平塚営林署	世附	世 附	ブナ, コメツガ, ハ リモミ	1000—1500	稍多	元帝林施業簿 神奈川県 博物調査書 及び中村守一
〃	民 有 林	〃	蛭ヶ岳 塔ヶ岳	コメツガ, ハリモミ	〃	〃	〃
〃	〃	〃	丹沢山	〃	〃	〃	〃
神奈川県足柄上郡鳥屋 村及宮ヶ瀬村	〃	〃	丹沢山 (北方)	〃	〃	〃	〃
神奈川県足柄上郡宮ヶ 瀬村	〃	〃	塔ヶ岳 (北方)	ハリモミ	〃	〃	〃
神奈川県足柄上郡鳥屋 村	〃	〃	蛭ヶ岳 (北方)	コメツガ, ハリモミ	〃	〃	〃
〃 青根村	〃	〃	蛭ヶ岳 (西方) 檜洞丸山	〃	〃	〃	〃
神奈川県足柄中郡高部 屋村	〃	〃	大 山	モミ	1000—1200	少	著者実視

3. 中 部 地 方

所在地	所属局署名 又は所属関係	経営 区名	林地名又は 所属名称	混 淆 樹 種	海拔高 (m.)	出現度	提 所
新潟県南魚沼郡三保村 及三国村	前橋営林局 六日町営林署	魚野川	苗場山	ネズコ, ヒノキ	1000—1500	少	中村正雄
新潟県西頸城郡小滝村	前橋営林局 高田営林署	姫川	蓮華山	ブナ, ミズナラ	〃	稀	〃
〃	〃	〃	雨筈山	〃	1000—1600	少	元東京営林局 植生調査書
新潟県西頸城郡上早川 村	〃	妙高	焼 山	〃	1000—1500	〃	〃

所 在 地	所 属 局 署 名 又は所属関係	経 営 区 名	林地名又は 所 属 名 称	混 淆 樹 種	海 拔 高 (m.)	出 現 度	拠 所
静岡県駿東郡須走村	東京営林局 沼津営林署 及民有林	沼津	富士山	コメツガ, シラベ, カラマツ	1300—1500	稍多	著者実視
〃 須山村	〃	〃	〃	ヒノキ	〃	〃	〃
静岡県富士郡大淵村	東京営林局 静岡営林署	静岡	〃	コメツガ, イラモ ミ, タウヒ, シラ ベ, カラマツ	1700—1800	〃	〃
〃 富士根村	〃	〃	〃	〃	〃	〃	〃
静岡県安倍郡井川村	民 有 林	〃	〃	コメツガ, タウヒ	1300—1800	〃	〃
静岡県志太郡東川根村	東京営林局 千頭営林署	千頭	梅地(三 ツ峯, 七 ツ峯, 天 狗石山等)	ハリモミ, ツガ, コ メツガ	〃	〃	〃
静岡県榛原郡上川根村	〃	〃	千頭山	ツガ, コメツガ, ハ リモミ, イラモミ	1300—1600	〃	〃
静岡県周智郡熊切村	東京営林局 気田営林署	気多	気 多	ハリモミ, コメツ ガ, ツガ, イラモ ミ, ゴエフマツ	1300—1600	少	元帝林施業簿
〃 気多村	〃	〃	〃	ハリモミ, コメツ ガ, ツガ, イラモミ	〃	〃	〃
〃 水窪町	〃	〃	〃	〃	1300—1800	稍多	〃
〃 水窪町	東京営林局 水窪営林署	水窪	地頭方	ツガ, コメツガ, タ ウヒ, プナ, ハリモ ミ, イラモミ, シラ ネマツハダ	〃	〃	著者実視
〃	〃	〃	白倉山	〃	〃	〃	〃
静岡県静岡市	民 有 林	〃	龍爪山	ツガ, アスナロ	1000	少	大村敏郎
山梨県東山梨郡西保村	〃	〃	奥千丈岳	ブナ, コメツガ, タ ウヒ	1100—1500	稍多	山 梨 県 植生調査書
〃 三富村	〃	〃	鶏冠山	〃	〃	〃	〃
山梨県中巨摩郡宮本村	〃	〃	金峯山峯	〃	〃	〃	〃
山梨県北巨摩郡増富村	〃	〃	金峯山一 横尾山	〃	〃	〃	〃
〃 大泉村	〃	〃	八ヶ岳南部	コ メ ツ ガ	1000—1800	少	著者実視
〃 小泉村	〃	〃	〃	〃	〃	〃	〃
〃 清里村	〃	〃	〃	〃	〃	〃	〃
〃 小淵沢村	〃	〃	〃	〃	〃	〃	〃
〃 鳳来村	〃	〃	雨乞山等	〃	1000—1400	〃	〃
〃 駒城村	〃	〃	駒ヶ岳等	〃	〃	〃	〃
〃 清哲村	〃	〃	鳳凰山等	コメツガ, プナ	〃	〃	〃
山梨県北都留郡丹波山村	〃	〃	大 洞 山 大菩薩嶺	コメツガ, タウヒ, プナ	1100—1600	稍多	山 梨 県 植生調査書
山梨県東山梨郡神金村	〃	〃	唐松尾山等	〃	〃	〃	〃
山梨県南都留郡西桂村	〃	〃	三ツ峠山	タウヒ, プナ, ミズ ナラ	1200—1500	少	著者実視
山梨県南都留郡富士吉 田市	〃	〃	富士山(上 吉田上方)	コメツガ, イラモ ミ, カラマツ	〃	〃	〃
山梨県西八代郡上九一 色村	〃	〃	富士山麓 (青木原等)	ハリモミ, コメツ ガ, ゴエフマツ, ヒ ノキ, プナ, ミズナラ	1200	稍多	〃
〃 栄村	東京営林局 甲府営林署	甲府	片房沢	ツガ, プナ, ミズメ	1200—1300	少	元帝林施業簿

所在地	所属局署名 又は所属関係	経営 区名	林地名又は 所属名称	混 淆 樹 種	海拔高 (m.)	出現度	拠 所
山梨県西八代郡上九一色村	民 有 林		王岳西方	ミズナラ, ツガ, コ メツガ, ヨグソミネ バリ	1200—1500	少	山梨県植生 調 査 書
山梨県東八代郡芦川村	"		王 岳 節刀ヶ岳	"	1200—1600	"	"
" 黒駒村	"		黒 岳 御坂山	"	1200—1700	"	"
山梨県中巨摩郡芦安村	"		野呂川 流域等	ツガ, コメツガ, ミ ズナラ	1200—1800	稍多	著者実視
" 平林村	"		丸山等	ツガ, コメツガ	1200—1700	少	吉 江 汪
山梨県南巨摩郡身延町	"		七面山	ブナ, ミズナラ, コ メツガ	1300—1500	"	猪熊泰三
" 西山村	"		間ノ岳一 別当代山	コメツガ, ブナ, ミ ズメ	1200—1700	稍多	著者実視
" 三里村	"		別当代山等	"	"	"	吉 江 汪
" 都川村	"		大黒山 筑ヶ岳	"	"	"	"
" 硯島村	"		青森山雨 畑川流域	"	"	"	"
" 豊岡村	"		安部峠等	"	1200—1600	少	"
" 睦合村	"		十枚山等	"	"	"	"
長野県北佐久郡軽井沢町	長野営林局 岩村田営林 署及民有林	浅間	軽井沢一 小瀬附近 一帯	カラマツ, アカマ ツ, ダケカンバ	1000—1400	稍多	著者実視
"	"	浅間	浅間山	コメツガ, タウヒ, シラベ	1400—2200	"	"
長野県北佐久郡小沼村	長野営林局 岩村田営林署	浅間	浅間山	"	"	"	"
" 大里村	"	浅間	浅間山(黒 斑山, 高峯 山)	"	"	"	"
" 芦田村	長野営林局 岩村田営林 署及民有林	川西	蓼科山	"	1400—2100	多	"
" 協和村	民 有 林		蓼科山麓	コメツガ, シラベ, カラマツ	"	稍多	"
" 春日村	"		"	"	"	"	"
長野県小県郡大門村	長野営林局 上田営林署	川西	車山北 方一帯	コメツガ, シラベ, ネズコ, タウヒ, ダ ケカンバ, シラカン バ	1400—1800	"	"
" 和田村	"	"	和田峠一 茶白山	"	"	多	"
" 武石村	"	"	物見石山 武石峰 焼 山	"	"	少	"
" 滋野村	"	川東	籠ノ登山 北 山 等	コメツガ, ゴエフマ ツ, ミズナラ	1400—2000	稍多	"
" 福津村	"	"	三方ヶ峰等	"	"	"	"
" 本原村	"	"	烏帽子山等	"	"	少	"
" 長村	"	"	烏居峠, 的 岩山, 菅平	コメツガ, ミズナラ	1300—1700	"	"
" 和村	"	"	烏帽子山 南部	"	"	"	"
" 西内村	"	"	西 内	コメツガ, タウヒ, サハラ	1300—1800	"	"

所在地	所属局署名 又は所属関係	経営 区名	林地名又は 所属名称	混 淆 樹 種	海拔高 (m.)	出現度	提 所
長野県小県郡青木村	長野営林局 上田営林署	川東	奈真本山	コメツガ, ヒノキ, サハラ	1300—1600	少	著者実視
長野県上高井郡仁礼村	民 有 林		四阿山— 奇妙山	コメツガ, ネズコ, タウヒ, ツガ, ゴエ フマツ, ネコシデ	1200—1800	"	"
" 豊岡村	"		土鍋山	"	"	"	"
" 高井村	"		御飯岳— 横手山	"	"	"	"
" 山田村	"		笠ヶ岳等	"	"	"	"
長野県下高井郡平穏村	"		発南温泉 附 近	ツガ, コメツガ, ネ ズコ, ダケカンバ	1500—1700	"	"
"	長野営林局 飯山営林署	中津川	赤石山 大高山 岩菅山等	コメツガ, カラマ ツ, ネズコ, タウヒ	1400—1800	"	"
" 堀村	"	"	佐武流山 白砂山等 苗場山	"	"	"	"
長野県上水内郡戸隠村	長野営林局 長野営林署	戸隠	戸隠山 戸隠中社 " 奥社	ブナ, ミズナラ	1200—1260	多	"
"	"	"	飯縄山	ミズナラ	1200—1400	稍多	"
長野県南佐久郡栄村	長野営林局 白田営林署	白田	八ヶ岳山麓	コメツガ, カラマ ツ, ミズナラ, ダケ カンバ	1200—1600	少	"
" 白田町	"	"	"	"	"	"	"
" 原場村	"	"	"	"	"	"	"
" 大沢村	"	"	"	"	"	"	"
" 北牧村	"	"	"	コメツガ, アカマツ, カラマツ, ダケカン バ, ミズナラ, ヤハ ズハンノキ, シラベ	1200—1700	"	"
" 南牧村	"	"	"	"	"	"	"
" 川上村	"	"	小川山 横尾山	コメツガ, シラベ, ダケカンバ	1300—2000	"	"
"	"	"	金峯山— 国師岳	"	"	"	"
"	"	"	十文字峠— 甲武信ヶ岳	"	"	"	"
"	"	"	五郎山	"	"	"	"
長野県南佐久郡南相木 村	"	"	三国山西方 御座山	コメツガ, ネズコ, ダケカンバ	1300—1600	"	"
" 北相木村	"	"	御座山	"	1300—1700	稍多	"
長野県諏訪郡境村	長野営林局 諏訪営林署	八ヶ岳	八ヶ岳山麓	コメツガ, アカマ ツ, ダケカンバ, カ ラマツ	1400—1800	少	"
" 本郷村	"	"	"	"	"	"	"
" 豊平村	"	"	"	"	"	"	"
" 北山村	"	"	"	"	"	"	"
" 富士見村	"	金沢	入笠山	カラマツ, シラベ, コメツガ	1400—1700	"	"
" 落合村	民 有 林		釜無山 白岩岳	"	"	"	"
" 下諏訪町	長野営林局 諏訪営林署	東俣	東俣 (鷹ヶ峯等)	カラマツ, サハラ	1300—1700	"	"

所在地	所属局署名 又は所属関係	経営 区名	林地名又は 所属名称	混淆樹種	海拔高 (m.)	出現度	拠 所
長野県上伊那郡川島村	長野営林局 諏訪林営署	横川	横 川	シラベ, コメツガ, タウヒ, サハラ	1200—1800	稍多	元帝林施業簿
〃 南箕輪村	民 有 林		経ヶ岳	コメツガ, シラベ, タウヒ	1200—1700	少	小泉秀雄
〃 伊那町	〃		経ヶ岳— 駒ヶ岳山麓	〃	〃	〃	著者実視
〃 宮田町	長野営林局 赤穂営林署	宮田	駒ヶ岳西方	コメツガ, タウヒ, シラベ	〃	稍多	〃
〃 赤穂町	〃	〃	駒ヶ岳— 空木岳	〃	〃	〃	〃
〃 飯島村	民 有 林		空木岳— 念丈ヶ岳	〃	〃	少	小泉秀雄
〃 七久保村	〃		念丈ヶ岳	〃	〃	〃	〃
〃 美和村	長野営林局 伊那営林署	黒河内	美和第一 駒ヶ岳 小黒川	コメツガ, シラベ	1200—1800	〃	著者実視
〃	〃	〃	美和第二 駒ヶ岳 仙丈ヶ岳	コメツガ, タウヒ, ヒメバラモミ, ハリ モミ	1100—1800	〃	〃
長野郡上伊那郡伊那里 村	〃	浦	伊那里第一	コメツガ, タウヒ	1200—1800	〃	〃
〃	〃	〃	伊那里第二	〃	〃	〃	〃
〃	民 有 林		戸倉山一帯	コメツガ, イラモミ	1100—1950	稍多	小泉秀雄
長野県上伊那郡中沢村	〃		〃	〃	〃	〃	〃
〃 手良村	長野営林局 伊那営林署	黒河内	鉢伏山	ツガ, アカマツ	1000—1450	少	元帝林施業簿
長野県下伊那郡大鹿村	長野営林局 赤穂営林署 及民有林	大鹿	大 鹿	コメツガ, シラベ	1100—1800	稍多	〃
〃 生田村	長野営林局 飯田営林署		大乘坊	コメツガ	1100—1700	少	〃
〃 河野村	〃		〃	〃	〃	〃	〃
〃 神稲村	〃		〃	〃	〃	〃	〃
〃 喬木村	長野営林局 飯田営林署 及民有林	飯田	氏乗山等	ツガ, コメツガ	〃	〃	〃
〃 上村	〃	遠山	梨 本 (赤石山等)	ツガ, コメツガ, ハ リモミ, プナ, ミズ メ	1200—1800	稍多	著者実視
〃 木沢村	〃	〃	和 田 (赤石山等)	〃	〃	〃	〃
〃 和田村	〃	〃	〃	〃	〃	〃	〃
〃 八重河内村	〃	〃	〃	〃	〃	〃	〃
〃 清内路村	〃	飯田	会 地 (小黒川等)	コメツガ, タウヒ	1200—1600	少	〃
長野県飯田市	〃	〃	風越山	ミズメ	1300—1500	〃	〃
長野県北安曇郡北城村	長野営林局 大町営林署 及民有林	姫川	白 馬 岳 八方山等	ネズコ, シラベ, プ ナ	1500—2000	〃	〃
〃 神城村	〃	〃	白川入	〃	〃	〃	〃
長野県北安曇郡平村	長野営林局 大町営林署	高瀬川	大町第一	コメツガ, ヒノキ, タウヒ, シラベ	1100—1800	〃	〃
〃	〃	〃	籠 川	〃	〃	〃	〃
〃	〃	〃	大町第二	〃	〃	〃	〃

所在地	所属局署名 又は所属関係	経営 区名	林地名又は 所属名称	混 淆 樹 種	海拔高 (m.)	出現度	提 所
長野県北安曇郡常盤村	長野営林局 大町営林署	高瀬川	松 川	コメツガ, ヒノキ, タウヒ, シラベ	1100—1800	少	著者実視
〃 松川村	〃	〃	〃	〃	〃	〃	〃
長野県南安曇郡有明村	長野営林局 松本営林署	烏川	有 明	〃	〃	稍多	〃
〃 西穂高村	〃	〃	〃	〃	〃	少	〃
〃 烏川村	〃	〃	豊 科	〃	〃	〃	〃
〃 梓村	〃	〃	梓	〃	〃	〃	〃
長野県南安曇郡安曇村	〃	安曇	島々 上高地一帯	シラベ, ネズコ, タ ウヒ, ダケカンバ, コメツガ	1100—1900	多	〃
〃	〃	〃	大野川 (乗鞍山麓) (白菅温泉)	〃	〃	〃	〃
〃	〃	〃	稲 核 (水殿川) (大白川)	〃	1100—1800	〃	〃
長野県東筑摩郡入山辺 村	〃	烏川	王ヶ鼻 三峯山 鉢伏山	〃	〃	〃	〃
長野県東筑摩郡波田村	民 有 林			コメツガ, ダケカン バ	〃	少	〃
〃 朝日村	〃			〃	〃	〃	〃
長野県南安曇郡奈川村	長野営林局 藪原営林署	奈川	黒 川 奈 川	コメツガ, タウヒ, ネズコ	800—1900	多	〃
長野県西筑摩郡木曾村	〃	小木曾	藪原, 小木 曾, 笹川	〃	〃	〃	〃
〃 檜川村	長野営林局 奈良井営林署	坊主岳	贅 川 奈良井	〃	〃	〃	〃
〃	〃	檜川	羽 淵	〃	〃	〃	〃
長野県西筑摩郡開田村	長野営林局 福島営林署	開田	末 川	コ メ ツ ガ	900—1800	少	元帝林施業簿
〃	〃	三岳	西 野	〃	〃	稍多	〃
長野県西筑摩郡新開村	〃	福島	福 島	〃	900—1700	少	〃
〃 三岳村	〃	三岳	三 岳	コメツガ, シラベ	900—1800	稍多	〃
〃 日義村	〃	宮ノ越	宮ノ越 (駒 ヶ岳北方)	シラベ, タウヒ, コ メツガ	800—1900	〃	著者実視
〃 新開村	〃	〃	〃	〃	〃	〃	〃
〃 上松町	長野営林局 上松営林署	駒ヶ岳	駒ヶ岳	コメツガ, シラベ, タウヒ	〃	〃	〃
〃	〃	小川	小 川	ヒノキ, サハラ, タ ウヒ	800—1500	少	〃
長野県西筑摩郡王滝村	長野営林局 三浦営林署	三浦	北滝越 南滝越	コメツガ, シラベ, ヒノキ, タウヒ, ネ ズコ	700—1900	稍多	元帝林施業簿
〃	長野営林局 王滝営林署	御岳	濁 川	〃	〃	〃	著者実視
〃	〃	王滝	賊川等	〃	〃	少	〃
長野県西筑摩郡大桑村	長野営林局 野尻営林署	伊那川	須 原 浦 川	〃	〃	稍多	〃
〃	〃	阿寺	阿 寺	コメツガ, ヒノキ, サハラ	800—1800	少	〃
長野県西筑摩郡読書村	〃	柿其	柿 其	〃	800—1700	〃	〃
〃	長野営林局 三殿営林署	与川	与川 (南木 曾岳等)	コメツガ, シラベ, タウヒ, ヒノキ	800—1800	稍多	〃

所在地	所属局署名 又は所属関係	経 区 名	林地名又は 所属名称	混 淆 樹 種	海拔高 (m.)	出現度	提 所
長野県西筑摩郡吾妻村	長野営林局 妻籠営林署	蘭	広瀬, 蘭	コメツガ, ヒノキ, サハラ, タウヒ	800—1600	少	著者実視
〃 田立村	長野営林局 坂下営林署	田立	田 立	ヒノキ, コメツガ, サハラ	900—1300	〃	〃
〃 神坂村	〃	湯舟沢	神 坂 (恵那山麓)	ヒノキ, サハラ, シ ラベ, コメツガ, タ ウヒ	900—1800	稍多	元帝林施業簿
岐阜県恵那郡川上村	〃	川上	川 上	ヒノキ, サハラ, コ メツガ	900—1700	少	〃
〃 中津町	名古屋営林局 中津営林署	恵那	恵那山	コメツガ, シラベ, ヒノキ	900—1800	稍多	著者実視
岐阜県益田郡小坂町	名古屋営林局 小坂営林署	小坂	小 坂 (御岳山麓)	ヒノキ, ネズコ, コ メツガ, シラベ, タ ウヒ	900—1900	〃	〃
〃 高根村	名古屋営林局 久久野営林署	高根	高 根	コメツガ, ヒノキ, ネズコ, シラベ, タ ウヒ	〃	〃	元帝林施業簿
〃 朝日村	〃	朝日	朝 日	〃	〃	〃	〃
岐阜県恵那郡付知町	名古屋営林局 付知営林署	裏木曾	裏木曾	ヒノキ, サハラ, ア スナロ	900—1800	〃	〃
〃 加子母村	〃	〃	〃	〃	900—1700	少	〃
岐阜県益田郡竹原村	名古屋営林局 下呂営林署	下呂	下 呂	ヒノキ, コメツガ, タウヒ, ネズコ	900—1600	〃	著者実視
岐阜県大野郡丹生川村	名古屋営林局 高山営林署	高山	岩井谷外二 (乗鞍山麓)	コメツガ, シラベ, タウヒ	1100—1900	稍多	〃
岐阜県吉城郡上宝村	名古屋営林局 船津営林署	船津	大イラ外 四十二 (笠ヶ岳 —北 俣 岳)	コメツガ, シラベ, タウヒ, プナ	〃	〃	〃
〃	〃	〃	穂高岳外五 大足 外 六 外ヶ谷外八 カイシヨ山 外一	シラベ, タウヒ, ク ロベ, コメツガ	1100—1800	〃	〃
岐阜県吉城郡阿曾布村	〃	船津	北俣岳 外六七	コメツガ, ダケカン バ, プナ	〃	少	〃
〃 船津町	〃	〃	三 俣 山 大多和峠	〃	1000—1600	〃	〃
岐阜県大野郡白川村	名古屋営林局 荘川営林署	荘川	野谷庄司 外二十九	コ メ ツ ガ, プ ナ	1200—1800	〃	〃
〃 荘川村	〃	〃	日照谷外 二十一	〃	〃	〃	〃
〃 清見村	〃	〃	森茂奥等	コメツガ, ゴエフマ ツ, プナ	1200—1700	〃	〃
岐阜県郡上郡北濃村	民 有 林	〃	大日岳	プナ	1100—1700	〃	〃
〃 高鷲村	〃	〃	〃	プナ	〃	〃	〃
愛知県北設楽郡段嶺村	名古屋営林局 新城営林署	段戸	段戸山	(ヘソモミ), ヒノキ, カウヤマキ	900—1000	少	著者実視
〃 豊根村	民 有 林	〃	茶白山	ツガ, ヒノキ	1000—1400	〃	鳥居喜一
富山県下新川郡内山村	名古屋営林局 富山営林署	黒部	黒部奥山 外三十三	コメツガ, ネズコ, ゴエフマツ, プナ	1000—1800	少	著者実視
富山県中新川郡立山村	〃	立山	立山外 二十一 (立山山麓)	コメツガ, シラベ, ネズコ	〃	〃	〃

所 在 地	所 属 局 署 名 又は所属関係	経 営 区 名	林地名又は 所属名称	混 淆 樹 種	海拔高 (m.)	出現度	拠 所
富山県上新川郡大山村	名古屋営林局 富山営林署	立山	立山外 二十一 (業師岳) (北俣岳) (有峯)	コメツガ, シラベ, ネズコ	1000—1800	稍多	著者実視
石川県能美郡白峯村	大阪営林局 金沢営林署	白山	大汝外二 (白山山麓)	コメツガ, シラベ, ブナ	1100—1800	少	著者実視

4. 近 畿 地 方

所 在 地	所 属 局 署 名 又は所属関係	経 営 区 名	林地名又は 所属名称	混 淆 樹 種	海拔高 (m.)	出現度	拠 所
三重県気多郡大杉谷村	大阪営林局 船津営林署	大杉谷	大杉谷	タウヒ, ツガ, ハリ モミ, ブナ, カウヤ マキ	1550—1650	少	著者実視
奈良県吉野郡上北山村	民 有 林		大台ヶ原山	タウヒ, コメツガ, ヒノキ, ハリモミ, ブナ	1550—1680	稍多	著者実視
〃 天川村	〃		稲村ヶ岳	ブナ	1600—1700	少	〃
〃 〃	〃		山上ヶ岳	ブナ	1500—1700	稍多	〃
〃 〃	大阪営林局 奈良営林署	奈良	鳴川山	ブナ	1600	少	〃
奈良県吉野郡天川村	民 有 林		彌 山	シラベ, タウヒ, ブナ	1500—1700	〃	〃
〃 上北山村	〃		〃	〃	〃	〃	〃
〃 〃	〃		仏教ヶ岳	〃	〃	〃	〃
奈良県吉野郡天川村	〃		〃	〃	〃	〃	〃
〃 上北山村	〃		仏生岳	シラベ, タウヒ, シ コクダケカンバ	〃	〃	〃
〃 十津川村	〃		〃	〃	〃	〃	〃
〃 〃	〃		釈迦ヶ岳	シコクダケカンバ, ブナ	〃	〃	〃
〃 下北山村	〃		〃	〃	〃	〃	〃
和歌山県伊都郡高野町	大阪営林局 高野営林署	高野	高野山	ツガ	—	稀	宇井縫藏

5. 四 國 地 方

所 在 地	所 属 局 署 名 又は所属関係	経 営 区 名	林地名又は 所属名称	混 淆 樹 種	海拔高 (m.)	出現度	拠 所
徳島県麻植郡, 美馬郡 及那賀郡	民 有 林		剣山山麓	ブナ, ヨグソミネバ リ	1200—1800	稍多	高知営林局 植生調査書
徳島県美馬郡東祖谷山 村	高知営林局 大板営林署	徳島	祖谷山	ハリモミ, ブナ	〃	多	〃
愛媛県宇摩郡新立村	高知営林局 西条営林署	西条	三足山	ツガ, ブナ, ヨグソ ミネバリ, ミズナラ	1200—1350	〃	〃
〃 金砂村及 富郷村	〃	〃	佐々連尾 山外一	〃	1200—1450	〃	〃
〃 別子山村	〃	〃	葛川山	〃	〃	〃	〃
〃 〃	〃	〃	別子山	〃	1200—1400	稍多	〃
〃 関川村及 別子山村	民 有 林		五良津山 東赤石山麓	〃	1200—1700	少	〃

所在地	所属局署名 又は所属関係	経営 区名	林地名又は 所属名称	混 淆 樹 種	海拔高 (m.)	出現度	提 所
愛媛県新居郡加茂村	高知営林局 西条営林署	西条	笹ヶ峯山 寒風山 王谷山 大保子谷山	ツガ, プナ, ヨグソ ミネバリ, ミズナラ	1200—1800	多	高知営林局 植生調査書
〃 中萩町	民 有 林		笹ヶ峯等	ツガ, プナ, ミズナラ	〃	少	〃
〃 大保木村	高知営林局 西条営林署	西条	瓶ヶ森 (元 山) (西ノ川)	〃	〃	多	〃
愛媛県周桑郡千足山村	民 有 林		石鎚山麓	〃	〃	稍多	〃
〃 桜樹村	〃		二ノ森 堂ヶ森	〃	〃	〃	余吾一角
愛媛県上浮穴郡面河村	高知営林局 松山営林署	松山	面河山	〃	〃	多	高知営林局 植生調査書
〃 参川村	〃	〃	小田深山	ツガ, ヒノキ, プ ナ, ミズナラ	1200—1550	〃	〃
〃 柳谷村	〃	〃	笠取山 大城山 外一	〃	〃	少	〃
〃 弘形村	〃	〃	狼ヶ城山 大 川 峯	〃	1200—1500	〃	〃
愛媛県東宇和郡惣川村	〃	〃	大屋山外一 (大野ヶ原)	〃	1200—1800	〃	〃
高知県吾川郡池川町	高知営林局 小川営林署	池川	安居山 筒上山	ハリモミ, プナ	1200—1700	多	〃
高知県土佐郡本川町	〃	本川	筒上山 寺川山 手箱山	ツガ, プナ	1200—1800	〃	〃
〃	〃	〃	瓶ヶ森 上瀬戸山 黒滝山 笹ヶ森 足 谷 山	シコクダケカンパ, ヒメコマツ, ツガ, プナ	〃	〃	〃
〃	〃	〃	脇ノ山	ツガ, プナ	1200—1500	稍多	〃
高知県土佐郡大川村	〃	〃	小麦畝山	ウラジロモミ, プナ	1200—1650	多	〃
〃	高知営林局 本山営林署	本山	井ノ川山 北ノ川山 外一	〃	1200—1550	〃	〃
高知県土佐郡地藏寺村	〃	〃	一ノ谷山	ツ ガ, プ ナ	1200—1500	〃	〃
〃 森村	〃	〃	大師谷山	〃	1200—1350	〃	〃
高知県長岡郡吉野村	〃	〃	秦ノ川山 白髪山 成瀬山 工石山	ツガ, プナ, ヨグソ ミネバリ, コハウチ ハカヘデ	1200—1500	〃	〃
高知県長岡郡大杉村	〃	〃	工石山 上名山 郷茶山 野鹿池山	ツ ガ, プ ナ	〃	〃	〃
〃 西豊永村	〃	〃	野鹿池山	〃	1200—1275	〃	〃
〃 東豊永村	民 有 林	〃	青サレ山 袖ノ木山 大 王 山 梶ヶ森	〃	1200—1400	〃	〃
高知県香美郡上蕨生村	高知営林局 大板営林署	大板	猪佐古山 笹久山	〃	1200—1800	〃	〃
〃 所在村	〃	〃	猪野ヶ山 谷 相 山	〃	1200—1250	〃	〃

所在地	所属局署名 又は所属関係	経営 区名	林地名又は 所属名称	混 淆 樹 種	海拔高 (m.)	出現度	拠 所
高知県香美郡植山村	高知営林局 大栃営林署	大栃	別府山 行杉山 沖熊山 桑ノ川 外一	ツガ, プナ	1200—1600	多	高知営林局 植生調査書
高知県安芸郡東川村	高知営林局 安芸営林署	安芸	久々場山 汗谷山 著荷山	ツガ, プナ	1200—1400	〃	〃
高知県安芸郡馬路村	高知営林局 馬路営林署	馬路	北安田川山 東川山	ツガ, プナ	1200—1280	少	〃
〃	高知営林局 魚梁瀬営林署	魚梁瀬	魚梁瀬山	ツガ, スギ, プナ, ヨグソミネバリ	1200—1400	多	〃
〃	〃	〃	北久木山	〃	1200—1250	少	〃

6. 九州地方

所在地	所属局署名 又は所属関係	経営 区名	林地名又は 所属名称	混 淆 樹 種	海拔高 (m.)	出現度	拠 所
鹿児島県肝属郡高隈村	熊本営林局 鹿屋営林署	高隈	高隈山	ブナ, リヤウブ	1100—1200	稀	著者実視
鹿児島県鹿屋市	〃	〃	〃	〃	〃	〃	〃
鹿児島県肝属郡垂水町	〃	〃	〃	〃	〃	〃	〃
鹿児島県姶良郡牧園町	熊本営林局 加治木営林署	西霧島	霧島山	ハリモミ, プナ, ミ ズナラ	1400—1650	少	〃
〃 霧島村	〃	〃	〃	〃	〃	〃	〃

アヲモリトドマツの天然分布概説

アヲモリトドマツ (オホシラビソ) (*Abies Mariesii* Masters) はモミ科に属する日本特産の常緑針葉喬木で、天然分布の北限は私の知る範囲内では奥羽地方に属する青森県北津軽郡浜館村、八甲田山麓、北緯大凡 $40^{\circ}42'$ である。それより以南、関東地方を経て中部地方に及び、天然分布の南限は静岡県榛原郡上川根村千頭山、北緯大凡 $35^{\circ}13'$ である。天然分布の西限は福井県大野郡五箇村三ノ峯である。本種は森林樹木として利用し得べき樹種中最標高位置を占め八甲田山麓、岩手山一帯、八幡平、早池峯山、藏王山、吾妻山麓、奥日光一帯、尾瀬ヶ原、尾瀬沼一帯、妙高、戸隠山麓、上州白根山麓、奥秩父連峯、八ヶ岳山麓、中央アルプス連峯、南アルプス連峯、北アルプス連峯、白山等に千古斧鉞の入らない広大な天然林が見られる。(詳しくは天然分布図、アヲモリトドマツ参照)

本種の垂直的分布の範囲は奥羽地方に於ては大凡 750m. から 1900m. 関東地方に於ては大凡 1350 m. から 2400m. 中部地方に於ては大凡 1350m. から 2850m. の間である。生育地の最低は私の知る範囲内では青森県東津軽郡横内村、同浜館村、荒川村に亘る八甲田山麓海拔大凡 750m. である。生育地の最高は私の知る範囲内では長野県上伊那郡美和村、仙丈ヶ岳、大凡 2850m. である。富士山でも大凡 2800m. 辺にある。全般的にみて奥羽地方に於ては海拔大凡 1000m. から 1800m. 関東地方に於ては海拔大凡 1600m. から 2400m. 中部地方に於ては海拔大凡 1800m. から 2500m. の間に於て最も繁生を見る。

本種は通常シラベ、コメツガ、タウヒ、ゴエフマツ等の針葉樹やダケカンバ、ブナ、ナナカマド類等の広葉樹と混生するが又単純の大、小群落も各地の高山に見られる。高山に於ける森林限界以上に生ずるものは灌木状をなしハヒマツ等と混生している。

○アヲモリトドマツ天然分布一覽表

1. 奥羽地方

所在地	所属局署名 又は所属関係	経営 区名	林地名又は 所属名称	混淆樹種	海拔高 (m.)	出現度	拠所
青森県東津軽郡横内村	青森営林局 青森営林署	八甲田	八甲田山 (前岳山麓)	コメツガ, ブナ, ダ ケカンバ, ナナカマ ド, ミネヤナギ, ミ ネザクラ	750—1575	多	著者実視
〃 浜館村	〃	〃	八甲田山 (前岳—高 田大岳)	〃	〃	〃	〃
〃 荒川村	〃	〃	八甲田山 (前岳— 横岳)	〃	800—1400	〃	〃
青森県上北郡十和田村	青森営林局 三本木営林署	十和田	八甲田山 (硫黄岳等)	〃	〃	〃	〃
青森県南津軽郡山形村	青森営林局 黒石営林署	黒石	八甲田山 (横岳, 柳ヶ峯)	〃	〃	〃	〃
〃 竹館村	〃	〃	八甲田山 (柳ヶ峯等)	〃	〃	〃	〃
岩手県岩手郡松尾村	青森営林局 沼宮内営林署	岩手山	岩手山麓 及八幡平 方面	コメツガ, ハヒマ ツ, ナナカマド, ダ ケカンバ, ミヤマハ ンノキ	900—1900	〃	青森営林局 植生調査書
岩手県岩手郡西山村	青森営林局 平石営林署	雫石	岩手山麓	〃	〃	〃	〃
〃	〃	〃	大 白 森 八 瀬 森 曲 崎 山 小白森山	コメツガ, チシマザ サ	600—1200	稍多	〃
〃	〃	〃	鳥帽子岳 筑 森 山	〃	〃	〃	〃
岩手県岩手郡御明神村	〃	〃	三 角 山 湯ノ森山	ハヒマツ, ダケカン バ, チシマザサ	900—1400	〃	〃
〃 滝沢村	青森営林局 盛岡営林署	姫神	岩手山麓	〃	〃	〃	〃
岩手県二戸郡田山村	青森営林局 田山営林署	田山	八幡平	コメツガ, ハヒマツ	900—1450	多	著者実視
〃 荒沢村	青森営林局 新町営林署	新町	八幡平 東 部	〃	〃	稍多	青森営林局 植生調査書
〃 築川村	青森営林局 盛岡営林署	盛岡	早池峯山麓	コメツガ	800—1400	少	〃
岩手県下閉伊郡大川村	青森営林局 岩泉営林署	岩泉	青松葉山	ゴエフマツ, ダケカ ンバ	1000—1300	〃	〃
〃 門馬村	青森営林局 川井営林署	門馬	早池峯山麓 (毛無森— 高檜山)	コメツガ, ゴエフマ ツ, ヒノキアスナ ロ, ダケカンバ	800—1850	多	著者実視
〃 小国村	〃	井川	甲池峯山麓 (黒檜山, 早池峯山, 栗子岳)	〃	800—1800	〃	〃
〃 川井村	〃	〃	高檜山	〃	800—1400	少	村井三郎

所在地	所属局署名 又は所属関係	経営 区名	林地名又は 所属名称	混 淆 樹 種	海拔高 (m.)	出現度	提 所
岩手県下閉伊郡甲子村	青森営林局 大槌営林署	釜石	五葉山	コメツガ, ゴエフマツ, ハヒマツ	1000—1300	少	笹村祥二
岩手県稗貫郡内川目村	青森営林局 花巻営林署	花巻	早池峯山彙 (毛無森一 白森山)	コメツガ, ゴエフマツ, ヒノキアスナロ, ダケカンバ	800—1850	多	著者実視
岩手県上閉井郡附馬子村	青森営林局 遠野営林署	遠野	早池峯山彙 (葉子岳等)	コメツガ, ダケカンバ, プナ	800—1600	稍多	〃
宮城県刈田郡七ヶ宿村	青森営林局 白石営林署	白石	藏王山彙 (刈田岳, 後烏帽子岳, 屏風山, 不忘山)	コメツガ, ダケカンバ, ミヤマナラ, チシマザサ	1300—1750	多	〃
〃 宮村	〃	〃	〃	〃	〃	〃	〃
宮城県柴田郡川崎町	青森営林局 仙台営林署	岳山	藏王山彙	〃	〃	少	〃
秋田県鹿角郡宮川村	秋田営林局 花輪営林署	熊沢	八幡平	コメツガ, ハヒマツ, ナナカマド, ミネザクラ	900—1450	多	著者実視
〃 曙村	〃	〃	三ツ又森	〃	900—1100	〃	佐伯直臣
秋田県仙北郡田沢村	秋田営林局 生保内営林署	玉川	八幡平一帯	〃	900—1550	〃	著者実視
秋田県仙北郡田沢村	〃	〃	烏帽子岳 (孔頭山)	コメツガ, ハヒマツ	900—1450	稍多	佐伯直臣
〃	〃	〃	焼 山	コメツガ, ハヒマツ, ナナカマド	900—1360	少	〃
〃	〃	〃	大白森	コメツガ, ダケカンバ, プナ	900—1200	〃	〃
〃	〃	〃	小白森山	〃	900—1150	〃	〃
〃	〃	〃	曲崎山 倉沢山	ダケカンバ, プナ	900—1300	〃	〃
〃	〃	〃	替 岳	〃	900—1550	稍多	〃
〃	〃	〃	八瀬森	〃	900—1220	〃	〃
〃	〃	〃	鯨組森	〃	900—1440	〃	〃
〃	〃	〃	大深岳	〃	900—1500	〃	〃
〃	〃	〃	柴倉岳	〃	900—1180	〃	〃
秋田県仙北郡生保内村	民 有 林	〃	笹 森 山 湯ノ森山 駒ヶ岳	コメツガ, ダケカンバ, プナ	900—1500	少	〃
秋田県北秋田郡前田村	秋田営林局 米内沢営林署	小又	森吉山	コメツガ, ナナカマド, ミヤマナギ	900—1350	稍多	著者実視
〃	〃	〃	柴倉岳	〃	900—1180	〃	佐伯直臣
山形県南村山郡東沢村	秋田営林局 山形営林署	山形	藏王山彙	コメツガ, ダケカンバ, ミヤマナラ, チシマザサ	1300—1700	多	著者実視
〃 堀田村	〃	〃	〃	〃	〃	〃	〃
〃 中川村	〃	〃	〃	〃	〃	〃	〃
山形県西村山郡西五百川村及大井沢村	秋田営林局 寒河江営林署	朝日岳	朝日岳 山 彙	ゴエフマツ, ヒノキアスナロ	1500—1600	稀	〃
山形県南置賜郡南原村	民 有 林	〃	吾妻山彙	ゴエフマツ, コメツガ, ダケカンバ	1300—1900	稍多	結城嘉美
〃 山上村	〃	〃	〃	〃	〃	〃	〃
山形県南置賜郡中津川村	秋田営林局 米沢営林署	米沢	樽 峯 飯森山	ゴエフマツ, コメツガ, ヒノキアスナロ	1300—1550	〃	秋田営林局 施 業 基 案

所 在 地	所 属 局 署 名 又は所属関係	経 営 区 名	林地名又は 所属名称	混 淆 樹 種	海拔高 (m.)	出現度	拠 所
山形県南置賜郡三沢村	秋田営林局 米沢営林署	米沢	榑 峯	ゴエフマツ, コメツ ガ, ヒノキアスナロ	1300—1540	稍多	秋田営林局 施 業 基 案
福島県耶麻郡吾妻村	前橋営林局 猪苗代営林署	猪苗代	吾妻山彙 (東大嶺, 東吾妻山 等)	ゴエフマツ, コメツ ガ, ダケカンバ, ネ コシデ	1400—1900	多	元東京営林局 調 査 書 (武田久吉) (栗田 勲)
〃 檜原村	〃	〃	吾妻山彙 (西大嶺, 西吾妻山 彙)	〃	〃	〃	〃
福島県信夫郡土湯村	前橋営林局 福島営林署	信夫	一切経山彙 (東吾妻 山麓, 烏 子平, 幕 ノ湯等)	〃	1400—1850	〃	〃
〃 水保村	〃	〃	〃	〃	〃	〃	〃
〃 庭塚村	〃	〃	〃	〃	〃	〃	〃
福島県南会津郡館岩村	前橋営林局 山口営林署	山口	枯 木 山 田 代 山 白 身 山 帝 釈 山 等	コメツガ, タウヒ, ゴエフマツ, ネズ コ, アスナロ	1500—2000	〃	著者実視
福島県南会津郡檜枝岐 村	〃	〃	帝釈山 引馬峠	〃	〃	〃	〃
〃	〃	〃	黒岩山 赤安山	シラベ, コメツガ, タウヒ, ゴエフマ ツ, アスナロ	1500—2100	〃	〃
〃	〃	〃	沼山峠 尾瀬沼	タウヒ, コメツガ, ゴエフマツ, ネズ コ, ダケカンバ	1500—1750	〃	〃
〃	〃	只見	丸山岳	ネズコ, アカツゲ, コメツガ	1700—1800	稍多	元東京営林局 植生調査書
〃	〃	〃	高幽山	〃	1600—1740	〃	〃
〃	〃	〃	駒ヶ岳	タウヒ, ブナ, ネズ コ, ダケカンバ, コ メツガ	1600—2000	〃	〃
〃	〃	〃	窓明山	〃	1600—1800	〃	〃
〃	〃	〃	坪入山	〃	1600—1750	〃	〃
〃	〃	〃	大杉岳	〃	1600—1900	〃	〃
〃	〃	〃	燧岳一帯	コメツガ, タウヒ, ネズコ, ダケカンバ	1500—2000	多	著者実視
〃	民 有 林	〃	尾瀬沼 周辺南方	〃	1400—1600	〃	〃
福島県南会津郡朝日村	前橋営林局 山口営林署	〃	朝日岳	ネズコ, アカツゲ, コメツガ	1500—1600	稍多	元東京営林局 植生調査書
〃	〃	〃	丸山岳	〃	1700—1800	〃	〃
〃	〃	〃	高幽山	〃	1600—1740	〃	〃
〃	〃	〃	坪入山	タウヒ, ネズコ, ダ ケカンバ, コメツガ	1600—1750	〃	〃
福島県南会津郡大川村	〃	〃	窓明山	〃	1600—1800	〃	〃
〃	〃	〃	坪入山	〃	1600—1750	〃	〃
福島県南会津郡伊北村	〃	〃	朝日岳	ネズコ, コメツガ, アカツゲ	1500—1600	〃	〃
〃	〃	〃	丸山岳	〃	1700—1800	〃	〃

2. 関東地方

所在地	所属局署名 又は所属関係	経営 区名	林地名又は 所属名称	混 淆 樹 種	海拔高 (m.)	出現度	拠 所
栃木県塩谷郡三依村	前橋営林局 今市営林署	男鹿川	男鹿岳	ダケカンバ	1600—1700	少	元東京営林局 植生調査書
〃	〃	〃	鹿ノ又岳	〃	1600—1800	〃	〃
栃木県塩谷郡栗山村	〃	鬼怒川	枯木山	コメツガ, ダケカンバ	1600—1700	稍多	〃
〃	〃	〃	帝釈山	ダケカンバ	1600—1900	〃	〃
〃	〃	〃	田代山	〃	〃	〃	〃
〃	〃	〃	引馬峠	コメツガ	1600—1800	〃	〃
〃	〃	〃	黒岩山	〃	1600—2000	〃	著者実視
〃	〃	〃	鬼怒沼	タウヒ, シラベ, ア スナロ, コメツガ	〃	〃	〃
〃	〃	〃	根名草山	コメツガ	〃	〃	〃
〃	〃	〃	温泉岳 北側	ダケカンバ	〃	〃	〃
〃	〃	〃	太郎山北側	コメツガ, タウヒ	〃	〃	〃
〃	〃	〃	女峯山北側	タウヒ, ダケカンバ	〃	〃	〃
〃	〃	〃	赤難山	〃	〃	少	〃
栃木県上都賀郡今市町	〃	宇都宮	〃	コメツガ, ダケカン バ, ミヤマハンノキ	〃	稍多	〃
〃 日光町	前橋営林局 宇都宮営林署	日光	女峯山 (東南側)	コメツガ, ダケカン バ	〃	〃	〃
〃	〃	〃	白根山 一帯	コメツガ, ダケカン バ, ミヤマハンノキ	1600—2300	〃	〃
〃	〃	〃	小真名子山 大真名子山	〃	〃	少	〃
〃	〃	〃	太郎山南部	〃	〃	稍多	〃
〃	〃	〃	男体山	タウヒ, シラベ, コ メツガ, ダケカンバ	1800—2400	〃	〃
〃	〃	〃	湯元奥	コメツガ	1600—1900	少	〃
群馬県利根郡片品村	民有林		白根山 温泉岳一帯	コメツガ, ダケカン バ	1600—2300	稍多	著者実視
〃	前橋営林局 沼田営林署	東入	黒岩山一帯	シラベ, コメツガ, ダケカンバ	1600—2100	〃	〃
〃	民有林		尾瀬沼 三平峠一帯	タウヒ, コメツガ, ネズコ, ダケカンバ	1600—1900	多	〃
〃	〃		菖蒲平一帯	コメツガ, ネズコ, ダケカンバ	〃	〃	〃
〃	〃		尾瀬ヶ原	タウヒ, ネズコ, コ メツガ, カラマツ	1350—1400	〃	〃
〃	〃		至仏岳	タウヒ, ネズコ, ゴ エフマツ, コメツガ	1400—1900	〃	〃
〃	前橋営林局 沼田営林署	東入	武尊山	コメツガ, ダケカン バ	1500—2000	少	〃
群馬県利根郡水上町	前橋営林局 後閑営林署	藤原	至仏岳 (西側)	コメツガ, ゴエフマ ツ	1500—1800	〃	〃
群馬県吾妻郡草津町	前橋営林局 草津営林署	草津	白根山 一帯	コメツガ, ダケカン バ	1700—2000	多	〃
〃 六合村	〃	〃	白根山一 横手山	コメツガ, シラベ, カラマツ, ダケカン バ	1600—2000	〃	〃

所 在 地	所 属 局 署 名 又は所属関係	経 営 区 名	林地名又は 所属名称	混 淆 樹 種	海拔高 (m.)	出現度	提 所
群馬県吾妻郡嬬恋村	前橋営林局 草津営林署	草津	万座山一帯	コメツガ, シラベ, カラマツ, ダケカン バ	1700—1990	多	著者実視
〃	〃	〃	万座山一 四阿山	〃	1700—2000	稍多	小暮 保
〃	〃	〃	浅間山 (北側一帯)	コメツガ, シラベ, ダケカンバ	〃	少	著者実視
群馬県多野郡上野村	前橋営林局 高崎営林署	下仁田	三国山一 小倉山間	コメツガ, タウヒ, テウセンゴエフ, ダ ケカンバ	1700—1900	稍多	〃
埼玉県秩父郡大滝村	東京営林局 秩父営林署	秩父	雲取山	シラベ, タウヒ, ダ ケカンバ, ナナカマ ド	1500—1900	少	〃
〃	〃	〃	白泰山	〃	1500—1700	稍多	〃
〃	〃	〃	十文字峠	タウヒ, コメツガ, ネズコ, テウセンゴ エフ, カラマツ	1800—2100	〃	〃
〃	〃	〃	大 山	〃	2000—2100	〃	〃
〃	〃	〃	甲武信岳	〃	1800—2400	多	〃
〃	〃	〃	突出峠	〃	1800—1900	稍多	〃
〃	〃	〃	雁坂峠	〃	1800—2000	少	〃
〃	〃	〃	破不山一 大洞山	〃	1800—2100	〃	〃

3. 中 部 地 方

所 在 地	所 属 局 署 名 又は所属関係	経 営 区 名	林地名又は 所属名称	混 淆 樹 種	海拔高 (m.)	出現度	提 所
新潟県北魚沼郡湯ノ谷 村	前橋営林局 六日町営林 署及民有林	北魚沼	尾瀬ヶ原 北 部 景 鶴 山 北 部	コメツガ, タウヒ, ネズコ, ダケカンバ	1350—1800	少	著者実視
新潟県南魚沼郡三保村	前橋営林局 六日町営林署	清津川	神楽ヶ峯	コメツガ, ウラジロ カンバ	1800—2000	〃	元東京営林 局施業基案
〃 三国村	〃	〃	苗場山	〃	〃	〃	著者実視
新潟県中魚沼郡芦ヶ崎 村	〃	〃	〃	〃	〃	〃	〃
新潟県中頸城郡杉野沢 村	前橋営林局 高田営林署	妙高	赤倉山	コメツガ, ダケカン バ, ウラジロカンバ	1600—2100	〃	元東京営林局 植生調査書
〃	〃	〃	黒沢岳	〃	〃	〃	〃
〃	〃	〃	柳原岳	〃	1600—2000	多	〃
〃	〃	〃	地藏山	〃	〃	〃	〃
〃	〃	〃	金 山	〃	1600—2100	〃	〃
〃	〃	〃	天狗原山	〃	〃	〃	〃
〃	〃	〃	高妻山	〃	1600—2200	〃	〃
〃	〃	〃	乙妻山	〃	〃	〃	〃
〃	〃	〃	彌八山	〃	1600—1900	少	〃
〃	〃	〃	焼 山	〃	1600—2200	〃	〃
〃	〃	〃	三田原山	〃	1600—1900	〃	〃
新潟県中頸城郡関山村	〃	〃	妙高山	コメツガ, ダケカン バ, ハヒマツ	1550—2400	多	〃

所 在 地	所 属 局 署 名 又は所属関係	経 営 区 名	林地名又は 所属名称	混 淆 樹 種	海 拔 高 (m.)	出 現 度	拠 所
新潟県西頸城郡小澁村	長野営林局 大町営林署	姫川	蓮華山 黒真山 朝日岳 雪倉岳	コメツガ, ダケカン バ	1600—2200	多	著者実視
山梨県東山梨郡西保村	民 有 林		奥千丈岳 国師岳等	シラベ, コメツガ, タウヒ	1800—2300	多	山梨県庁 調 査 書
〃 三富村	〃		鶏冠山 破不山 雁坂峠等	〃	〃	〃	〃
〃 神金村	〃		唐松尾山等	〃	1800—2000	少	〃
山梨県北都留郡丹波山村	〃		大洞山西部	〃	〃	〃	〃
山梨県北巨摩郡増富村	〃		小川山— 金峯山	〃	1800—2300	多	〃
〃 小泉村	〃		八ヶ岳 南 部	コメツガ, シラベ, ダケカンバ	1700—2400	少	著者実視
〃 大泉村	〃		〃	〃	〃	多	〃
〃 清里村	〃		〃	〃	〃	少	〃
〃 小淵沢村	〃		〃	〃	〃	〃	〃
〃 鳳来村	〃		鋸 山 雨乞山等	シラベ, コメツガ, タウヒ	1700—2300	稍多	〃
〃 駒城村	〃		駒ヶ岳 山 彙	〃	1700—2600	〃	〃
及菅原村	〃		鳳凰山一帯	〃	〃	〃	〃
山梨県北巨摩郡清哲村	〃		金峯山彙	コメツガ, シラベ	1700—2300	多	〃
山梨県中巨摩郡宮本村	〃		野 呂 川 流域高地 (仙丈ヶ岳, 北ヶ岳, 間ノ岳等)	シラベ, タウヒ, コ メツガ, ダケカンバ	1700—2500	〃	著者実視
〃 芦安村	〃		櫛形山	シラベ, ダケカンバ	1700—2000	少	丸山尚敏
山梨県南巨摩郡身延町	〃		七面山	シラベ, タウヒ, コ メツガ, ダケカンバ	1600—1900	稍多	猪熊泰三
〃 西山村	〃		間ノ岳— 別当代山	〃	1700—2700	多	吉江 注
〃 三里村	〃		別当代山 南 部	〃	1700—2100	稍多	〃
〃 都川村	〃		笹ヶ岳等	〃	1700—2300	〃	〃
〃 硯島村	〃		青蘆山彙	〃	〃	〃	〃
山梨県南部留郡鳴沢村	〃		富士山	シラベ, コメツガ, カラマツ, ダケカン バ	2400—2800	少	武田久吉 矢部吉禎
〃 富士吉田市	〃		〃	〃	〃	〃	〃
静岡県駿東郡及富士郡	東京営林局 沼津営林署 及静岡県営林署	沼津 静岡	富士山	シラベ, コメツガ, カラマツ	〃	〃	〃
静岡県安倍郡井川村	民 有 林		赤石, 白 根両山彙	シラベ, コメツガ, カラマツ, ダケカン バ	1900—2600	稍多	近野英吉
静岡県榛原郡上川根村	東京営林局 千頭営林署	千頭	大無間山 —光岳	コメツガ, タウヒ	1900—2400	少	元帝林探集 標 本 及 倉 田 悟
長野県北佐久郡軽井沢町	長野営林局 岩村田営林署	浅間	浅間山	コメツガ, シラベ, タウヒ	1700—2200	稍多	著者実視

所在地	所属局署名 又は所属関係	経営 区名	林地名又は 所属名称	混 淆 樹 種	海拔高 (m.)	出現度	拠 所
長野県北佐久郡小沼村	長野営林局 岩村田営林署	浅間	浅間山麓	コメツガ, シラベ, タウヒ	1700—2200	稍多	著者実視
〃 大里村	〃	〃	〃	〃	〃	少	〃
〃 芦田村	〃	川西	蓼科山麓	シラベ, コメツガ	1700—2400	稍多	〃
長野県南佐久郡栄村	長野営林局 白田営林署	白田	八ヶ岳 山 麓	コメツガ, カラマ ツ, タウヒ, テウセ ンゴエフ, シラベ, ダケカンバ	〃	多	〃
〃 八畑村	民 有 林	〃	〃	〃	1700—2300	〃	〃
〃 北牧村	長野営林局 白田営林署	白田	〃	〃	1700—2600	〃	〃
〃 南牧村	〃	〃	〃	〃	〃	〃	〃
〃 北相木村	〃	〃	御座山	シラベ, コメツガ, ネズコ	1700—2000	少	〃
〃 南相木村	〃	〃	御座山— 三國山	〃	〃	〃	〃
長野県南佐久郡川上村	〃	〃	十文字峠 大 山 甲武信岳	シラベ, コメツガ, タウヒ, ネズコ, テ ウセンゴエフ, カラ マツ, ダケカンバ	1700—2400	多	〃
〃	〃	〃	国師岳 金峯山 小川山	シラベ, タウヒ, ダ ケカンバ, コメツガ	〃	〃	〃
長野県諏訪郡境村	長野営林局 諏訪営林署	八ヶ岳	八ヶ岳 山 麓	シラベ, カラマツ, コメツガ, タウヒ, ダケカンバ, テウセ ンゴエフ	〃	少	〃
〃 本郷村	〃	〃	〃	〃	1700—2300	稍多	〃
〃 原村	民 有 林	〃	〃	〃	〃	少	〃
〃 豊平村	長野営林局 諏訪営林署	八ヶ岳	八ヶ岳 山 麓	〃	1700—2600	〃	〃
〃 北山村	〃	〃	〃	〃	1700—2500	〃	〃
長野県上伊那郡美和村	長野営林局 伊那営林署	黒河内	美和第一 (駒ヶ岳, 鋸山等)	コメツガ, タウヒ, シラベ	1700—2600	〃	〃
〃	〃	〃	美和第二 (駒ヶ岳, 仙丈岳)	〃	1700—2850	〃	〃
長野県上伊那郡伊那里 村	〃	浦	伊那里第二 (仙丈岳— 塩見岳)	〃	1700—2800	〃	〃
〃	〃	〃	伊那里第一 (二見山— 入山)	コメツガ, シラベ, タウヒ, ネズコ	1700—2100	少	〃
長野県下伊那郡大鹿村	長野営林局 赤穂営林署	大鹿	大河原 (本谷山— 大沢岳)	コメツガ, シラベ, タウヒ	1700—2400	多	元帝林施業簿
〃 上村	長野営林局 飯田営林署	遠山	梨本 (奥 茶白山— 聖岳)	〃	1700—2500	〃	著者実視
〃 木沢村	〃	〃	梨本, 和 田 (聖岳 —加加森 山)	〃	〃	〃	〃
〃 和田村	〃	〃	和 田 (池口岳等)	〃	1700—2300	少	〃

所在地	所属局署名 又は所属関係	経営 区名	林地名又は 所属名称	混淆樹種	海拔高 (m.)	出現度	採所
長野県上伊那郡赤穂町	長野営林局 赤穂営林署	宮田	赤穂(駒 ヶ岳—空 木岳)	シラベ, タウヒ, コ メツガ	1800—2700	多	著者実視
〃 宮田村	〃	〃	宮田(駒ヶ 岳山麓)	〃	〃	〃	〃
〃 伊那町	民有林	〃	茶臼岳東方	〃	1800—2300	稍多	〃
〃 飯島村	〃	〃	空木岳— 念丈ヶ岳	〃	〃	〃	〃
〃 川島村	長野営林局 諏訪営林署	横川	横川(坊 主岳, 経 ヶ岳)	コメツガ, シラベ, タウヒ	1700—2200	少	元帝林施業簿
長野県下高井郡平穂村	長野営林局 飯山営林署	中津川	小赤沢 (白砂山— 赤石山)	シラベ, コメツガ, タウヒ, カラマツ, ネズコ	1700—1900	〃	著者実視
長野県下高井郡境村	〃	〃	小赤沢(佐 武流山—白 砂山)	〃	〃	〃	〃
〃	〃	〃	苗場山	コメツガ	1800—2000	〃	〃
長野県飯田市	民有林	〃	念丈ヶ岳 安平路山 摺古木山	シラベ, タウヒ	1600—2350	稍多	小泉源一 小泉秀雄
長野県上高井郡高井村	〃	〃	万座山麓	シラベ, ダケカン パ, ウラジロカンパ	1700—1900	少	著者実視
〃 仁礼村	〃	〃	四阿山麓	コメツガ, シラベ	1800—2000	〃	〃
長野県小県郡滋野村	長野営林局 上田営林署	川東	彌津(籠 ノ登山)	シラベ, コメツガ	〃	〃	〃
長野県上水内郡柏原村	長野営林局 長野営林署	戸隠	里姫山一帯	コメツガ, ダケカン パ, ウラジロカンパ	1500—2220	多	元東京営林局 植生調査書
〃 戸隠村	〃	〃	高妻山 乙妻山	〃	1600—2200	〃	〃
〃 鬼無里村	〃	〃	乙妻山西部	〃	1600—2100	少	〃
長野県北安曇郡中土村	長野営林局 大町営林署	姫川	天狗原山 雨飾山 柳原岳等	〃	1600—2180	〃	〃
〃 北小谷村	〃	〃	雨飾山 西 部	コメツガ, ダケカン パ	1600—2000	〃	〃
〃 北城村	長野営林局 大町営林署 及民有林	〃	白馬岳— 唐松岳	シラベ, タウヒ, ネ ズコ, ダケカンパ	1800—2400	〃	著者実視
〃 神城村	〃	〃	唐松岳— 五龍岳— 小遠見山	〃	〃	〃	〃
長野県北安曇郡平村	長野営林局 大町営林署	高瀬川	大町第一 (五龍岳— 祖父岳)	シラベ, コメツガ, タウヒ, ダケカンパ	1800—2600	多	〃
〃	〃	〃	籠川(祖 父岳—北 葛岳)	〃	〃	〃	〃
〃	〃	〃	大町第二 (北葛岳— 檜ヶ岳— 燕岳— 餓鬼岳)	〃	1800—2700	〃	〃
長野県北安曇郡常盤村	〃	〃	餓鬼岳 東 方	〃	1800—2300	少	〃
〃 松川村	〃	〃	有明山 清水岳等	〃	1800—2200	〃	〃

所在地	所属局署名 又は所属関係	経営 区名	林地名又は 所属名称	混 淆 樹 種	海拔高 (m.)	出現度	提 所
長野県南安曇郡有明村	長野営林局 松本営林署	烏川	燕岳一 大天井岳	シラベ, コメツガ, タウヒ, ダケカンバ	1700—2500	多	著者実視
〃 西穂高村	〃	〃	常念岳等	〃	〃	〃	〃
〃 烏川村	〃	〃	常念岳一 蝶ヶ岳一 大滝山	〃	〃	〃	〃
〃 安曇村	〃	安曇	烏々(上高 地一帯)	〃	1500—2600	〃	〃
〃	〃	〃	大野川 (安房山, 一乗鞍岳 一帯)	〃	1700—2700	〃	〃
長野県西筑摩郡檜川村	長野営林局 奈良井営林署	檜川	羽淵 (茶臼山等)	シラベ, コメツガ, タウヒ	1800—2500	〃	〃
〃 日義村	長野営林局 福島営林署	宮ノ越	宮ノ越 (駒ヶ岳北 部一帯)	〃	〃	〃	〃
〃 上松町	長野営林局 上松営林署	駒ヶ岳	駒ヶ岳 (駒ヶ岳西 部一帯)	〃	1800—2700	〃	〃
〃 新開村	〃	〃	〃	〃	1800—2800	〃	〃
〃 大桑村	長野営林局 野尻営林署	伊那川	須原(駒 ヶ岳一念 丈ヶ岳)	〃	1800—2400	〃	元帝林施業簿
〃 開田村	長野営林局 福島営林署	三岳	西野(御 岳山東北 部)	〃	1800—2600	〃	〃
〃 三岳村	〃	〃	三岳 (御岳山 東部)	〃	〃	〃	〃
〃 王滝村	長野営林局 王滝営林署	御岳	濁川(御 岳山南部)	〃	1700—2400	稍多	著者実視
〃	長野営林局 三浦営林署	三浦	北滝越 (御岳山 西部)	〃	1700—2300	〃	元帝林施業簿
富山県下新川郡愛本村	名古屋営林局 富山営林署	黒部	朝日岳 雪倉岳等	ダケカンバ, オガラ バナ	1700—2400	多	著者実視
〃 内山村	〃	〃	黒部奥山 (猫又山, 清水岳, 不 帰岳, 百貫 山, 中脊山, 毛勝山等)	ダケカンバ, オガラ バナ, ミネカヘデ, シラベ	1700—2650	〃	〃
富山県中新川郡白萩村	〃	立山	立山外二十 一(大日岳 北部, 剣岳 西部)	コメツガ, ダケカン バ	1700—2400	少	〃
〃 立山村	〃	〃	立山外二十 一(立山山 麓及後立山 連峯)	ハヒマツ, ダケカン バ	1800—2750	多	〃
富山県上新川郡大山村	〃	〃	立山外二十 一(葉師 岳, 南沢岳, 鳥帽子岳, 北俣岳, 雲 ノ平, 太郎 山等)	シラベ, コメツガ, ダケカンバ, ハヒマ ツ	1800—2700	〃	〃
〃	〃	〃	有峯奥	〃	1500—2000	〃	〃

所在地	所属局署名 又は所属関係	経営 区名	林地名又は 所属名称	混 淆 樹 種	海拔高 (m.)	出現度	拠 所
岐阜県大野郡丹生川村	名古屋営林局 高山営林署	高山	岩井谷外二 (乗鞍山麓)	シラベ, タウヒ, コ メツガ	1600—2600	多	著者実視
岐阜県吉城郡上宝村	名古屋営林局 船津営林署	船津	ワサビ谷 外九 (安房山 —四ツ岳)	シラベ, タウヒ, コ メツガ, ダケカンバ	1600—2300	〃	〃
〃	〃	〃	左 俣 外 十 二 (穂高岳, 焼岳, 笠 ヶ岳)	〃	1600—2650	〃	〃
〃	〃	〃	中ノ俣岳 外二五 (笠ヶ岳, 槍ヶ岳)	〃	1600—2700	〃	〃
〃	〃	〃	北ノ俣岳 外六七 (双六岳, 黒部五郎 岳)	〃	〃	〃	〃
岐阜県吉城郡阿曾布村	〃	〃	北ノ俣岳 外六七 (黒部五 郎岳, 北 ノ俣岳)	〃	1600—2650	〃	〃
岐阜県益田郡高根村	名古屋営林局 久野営林署	高根	高 根 (乗鞍岳 南部)	〃	1600—2550	〃	〃
〃 朝日村	〃	朝日	朝 日 (継子岳等)	〃	1600—2500	少	元帝林施業簿
〃 小坂町	名古屋営林局 小坂営林署	小坂	小 坂 (御岳山麓)	〃	〃	多	著者実視
岐阜県大野郡白川村	名古屋営林局 荘川営林署	荘川	野谷庄司 外二十九 (白山山麓)	コメツガ, シラベ	1800—2400	稍多	〃
〃 荘川村	〃	〃	日 照 谷 外二十一 (白山山麓)	〃	〃	少	〃
石川県石川郡白峯村	大阪営林局 金沢営林署	白山	大汝外二 (白山山 麓, 別山, 三ノ峰)	〃	1700—2300	稍多	〃
〃 尾口村	〃	〃	大汝外二 (大汝峯 北 部)	〃	〃	少	〃
福井県大野郡五箇村	民 有 林		三ノ峯南部	コメツガ	1800—2000	〃	田代善太郎

シラベの天然分布概説

シラベ（シラビソ）（*Abies Veitchii* Lindley）はモミ科に属する日本特産の常緑針葉喬木で、天然分布の北限は私の知る範囲内では奥羽地方に属する福島県信夫郡土湯村、吾妻山麓中の鳥子平、北緯大凡 $37^{\circ}46'$ である。それより以南、関東地方、中部地方を経て近畿地方に及び、天然分布の南限は奈良県吉野郡上北山村と十津川村にまたがる孔雀ヶ岳、北緯大凡 $34^{\circ}6'$ である。

四国には類似種シコクシラベ（*Abies Sikokiana* Nakai）あり、徳島県の剣山、愛媛県石鎚山、笹ヶ峯等の高地に産す。シラベは本州中部地方の亜高山帯に広く繁生する。特に富士山や八ヶ岳には多く広大な純林が見られる（詳しくは天然分布図、シラベ参照、シコクシラベは S. の付号を附す）。

本種の垂直分布の範囲は奥羽地方に於ては大凡 1600m. から 1900m. 関東地方に於ては大凡 1400m. から 2450m. 中部地方に於ては大凡 1200m. から 2800m. 近畿地方に於ては大凡 1550m. から 1900m. 四国地方に於けるシコクシラベは大凡 1600m. から 1900m. の間である。

生育地の最低は私の知る範囲内では山梨県西八代郡上九一色村、青木ヶ原の海拔大凡 1200m. である。生育地の最高は私の知る範囲内では富士山の海拔大凡 2800m. である。

全般的に見て奥羽地方に於ては海拔大凡 1650m. から 1800m. 関東地方に於ては海拔大凡 1700m. から 2230m. 中部地方に於ては海拔大凡 1700m. から 2400m. 近畿地方に於ては海拔大凡 1600m. から 1800m. の間に於て最も繁生を見る。本種は通常アヲモリトドマツ、タウヒ、コメツガ、ウラジロモミ、クロベ、カラマツ等の針葉樹やダケカンバ等の広葉樹と混生するが又単純の大小群落も至る所の高山に見られる。高山に於けるものは灌木状をなしハヒマツ等と混生している。

○ シラベ天然分布一覽表

1. 奥羽地方

所在地	所属局署名 又は所属関係	経営 区名	林地名又は 所属名称	混 淆 樹 種	海拔高 (m.)	出現度	提 所
福島県信夫郡土湯村	前橋営林局 福島営林署	信夫	吾妻山麓 (鳥子平)	アラモリトドマツ, コメツガ, ゴエフマ ツ, ダケカンバ, ネ コシデ	1650	少	元東京営林局 調査書 (武田久吉) (栗田 勳)
福島県耶麻郡盤保村	前橋営林局 猪苗代営林署	猪苗代	磐梯山	ゴエフマツ, ナナカ マド, ミヤマハンノ キ	"	稀	飯柴永吉
福島県南会津郡檜枝岐 村	前橋営林局 山口営林署	山口	引馬峠 赤安山 黒岩山北部	アラモリトドマツ, タウヒ, コメツガ	1600—1900	少	著者実視

2. 関東地方

所在地	所属局署名 又は所属関係	経営 区名	林地名又は 所属名称	混 淆 樹 種	海拔高 (m.)	出現度	提 所
栃木県塩谷郡栗山村	前橋営林局 今市営林署	鬼怒川	引馬峠一 平五郎山	アラモリトドマツ, タウヒ	1800—1900	少	著者実視
"	"	"	太郎山	"	1800—2300	"	"
"	"	"	黒岩山	アラモリトドマツ, タウヒ, アスナロ	1800—2100	稍多	"
"	"	"	鬼怒沼山 一帯	"	"	"	"
"	"	"	根名草山 一帯	アラモリトドマツ, タウヒ, コメツガ	1800—2200	"	"
"	"	"	金田峠	"	1800—2000	少	"
栃木県上都賀郡日光町	前橋営林局 宇都宮営林署	日光	切込湖, 刈込湖附 近一帯	"	1700—1800	少	"
"	"	"	白根山東部	"	1700—2000	"	"
群馬県利根郡赤城根村	前橋営林局 沼田営林署	根利	根利山	タウヒ, コメツガ	1700—1850	"	前橋営林局 施業基案
" 片品村	"	東入	黒岩山 西 部	アラモリトドマツ, コメツガ, ダケカン バ	1600—2000	稍多	元東京営林局 植生調査書
群馬県吾妻郡草津町	前橋営林局 草津営林署	草津	白根山	アラモリトドマツ, カラマツ, タウヒ, ダケカンバ	1600—1800	"	著者実視
" 六合村	"	"	白根山一 嶺手山	"	"	"	"
群馬県吾妻郡嬬恋村	"	"	万座山	"	1850—1900	少	"
"	"	"	万座山一 四阿山	"	1700—2000	"	小暮 保
"	"	"	浅間山一 籠ノ登山	"	1700—2200	"	著者実視

所 在 地	所 属 局 署 名 又は 所 属 関 係	経 営 区 名	林 地 名 又 は 所 属 名 称	混 淆 樹 種	海 拔 高 (m.)	出 現 度	提 所
群馬県多野郡上野村	前橋営林局 高崎営林署	下仁田	二代淵 上流地帯	アヲモリトドマツ, コメツガ, タウヒ, ネズコ	1800—1900	少	著者実視
〃	〃	〃	三国山西方	〃	〃	〃	〃
埼玉県秩父郡大滝村	東京営林局 秩父営林署 及民有林	秩父	白泰山 一 帯	アヲモリトドマツ, コメツガ, タウヒ	1400—1700	〃	〃
〃	東京営林局 秩父営林署	〃	十文字峠	〃	1700—2000	〃	〃
〃	〃	〃	大 山	アヲモリトドマツ, コメツガ, タウヒ, ネズコ	1700—2250	〃	〃
〃	〃	〃	甲武信岳	〃	1500—2450	〃	〃
〃	〃	〃	雁坂峠	〃	1700—2000	〃	〃
〃	〃	〃	突出峠	〃	1700—1900	〃	〃
〃	〃	〃	破不山	〃	1700—2200	〃	〃
〃	〃	〃	雲取山	タウヒ, アカカンバ	1700—2000	〃	〃
〃	〃	〃	古礼山	コメツガ, タウヒ, アヲモリトドマツ	1700—2100	〃	〃
〃	〃	〃	唐松尾山	〃	1700—2000	〃	〃

3. 中 部 地 方

所 在 地	所 属 局 署 名 又は 所 属 関 係	経 営 区 名	林 地 名 又 は 所 属 名 称	混 淆 樹 種	海 拔 高 (m.)	出 現 度	提 所
山梨県東山梨郡西保村	県 有 林		奥千丈岳 国師岳等	アヲモリトドマツ, コメツガ, タウヒ	1700—2200	少	山梨県庁 調 査 書
〃 三富村	〃		鷲冠山 破不山 雁坂峠等	〃	〃	〃	〃
〃 神金村	〃		唐松尾山等	〃	1700—2000	〃	〃
山梨県北都留郡丹波山村	〃		大洞山 西南部	〃	〃	〃	〃
山梨県北巨摩郡増富村	〃		小川山— 金峯山— 木賊山	〃	1800—2200	稍多	著者実視
〃 小泉村	民 有 林		八ヶ岳 南 部	アヲモリトドマツ, コメツガ, ダケカン バ, タウヒ	1700—2500	〃	〃
〃 大泉村	〃		〃	〃	〃	〃	〃
〃 清里村	〃		〃	〃	〃	〃	〃
〃 小淵沢村	〃		〃	〃	〃	〃	〃
〃 鳳来村	〃		鋸 山 雨乞山等	アヲモリトドマツ, コメツガ, タウヒ	1700—2200	少	〃
〃 駒城村	〃		駒ヶ岳山麓	〃	1700—2300	稍多	〃
〃 清誓村	〃		鳳凰山一帯	〃	〃	少	〃
山梨県中巨摩郡宮本村	〃		金峯山 朝日岳	アヲモリトドマツ, コメツガ, クロベ	1700—2200	稍多	〃
〃 芦安村	〃		野呂川流域 高地 (仙丈 岳, 北ヶ岳, 間ノ岳等)	アヲモリトドマツ, コメツガ, タウヒ	1700—2500	〃	〃

所在地	所属局署名 又は所属関係	経営 区 名	林地名又は 所属名称	混 淆 樹 種	海拔高 (m.)	出現度	提 所
山梨県中巨摩郡平林村	民 有 林		櫛形山	アヲモリトドマツ, ダケカンバ	1800—2000	少	丸山尚敏
山梨県南巨摩郡身延町	〃		七面山	アヲモリトドマツ, タウヒ, コメツガ, ダケカンバ	1600—1900	〃	猪熊素三
〃 西山村	〃		間ノ岳一 別当代山	〃	1700—2300	〃	吉江 汪
〃 三里村	〃		別当代山 南 部	〃	1700—2100	〃	〃
〃 都川村	〃		筑ヶ岳等	アヲモリトドマツ, タウヒ, ダケカンバ	1700—2200	〃	〃
〃 硯島村	〃		青難山等	〃	〃	〃	〃
山梨県南都留郡鳴沢村	〃		富士山	コメツガ, カラマ ツ, タウヒ, ダケカ ンバ	1300—2800	多	著者実視
〃 富士吉田市	〃		富士山	〃	1300—2600	〃	〃
山梨県西八代郡上九一 色村	〃		青木ヶ原 一 帯	ヒノキ, タウヒ, カ ラマツ, コメツガ, ウラジロモミ	1200—1500	少	〃
静岡県駿東郡須走村	東京営林局 沼津営林署	沼津	富士山	コメツガ, タウヒ, カラマツ	1300—2300	多	著者実視
〃 玉穂村	〃	〃	〃	〃	〃	稍多	〃
〃 印野村	〃	〃	〃	〃	〃	〃	〃
静岡県富士郡大淵村	東京営林局 静岡営林署	静岡	〃	コメツガ, ウラジロ モミ, カラマツ	1700—2200	少	〃
〃 富士根村	〃	〃	〃	〃	1700—2800	多	〃
〃 北山村	〃	〃	〃	〃	〃	〃	〃
静岡県榛原郡上川根村	東京営林局 千頭営林署	千頭	千頭山	タウヒ, コメツガ	1800—2300	少	東沢今朝太郎 及千頭営林署 採集標本
静岡県安倍郡井川村	民 有 林		赤石, 白 根岡山彙	アヲモリトドマツ, タウヒ, コメツガ	1700—2600	稍多	近野英吉
静岡県周智郡水窪町	東京営林局 水窪営林署	水窪	白 倉 山 中ノ尾根山 黒法師岳	タウヒ, コメツガ	1800—2250	〃	著者実視
長野県北佐久郡軽井沢 町	長野営林局 岩村田営林署	浅間	小 瀬 (高津谷)	カラマツ, アカマ ツ, ウラジロモミ	1300	稀	〃
〃	〃	〃	浅間山	コメツガ, タウヒ, アヲモリトドマツ	1700—2200	多	〃
長野県北佐久郡小沼村	〃	〃	浅間山彙	〃	〃	〃	〃
〃 大里村	〃	〃	〃	〃	〃	稍多	〃
〃 芦田村	〃	川西	蓼科山	アヲモリトドマツ, コメツガ	〃	〃	〃
〃 協和村	民 有 林		〃	コメツガ, ウラジロ モミ, カラマツ	1700—2000	少	〃
〃 春日村	〃		〃	〃	〃	〃	〃
長野県南佐久郡栄村	長野営林局 白田営林署	白田	八ヶ岳 山 彙	アヲモリトドマツ, コメツガ, タウヒ, ダケカンバ	1700—2300	多	〃
〃 八畑村	民 有 林		〃	〃	〃	少	〃
〃 北牧村	長野営林局 白田営林署	白田	北 牧 岳 (八ヶ岳山彙)	アヲモリトドマツ, コメツガ, タウヒ, テウセンゴエフ, カ ラマツ, ダケカンバ	1700—2500	多	〃
〃 南牧村	〃	〃	海ノ口 (八 ヶ岳山彙)	〃	〃	〃	〃

所在地	所属局署名 又は所属関係	経営 区名	林地名又は 所属名称	混 淆 樹 種	海拔高 (m.)	出現度	拠 所
長野県南佐久郡北相木村	長野営林局 白田営林署	白田	小海 (御座山)	アヲモリトドマツ, コメツガ, ネズコ	1700—2000	少	著者実視
〃 南相木村	〃	〃	小海 (御 座山—三 国山)	〃	〃	〃	〃
〃 川上村	〃	〃	十文字峠 大 山 甲武信岳	アヲモリトドマツ, コメツガ, タウヒ, ネズコ, カラマツ, テウセンゴエフ	1700—2450	〃	〃
〃	〃	〃	国師岳 金峯山 小川山 朝日岳	アヲモリトドマツ, コメツガ, タウヒ, ダケカンバ	1700—2300	多	〃
長野県諏訪郡境村	長野営林局 諏訪営林署	八ヶ岳	八ヶ岳 山 麓	アヲモリトドマツ, カラマツ, コメツ ガ, タウヒ, テウセ ンゴエフ	〃	〃	〃
〃 本郷村	〃	〃	〃	〃	1700—2500	〃	〃
〃 原村	民 有 林	〃	〃	〃	〃	少	〃
〃 落合村	〃	〃	釜無山 白岩岳	コメツガ, ウラジロ モミ	1700—2000	〃	〃
〃 富士見村	長野営林局 諏訪営林署	金沢	金 沢 (入笠山等)	コメツガ, ウラジロ モミ, ダケカンバ	1700—1900	〃	〃
〃 豊平村	〃	八ヶ岳	八ヶ岳 山 麓	アヲモリトドマツ, コメツガ, タウヒ, テウセンゴエフ, カ ラマツ	1700—2400	多	〃
〃 北山村	〃	〃	〃	〃	1700—2300	〃	〃
長野県上伊那郡美和村	長野営林局 伊那営林署	黒河内	美和第一 (小黒川— 入笠山)	コメツガ, タウヒ, シラネマツハダ	1600—1900	稍多	〃
〃	〃	〃	美和第一 (戸台奥, 鋸山, 駒 ヶ岳)	コメツガ, タウヒ, アヲモリトドマツ, ヒメバラモミ, ネズ コ	1600—2500	〃	〃
〃	〃	〃	美和第一 (駒ヶ岳, 仙丈ヶ岳)	アヲモリトドマツ, タウヒ, コメツガ	〃	多	〃
長野県上伊那郡伊那里村	〃	浦	伊那里第一 (入山— 二見山)	アヲモリトドマツ, コメツガ, タウヒ, ネズコ	1600—2100	〃	〃
〃	〃	〃	伊那里第二 (仙丈ヶ岳, 一塩見岳)	〃	1400—2500	〃	〃
長野県上伊那郡七久保村	民 有 林	〃	鳥帽子山 念丈ヶ岳	タウヒ, ヒノキ	1500—1700	少	元帝林施業簿
長野県飯田市	〃	〃	摺古木山 念丈ヶ岳 安平路山	タウヒ, コメツガ, ヒノキ	1600—2300	稍多	〃
長野県下伊那郡市田村	〃	〃	滝ノ入	タウヒ, ヒノキ, サ ハラ	1500—1700	少	〃
〃 大島村	〃	〃	大島山	〃	〃	〃	〃
〃 清内路村	長野営林局 飯田営林署	飯田	会 地 (小黒川)	タウヒ, ヒノキ, コ メツガ	1500—1600	〃	〃
〃 神福村	長野営林局 飯田営林署 及民有林	〃	大乗坊 (大西山)	タウヒ, ネズコ	1500—1700	〃	〃

所在地	所属局署名 (又は所属関係)	経営 区 名	林地名又は 所属名称	混 淆 樹 種	海拔高 (m.)	出現度	提 所
長野県下伊那郡喬木村	長野営林局 飯田営林署 及民有林		飯 田 (氏乗山等)	タウヒ, ネズコ	1500—1700	少	元帝林施業簿
" 大鹿村	長野営林局 赤穂営林署	大鹿	鹿 塩 大河原 (本谷山一 大沢岳)	アラモリトドマツ, コメツガ, タウヒ	1600—2300	多	著者実視
" 上村	長野営林局 飯田営林署	遠山	梨 本 (奥茶白山 一聖岳)	"	"	"	"
" 木沢村	"	"	梨 本 和田 (聖岳一加 加森山)	"	"	"	"
" 和田村	"	"	和 田 (池口岳等)	"	"	"	"
" 八重河内村	長野営林局 飯田営林署 及民有林		和田 (鶏冠 山, 白倉山 北部)	"	"	"	"
長野県上伊那郡赤穂町	長野営林局 赤穂営林署	宮田	赤穂 (駒 ヶ岳一空 木岳)	コメツガ, アラモリ トドマツ, タウヒ	1700—2300	"	"
" 宮田村	"	"	宮 田 (駒ヶ岳 山 麓)	コメツガ, アラモリ トドマツ, タウヒ, ハヒマツ	1700—2700	"	"
" 伊那町	民 有 林		茶白岳 東 方	コメツガ, タウヒ, アラモリトドマツ	1700—2300	少	"
" 飯島村	"		空木岳一 念丈ヶ岳	"	"	"	"
" 川島村	長野営林局 諏訪営林署	横川	横川 (坊 主岳, 経 ヶ岳, 大 滝山)	タウヒ, コメツガ, アラモリトドマツ	1700—2250	稍多	元帝林施業簿
長野県小県郡和田村	長野営林局 上田営林署	川西	和田, 男 女倉 (茶 白山, 三 峯山等)	コメツガ, タウヒ, ネズコ, ウラジロモ ミ	1600—1900	少	著者実視
" 武石村	"	"	西内 (物 見石山, 武石峰)	"	"	"	"
" 大門村	"	"	大 門 (車山北部)	"	1600—1800	"	"
" 滋野村	"	川東	福津 (籠ノ 登山等)	コメツガ, ネズコ, ゴエフマツ	1600—2000	"	"
" 福津村	"	"	福津 (三方 ヶ峯等)	"	"	"	"
" 和村	"	"	福津 (鳥帽 子岳等)	"	"	"	"
" 長村	"	"	長 (鳥帽子 岳北部)	"	"	"	"
"	民 有 林		四阿山山麓	タウヒ, ダケカンバ	1600—2200	"	"
長野県下高井郡平穂村	長野営林局 飯山営林署	中津川	小赤沢 (白砂山一 赤石山一岩 菅山)	アラモリトドマツ, コメツガ, タウヒ, ネズコ	1700—1900	"	"
" 境村	"	"	小赤沢 (佐武流山 一白砂山)	アラモリトドマツ, コメツガ, タウヒ, カラマツ, ネズコ テウセンゴエフ	"	"	"

所在地	所属局署名 又は所属関係	経営 区名	林地名又は 所属名称	混 淆 樹 種	海拔高 (m.)	出現度	拠 所
長野県上高井郡高井村	民 有 林		万座山彙	アヲモリトドマツ, ダケカンバ, ネコシ デ	1700—1900	少	著者実視
〃 仁礼村	〃		四阿山彙	〃	1700—2200	〃	〃
長野県北安曇郡北城村	長野営林局 大町営林署 及民有林	姫川	白馬岳— 唐松岳	アヲモリトドマツ, タウヒ, ネズコ, ダ ケカンバ	1700—2200	〃	〃
〃 神代村	〃	〃	唐松岳— 五龍岳— 小遠見山	〃	〃	〃	〃
〃 平村	長野営林局 大町営林署	高瀬川	大町第一 (五龍岳— 祖父岳)	アヲモリトドマツ, コメツガ, タウヒ, ダケカンバ	1700—2300	〃	〃
〃	〃	〃	籠川 (祖 父岳—北 葛岳)	〃	〃	稍多	〃
長野県北安曇郡平村	長野営林局 大町営林署	〃	大町第二 (北葛岳 —槍ヶ岳 —燕岳— 餓鬼岳)	アヲモリトドマツ, コメツガ, タウヒ, ダケカンバ	1700—2500	多	〃
〃 常盤村	〃	〃	松川 (餓 鬼 岳 東 方)	〃	1700—2200	少	〃
〃 松川村	〃	〃	有明山 清水岳	〃	〃	〃	〃
長野県南安曇郡有明村	長野営林局 松本営林署	烏川	燕岳—大 天井岳	〃	1600—2300	稍多	〃
〃 西穂高村	〃	〃	常念岳等	〃	〃	〃	〃
〃 烏川村	〃	〃	常念岳— 蝶ヶ岳— 大滝山	〃	〃	〃	〃
長野県南安曇郡安曇村	〃	安曇	鳥 々 (上高地 —一帯)	アヲモリトドマツ, コメツガ, タウヒ, ネズコ, ダケカンバ	1500—2500	多	〃
〃	〃	〃	稲核 (水 殿川上流 高地, 大 白川)	コメツガ, タウヒ	1700—2100	少	〃
〃	〃	〃	大野川 (安房山 —乗鞍岳 一帯)	アヲモリトドマツ, コメツガ, タウヒ, ダケカンバ	1700—2500	多	〃
長野県西筑摩郡檜川村	長野営林局 奈良井営林署	檜川	羽 淵 (茶臼山等)	アヲモリトドマツ, コメツガ, タウヒ	1700—2300	〃	〃
〃	〃	坊主岳	坊主岳	コメツガ, タウヒ, ネズコ	1700—1900	少	〃
長野県西筑摩郡日義村	長野営林局 福島営林署	宮ノ越	宮ノ越 (駒ヶ岳北 部一帯)	アヲモリトドマツ, コメツガ, タウヒ	1700—2400	多	〃
〃 上松町	長野営林局 上松営林署	駒ヶ岳	駒ヶ岳 (駒ヶ岳西 部一帯)	〃	1700—2700	〃	〃
〃 新開村	〃	〃	宮ノ越 (駒ヶ岳 北部)	〃	〃	〃	〃
〃 奈川村	長野営林局 飯原営林署	奈川	奈川 (鉢 森山—鎌 ヶ峯)	コメツガ, タウヒ, ネズコ, カラマツ	1700—2200	稍多	元帝林施業簿

所在地	所属局署名 又は所属関係	経営 区名	林地名又は 所属名称	混 淆 樹 種	海拔高 (m.)	出現度	拠 所
長野県西筑摩郡木祖村	長野営林局 藪原営林署	小木曾	小木曾 (鉢森山 烏帽子岳 等)	コメツガ, タウヒ, ネズコ, カラマツ	1700—2200	稍多	元帝林施業簿
" 開田村	長野営林局 福島営林署	開田	開田 (鉢 ヶ峯, 道 官山等)	タウヒ, コメツガ	1600—2200	少	"
" 三岳村	"	三岳	三 岳 (御岳山 東 部)	アラモリトドマツ, コメツガ, タウヒ	"	稍多	"
" 王滝村	長野営林局 王滝営林署	御岳	濁 川 (御岳山 南 部)	"	1700—2400	多	著者実視
"	長野営林局 三浦営林署	三浦	北滝越 (御岳山 西部等)	"	1700—2300	"	"
"	長野営林局 王滝営林署	王滝	王滝 (井 出ノ小路 山等)	コメツガ, タウヒ	1700—1800	稀	元帝林施業簿
長野県西筑摩郡大桑村	長野営林局 野尻営林署	伊奈川	須原, 浦川 (駒ヶ岳南 部, 摺古木 山等)	アラモリトドマツ, コメツガ, タウヒ	1700—2600	多	著者実視
" 読書村	長野営林局 三殿営林署	与川	与川 (摺 古木山南 部等)	コメツガ, タウヒ, ヒメコマツ	1700—2100	少	"
" 神坂村	長野営林局 坂下営林署	湯舟沢	神 坂 (惠那山 北 部)	"	1600—2100	稍多	元帝林施業簿
富山県下新川郡内山村	名古屋営林局 富山営林署	黒部	黒部奥山 外三十三 (後立山 連峯, 白 馬山麓)	アラモリトドマツ, タウヒ, コメツガ, ダケカンバ	1800—2400	少	著者実視
富山県中新川郡白萩村	"	立山	ブナ坂 外十一 (剣岳山麓)	"	"	"	"
" 立山村	"	"	ブナ坂外 十一 (立 山連峯, 後立山連 峯)	"	"	"	"
富山県上新川郡大山村	"	"	黒部谷割 真川谷岳 (薬師岳, 北俣岳, 有峯北部)	アラモリトドマツ, コメツガ, ダケカン バ	1800—2500	稍多	"
岐阜県惠那郡中津町	名古屋営林局 中津営林署	惠那	惠那山	タウヒ, コメツガ, ウラジロモミ	1700—2100	"	元帝林施業簿 及吉田裕
" 落合村	"	"	"	"	"	少	"
岐阜県益田郡小坂町	名古屋営林局 小坂営林署	小坂	小坂 (御 岳山麓及 大洞, 若 柄)	アラモリトドマツ, タウヒ, コメツガ, ダケカンバ	1500—2300	多	著者実視
" 高根村	名古屋営林局 久久野営林署	高根	高根 (乗 鞍岳南部 及御岳山 北部)	"	"	"	"
" 朝日村	"	朝日	朝 日 (継子岳等)	"	"	少	元帝林施業簿

所在地	所属局署名 又は所属関係	経営 区 名	林地名又は 所属名称	混 淆 樹 種	海拔高 (m.)	出現度	拠 所
岐阜県大野郡丹生川村	名古屋営林局 高山営林署	高山	岩井谷外二 (乗鞍山麓)	アラモリトドマツ, タウヒ, コメツガ, ダケカンバ	1500—2500	多	著者実視
岐阜県吉城郡上宝村	名古屋営林局 船津営林署	船津	ワサビ谷外 九 (安房山 一四ツ岳)	〃	1500—2300	〃	〃
〃	〃	〃	穂高岳外五 (穂高岳一 焼岳一笠ヶ 岳)	タウヒ, コメツガ, アラモリトドマツ, ネズコ, ダケカンバ	1400—2500	〃	〃
〃	〃	〃	中俣岳外 二五 (笠 ヶ岳, 檜 ヶ岳)	〃	〃	〃	〃
〃	〃	〃	北ノ俣岳 外 六 七 (双六岳 黒部五郎 岳)	〃	1500—2500	〃	〃
〃	〃	〃	カイシヨ山	タウヒ, クロベ, カ ラマツ	1600—1800	少	〃
岐阜県吉城郡阿曾布村	〃	〃	北ノ俣岳 外 六 七 (黒部五 郎岳, 北 ノ俣岳)	アラモリトドマツ, タウヒ, コメツガ, ダケカンバ	1600—2500	稍多	〃
岐阜県大野郡白川村	名古屋営林局 荘川営林署	荘川	野谷庄司 外二十九 (白山山麓)	アラモリトドマツ, コメツガ, タウヒ	1800—2300	少	〃
〃 荘川村	〃	〃	日照谷外 二 十 一 (白山山麓)	〃	〃	〃	〃
石川県石川郡白峯村	大阪営林局 金沢営林署	白山	大汝外二 (白山山麓)	コメツガ, アラモリ トドマツ	1700—2300	〃	〃
〃 尾口村	〃	〃	大汝外二 (大汝峯 北 部)	〃	〃	〃	〃

4. 近 畿 地 方

所在地	所属局署名 又は所属関係	経営 区 名	林地名又は 所属名称	混 淆 樹 種	海拔高 (m.)	出現度	拠 所
三重県多気郡大杉谷村	名古屋営林局 船津営林署	大杉谷	大 杉 谷 (大台ヶ 原山)	ウラジロモミ, ハリ モミ, カウヤマキ, ヒノキ	1600—1650	稀	著者実視
奈良県吉野郡上北山村	民 有 林	〃	大台ヶ原山	〃	1550—1600	少	〃
〃 天川村	〃	〃	彌 山	タウヒ, コメツガ, ヒメコマツ	1600—1800	多	〃
〃 上北山村	〃	〃	〃	〃	〃	〃	〃
〃	〃	〃	仏教ヶ岳	〃	1600—1900	稍多	〃
奈良県吉野郡天川村	〃	〃	〃	〃	〃	〃	〃
〃 上北山村	〃	〃	仏生岳	タウヒ, シコクダケ カンバ, オホヤマレ ンゲ	1600—1800	〃	〃
〃 十津川村	〃	〃	〃	〃	〃	〃	〃

所在地	所属局署名 又は所属関係	経営 区名	林地名又は 所属名称	混淆樹種	海拔高 (m.)	出現度	拠 所
奈良県吉野郡上北山村	民 有 林		孔雀ヶ岳	タウヒ, シコクダケ カンバ, オホヤマレ ンゲ	1700—1800	少	著者実視
〃 十津川村	〃		〃	〃	〃	〃	〃

5. 四 國 地 方*

所在地	所属局署名 又は所属関係	経営 区名	林地名又は 所属名称	混淆樹種	海拔高 (m.)	出現度	拠 所
徳島県麻植郡木屋平村	民 有 林		剣 山	ヒメコマツ, コメツ ガ, シコクダケカン バ	1600—1850	多	高知営林局 植生調査書 及び (阿部近一) 岩田生
徳島県那賀郡沢谷村	〃		〃	〃	〃	〃	〃
徳島県美馬郡東祖谷山 村	〃		〃	〃	〃	〃	〃
愛媛県周桑郡千足山村	高知営林局 西条営林署	西条	石鎚山	シコクダケカンバ	1700—1900	少	高知営林局 植生調査書
愛媛県上浮穴郡面河村	高知営林局 松山営林署	松山	石鎚山 (面河山側)	ハリブキ, シコクダ ケカンバ	〃	多	〃
愛媛県新居郡大保木村	高知営林局 西条営林署	西条	石鎚山	シコクダケカンバ	〃	少	〃
愛媛県新居郡加茂村	〃	〃	笹ヶ峯	〃	1700—1800	〃	〃

* 本表はシコクシラベの分布を示す。

カラマツの天然分布概説

カラマツ（フジマツ，ラクエフショウ）（*Larix Kaempferi* Sargent）はモミ科に属する日本特産の落葉針葉喬木で，天然分布の北限は私の知る範囲内では奥羽地方に属する宮城県刈田郡福岡村，馬ノ神山北緯大凡 $38^{\circ}5'$ である。それより以南，関東地方を経て中部地方に及び，天然分布の南限は私の知る範囲内では静岡県周智郡水窪町山住山及び静岡県志太郡東川根村天狗石山の北緯大凡 $35^{\circ}8'$ である。天然分布の西限は石川県の白山である。本種は関東地方の奥日光一帯，尾瀬ヶ原一帯，上州白根山，奥秩父連峯，中部地方の浅間山，八ヶ岳，富士山，南アルプス連峯，中央アルプス連峯，北アルプス連峰等に可成り広大な天然林が見られる。此等の内でも奥日光，浅間山，富士山等が殊に多い（精しくは天然分布図カラマツ参照）。

本種の垂直的分布の範囲は奥羽地方に於ては大凡 900m. から 1850m. 関東地方に於ては大凡 1300 m. から 2400m. 中部地方に於ては大凡 1000m. から 2800m. の間である。天然生育地の最低は私の知る範囲内では福島県河沼郡野沢町安座山海拔大凡 900m. である。

天然生育地の最高は私の知れる範囲内では静岡，山梨両県にまたがる富士山海拔大凡 2800m. である。全般的に見て奥羽地方に於ては海拔大凡 1400m. から 1800m. 関東地方に於ては海拔大凡 1400 m. から 1900m. 中部地方に於ては海拔大凡 1400m. から 2100m. の間に於て最も繁生を見る。通常タウヒ，クロベ，アヲモリトドマツ，シラベ，コメツガ，ウラジロモミ，ゴエフマツ等の針葉樹やブナ，ミズナラ，シラカンバ，ダケカンバ等の広葉樹と混生するが又所々の崩壊跡地等に単純の大小群落が見られる。高山に於ては矮生となり恰もハヒマツの様な形をなす。

○ カ ラ マ ツ 天 然 分 布 一 覧 表

1. 奥 羽 地 方

所 在 地	所 属 局 署 名 又は所属関係	経 営 区 名	林地名又は 所属名称	混 淆 樹 種	海 拔 高 (m.)	出 現 度	提 所
宮城県刈田郡福岡村	青森営林局 白石営林署	白石	馬ノ神山 (藏王山麓)	ゴエフマツ, ミヤマ ハンノキ, ダケカン バ, ナナカマド, ミ ネザクラ, ミネカヘ デ	1550—1580	少	青森営林局 植生調査書 (村井三郎)
福島県河沼郡野沢町	民 有 林		安座山	ゴエフマツ	900	稀	著者実視
福島県南会津郡檜枝岐 村	前橋営林局 山口営林署	只見	尾瀬沼 北 方	タウヒ, ネズコ, ア ヲモリトドマツ, ダ ケカンバ, シラカン バ	1700—1800	少	〃
〃	〃	〃	硫黄沢上流 燧岳北東部	〃	1700—1850	〃	〃
〃	〃	〃	尾瀬ヶ原 東 部	〃	1400—1800	〃	〃
〃	民 有 林		尾瀬ヶ原	〃	1400—1600	稍多	〃

2. 関 東 地 方

所 在 地	所 属 局 署 名 又は所属関係	経 営 区 名	林地名又は 所属名称	混 淆 樹 種	海 拔 高 (m.)	出 現 度	提 所
群馬県利根郡片品村	民 有 林		尾瀬ヶ原 一 帯	タウヒ, ネズコ, ダ ケカンバ, シラカン バ	1400—1600	所に より 多	著者実視
〃	〃		至仏岳	アヲモリトドマツ, タウヒ, ダケカンバ	1500—1700	少	〃
〃	〃		尾瀬沼	〃	〃	稍多	〃
群馬県吾妻郡六合村	前橋営林局 草津営林署	草津	白 砂 山 白砂溪谷	コメツガ, ダケカン バ	1400—1700	少	〃
〃	〃	〃	横手山等	シラベ, アヲモリト ドマツ, ダケカンバ	1500—1700	〃	〃
群馬県吾妻郡嬬恋村	〃	〃	万座山一帯	アヲモリトドマツ, ダケカンバ	1600—1700	所に より 多	〃
〃	〃	〃	浅間山 北 面	シラベ, ウラジロモ ミ, ダケカンバ	1500—2000	多	〃
群馬県勢多郡富士見村	前橋営林局 大間岡営林署	大間々	赤城山	ウラジロモミ, ダケ カンバ, ミズナラ	1400—1600	稀	〃
群馬県多野郡上野村	前橋営林局 高崎営林署	下仁田	三 国 山 北方山地	シラベ, ヒメコマ ツ, ダケカンバ	1500—1700	少	〃
群馬県碓氷郡坂本町	〃	碓氷	剣ヶ峯	ヒメコマツ, ダケカ ンバ	1400—1600	〃	〃
〃 鳥淵村	〃	〃	〃	〃	〃	〃	〃
栃木県上郡賀郡日光町	前橋営林局 宇都宮営林署	日光	戦場ヶ原 一 帯	シラカンバ, ミズナ ラ, ウラジロモミ	1400—1700	稍多	〃

所在地	所属局署名 又は所属関係	経営 区名	林地名又は 所属名称	混 淆 樹 種	海拔高 (m.)	出現度	拠 所
栃木県上部賀郡日光町	前橋営林局 宇都宮営林署	日光	男体山 一 帯	ウラジロモミ, コメ ツガ, ダケカンバ, タウヒ	1400—2000	多	著者実視
〃	〃	〃	白根山彙	〃	1600—2200	稍多	〃
〃	前橋営林局 宇都宮営林 署及民有林	〃	中禅寺湖 畔 一 帯	〃	1300—1600	多	〃
〃	前橋営林局 今市営林署	宇都宮	茶ノ木平	ダケカンバ, ウラジ ロモミ, コメツガ	1400—1600	稍多	〃
〃	〃	〃	丹勢山	〃	1300—1400	〃	〃
〃	前橋営林局 宇都宮営林署	日光	中禅寺 湖南部 (宿堂坊 山等)	ウラジロモミ, コメ ツガ, ミズナラ, ダ ケカンバ	1300—1700	〃	〃
栃木県塩谷郡栗山村	前橋営林局 矢板営林署	鬼怒川	引馬峠	ウラジロモミ, コメ ツガ, タウヒ, ダケ カンバ	1500—1800	少	一部著者実視 元東京営林局 植生調査書
〃	〃	〃	根名草山	〃	〃	〃	〃
〃	〃	〃	野門沢上部	〃	〃	〃	〃
〃	〃	〃	太郎山	〃	〃	〃	〃
〃	〃	〃	熊野沢上部	〃	〃	〃	〃
埼玉県秩父郡大滝村	東京営林局 秩父営林署	秩父	十文字峠 大 山	シラベ, タウヒ, ア ヲモリトドマツ, ネ ズコ, テウセンゴエ フ	1500—2290	〃	著者実視
〃	〃	〃	突出峠	タウヒ, ネズコ, シ ラベ, アヲモリトド マツ	1500—1900	〃	〃
〃	〃	〃	甲武信岳	〃	1500—2400	〃	〃
〃	〃	〃	赤沢谷	ハリモミ, コメツガ	1400—1600	〃	〃
〃	〃	〃	大滝奥	シラベ, アヲモリト ドマツ, タウヒ	1500—2300	〃	一部著者実視 元東京営林局 植生調査書
〃	〃	〃	雁坂峠 雁坂嶺	クロベ, コメツガ	1500—2050	〃	著者実視
東京都西多摩郡水川町	民 有 林			シラベ, コメツガ	1700—2000	〃	〃

3. 中 部 地 方

所在地	所属局署名 又は所属関係	経営 区名	林地名又は 所属名称	混 淆 樹 種	海拔高 (m.)	出現度	拠 所
新潟県北魚沼郡湯ノ谷 村	前橋営林局 六日町営林 署及民有林		尾瀬ヶ原 北部, 景 鶴山北部	コメツガ, タウヒ, アヲモリトドマツ, シラカンバ, ダケカ ンバ	1350—1600	少	著者実視
新潟県南魚沼郡三谷村	前橋営林局 六日町営林署	清津川	白 砂 山 佐武流山		1500—1600	〃	〃
新潟県中頸城郡杉野沢 村	前橋営林局 高田営林署	妙高	妙高山彙		〃	〃	元東京営林 局施業基案 (高橋 松尾)
〃 関山村	〃	〃	〃		〃	〃	〃
新潟県西頸城郡小滝村	〃	姫川	蓮華岳 (天狗露地)	ハヒマツ	2200	稀	〃

所在地	所属局署名 又は所属関係	経営区名	林地名又は 所属名称	混 淆 樹 種	海拔高 (m.)	出現度	提 所
山梨県東山梨郡西保村	民 有 林		奥千丈岳 国師岳等	コメツガ, タウヒ	1500—2000	稍多	山 梨 県 調 査 書
〃 三富村	〃		東沢外一 (奥千丈 岳, 鷄冠 山, 破不 山等)	コメツガ, タウヒ	〃	多	〃
〃 神金村	〃		北方高地 (唐松尾等)	〃	1500—2000	稍多	〃
山梨県北巨摩郡増富村	〃		小川山— 金峯山及 木賊山	〃	1500—2300	多	〃
〃 小泉村	〃		八ヶ岳 南 部	コメツガ, タウヒ, ダケカンパ, シラカ ンバ	1500—1900	〃	著者実視
〃 大泉村	〃		〃	〃	1550—2300	〃	〃
〃 清里村	〃		〃	〃	〃	〃	〃
〃 小淵沢村	〃		〃	〃	1500—1900	〃	〃
〃 鳳来村	〃		鋸山, 雨 乞山等	コメツガ, シラベ, タウヒ	〃	稍多	〃
〃 駒城村	〃		駒ヶ岳山麓	〃	1500—2300	〃	〃
〃 清哲村	〃		鳳凰山一帯	〃	〃	少	〃
〃 円野村	〃		〃	〃	1500—2000	〃	〃
山梨県中巨摩郡宮本村	〃		金峯山麓	コメツガ, タウヒ	〃	〃	山 梨 県 調 査 書
〃 芦安村	〃		野 呂 川 流域高地 (仙丈ヶ 岳, 北ヶ 岳, 間ノ 岳)	コメツガ, シラベ, タウヒ, アヲモリト ドマツ	1500—2300	〃	著者実視
〃	〃		大崖頭山 鷲住山, 辻山等	〃	1500—1900	〃	〃
山梨県南巨摩郡身延町	〃		七面山	ダケカンパ, シラ ベ, コメツガ	1600—2000	〃	猪熊泰三
〃 西山村	〃		間ノ岳一 別当代山	〃	1500—2300	〃	吉江 汪
〃 三里村	〃		別当代山 南 部	〃	〃	〃	〃
〃 郡川村	〃		笹ヶ岳等	〃	〃	〃	〃
〃 硯島村	〃		笹ヶ岳一 青蘆山	〃	1500—2200	多	吉江汪及 寺崎 渡
〃 豊岡村	〃		大 城	コメツガ, タウヒ	1500—1600	少	元帝林施業簿
山梨県南都留郡西桂村	〃		三峠山	ウラジロモミ, タウ ヒ	1500—1700	〃	著者実視
〃 宮村	〃		〃	〃	〃	〃	〃
〃 鳴沢村	〃		富士山	シラベ, タウヒ, コ メツガ, ダケカン パ, ミヤマハンノキ	1200—2800	多 (純林) あり	〃
〃 富士上吉田市	〃		富士山	〃	〃	多 (純林) あり	〃
〃 中野村	〃		富士山麓	ツガ	1300—1400	少	〃
山梨県西八代郡上九一 色村	〃		青木ヶ原等	コメツガ, タウヒ, シラベ	1200	〃	〃

所在地	所属局署名 又は所属関係	経営 区名	林地名又は 所属名称	混 淆 樹 種	海拔高 (m.)	出現度	拠 所
山梨県西八代郡上九一色村	民 有 林		富士山 (精進登山口)	コメツガ, シラベ, タウヒ	1200—1400	少	著者実視
静岡県駿東郡須走村	東京営林局 沼津営林署	沼津	富士山	〃	1000—2500	多	〃
〃 玉穂村	〃	〃	〃	〃	1400—2600	〃	〃
〃 印野村	〃	〃	〃	〃	1400—2500	〃	〃
〃 須山村	〃	〃	〃	〃	1400—1900	〃	〃
静岡県富士郡大淵村	東京営林局 静岡営林署	静岡	〃	〃	1400—2400	〃	〃
〃 富士根村	〃	〃	〃	〃	1500—2600	〃	〃
〃 北山村	〃	〃	〃	〃	〃	〃	〃
〃 上出井村	〃	〃	〃	〃	1500—1600	少	〃
静岡県安信郡井川村	民 有 林		白根山麓 (間ノ岳 —青羅山 —笹山)	〃	1600—2300	多	近野英吉 太田勇次郎
〃	〃		赤石山麓 (間ノ岳 —荒川岳 —茶臼山 —大無間山)	〃	〃	〃	〃
静岡県榛原郡上川根村	東京営林局 千頭営林署	千頭	千頭山 (大無間山, 大根沢山, 黒法師岳北部等)	コメツガ, タウヒ	1700—2300	少	一部著者 実視 千頭営林 署調査
静岡県志太郡東川根村	〃	〃	梅地 (天狗石 山北部)	〃	1700—1800	少	千頭営林 署調査
静岡県周智郡水窪町	東京営林局 気田営林署	気多	山住山 (宮ノ沢谷)	コメツガ, ウラジロ モミ	1700	部分的多	東沢今朝太郎
長野県北佐久郡軽井沢町	民 有 林		軽井沢	ウラジロモミ	1000—1200	多	著者実視
〃	長野営林局 岩村田営林署	浅間	小 瀬	ウラジロモミ, ダケ カンバ, アカマツ, ミズナラ, ツガ	1100—1400	〃	〃
〃	〃	〃	軽井沢	〃	1100—1500	〃	〃
〃	〃	〃	沓 掛 (浅間山)	ウラジロモミ, タウ ヒ, コメツガ, シラ ベ	1100—2100	〃	〃
〃	〃	〃	追 分 (浅間山)	〃	1100—2200	〃	〃
長野県北佐久郡小沼村	長野営林局 岩村田営林署	〃	塩 野 (浅間山)	ウラジロモミ, コメ ツガ, シラベ, アマ モリトドマツ	1000—2300	稍多	〃
〃 小諸町	〃	〃	小 諸 (浅間山)	ウラジロモミ	1000—1700	〃	〃
〃 大里村	〃	〃	〃	ウラジロモミ, コメ ツガ, タウヒ	1100—2100	〃	〃
〃 芦田村	長野営林局 上田営林署	川西	蓼科山	コメツガ, シラベ	1500—2300	多	〃
〃 春日村	民 有 林		大河原峠 —蓼科山	〃	1500—2000	〃	〃
〃 協和村	〃		〃	〃	〃	〃	〃

所在地	所属局署名 又は所属関係	経営 区 名	林地名又は 所属名称	混 淆 樹 種	海拔高 (m.)	出現度	拠 所
長野県南佐久郡栄村	長野営林局 白田営林署	白田	八ヶ岳山羣	ウラジロモミ, シラ ベ, コメツガ	1500—2300	多	著者実視
〃 八畑村	民 有 林	〃	〃	〃	〃	稍多	〃
〃 白田町	長野営林局 白田営林署	白田	白 田 (大河原) (峠東方)	ダ ケ カ ン バ	1500—2000	少	〃
〃 切原村	〃	〃	白 田 (大河原) (峠東方)	〃	〃	〃	〃
〃 北牧村	〃	〃	北 牧 (八ヶ岳) (山 羣)	シラベ, コメツガ, ウラジロモミ, ダケ カンバ	1400—2300	多	〃
〃 南牧村	〃	〃	海ノ口 (八ヶ岳) (山 羣)	〃	〃	〃	〃
〃 北相木村	〃	〃	小海 (四 方原山, 御座山)	コメツガ, ミズ ナ ラ, ダケカンバ	1500—2000	稍多	〃
〃 南相木村	〃	〃	小海 (三 国山—御 座山)	〃	〃	多	〃
〃 川上村	〃	〃	五 郎 山 大文字峠 大 山 甲武信岳	シラベ, アヲモリト ドマツ, タウヒ, ネ ズコ, テウセンゴエ フ	1500—2400	〃	〃
〃	〃	〃	国 師 岳 金 峯 山 小川山等	〃	〃	〃	〃
長野県諏訪郡境村	長野営林局 諏訪営林署	八ヶ岳	八ヶ岳 山 羣	コメツガ, ア カ マ ツ, シラベ, ダケカ ンバ, アヲモリトド マツ, テウセンゴエ フ	〃	〃	〃
〃 本郷村	〃	〃	〃	〃	〃	〃	〃
〃 豊平村	〃	〃	〃	コメツガ, シラベ, ダケカンバ	〃	〃	〃
〃 北山村	〃	〃	八ヶ岳 山羣及 蓼科山	〃	〃	〃	〃
〃 原村	民 有 林	〃	八ヶ岳山羣	〃	〃	少	〃
〃 玉川村	〃	〃	〃	〃	〃	〃	〃
〃 富士見村	長野営林局 諏訪営林署	金沢	金沢 (入 笠山等)	ウラジロモミ, コメ ツガ, ダケカンバ	1600—1850	〃	〃
長野県諏訪市	民 有 林	〃	霧ヶ峯	モミ, ツガ	1500—1700	〃	〃
長野県諏訪郡下諏訪町	長野営林局 諏訪営林署	東俣	東俣 (鷲 ヶ峯等)	ウラジロモミ, サハ ラ, コメツガ	1400—1800	〃	〃
長野県上伊那郡美和村	長野営林局 伊那営林署	黒河内	美和第一 (小黒川— 入笠山)	シラベ, コメツガ	〃	稍多	〃
〃	〃	〃	美和第一 (戸台奥, 鋸山, 駒 ヶ岳)	コメツガ, タウヒ, ヒメバラモミ, ネズ コ, シラベ, アヲモ リトドマツ	1400—2300	〃	〃
〃	〃	〃	美和第二 (駒ヶ岳, 千丈ヶ岳)	〃	〃	〃	〃
〃	民 有 林	〃	—	シラベ, クロベ, コ メツガ	1400—2200	少	〃

所在地	所屬局署名 又は所屬関係	経営 区名	林地名又は 所屬名称	混 淆 樹 種	海拔高 (m.)	出現度	提 所
長野県上伊那郡伊那里村	長野営林局 伊那営林署	浦	伊那第一 (入山— 二見山)	シラベ, コメツガ, タウヒ, ネズコ	1400—2300	稍多	著者実視
〃	〃	〃	伊那里第二 (仙丈岳— 塩見岳)	〃	〃	〃	〃
〃	民 有 林	〃	—	〃	〃	〃	〃
長野県上伊那郡赤穂町	長野営林局 赤穂営林署	宮田	赤穂(駒 ヶ岳—空 木岳)	シラベ, タウヒ, コ メツガ	1600—2200	少	〃
〃 宮田村	〃	〃	宮 田 (駒ヶ岳) 山 麓	〃	〃	〃	〃
長野県上伊那郡川島村	長野営林局 諏訪営林署	横川	経ヶ岳 大滝山	コメツガ, シラベ, タウヒ	1600—2000	〃	元帝林施業 簿及横内齊
〃 南箕輪村	民 有 林	〃	北沢山	タウヒ	1600—2200	少	高坂 忍
長野県小県郡大門村	長野営林局 上田営林署	川西	大門(車 山北部)	シラベ, コメツガ, ウラジロモミ	1000—1800	稍多	著者実視
〃 和田村	〃	〃	和 田 男女倉 (茶臼山, 三峯山, 鷲ヶ峯)	〃	1500—1800	少	〃
〃 武石村	〃	〃	西内(物 見石山, 武石峯等)	〃	〃	多	〃
〃 青木村	〃	〃	奈良本山	ウラジロモミ, ヒノ キ, コメツガ	1000—1200	少	〃
〃 滋野村	〃	川東	福津(籠 ノ登山)	シラベ, コメツガ, ゴエフマツ, クロベ	1500—2225	稍多	〃
〃 福津村	〃	〃	福津(三方 ヶ峯等)	シラベ, コメツガ, ゴエフマツ, クロベ	1500—1900	少	〃
〃 和村	〃	〃	福 津 (烏帽子 岳等)	〃	〃	〃	〃
〃 長村	〃	〃	長(烏帽子 岳北部)	〃	〃	〃	〃
長野県下伊那郡大鹿村	長野営林局 赤穂営林署	大鹿	大河原 (本谷山— 大沢 岳—豊 口山)	コメツガ, タウヒ, シラベ, ネズコ	1500—2500	〃	元帝林施業簿 及久保田秀夫
〃 上村	長野営林局 飯田営林署	遠山	梨本(奥 菜白山— 聖岳)	コメツガ, シラベ, タウヒ	〃	稍多	著者実視
〃 木沢村	〃	〃	梨本, 和 田(聖岳— 加加森 山)	〃	〃	〃	〃
〃 和田村	〃	〃	池口岳	タウヒ, ヒノキ, コ メツガ	1500—2000	少	〃
長野県上水内郡戸隠村	長野営林局 長野営林署	戸隠	戸隠山麓 (五地藏 岳等)	コメツガ, ダケカン バ	1800—1995	〃	元東京営林局 植生調査書
長野県下高井郡平穏村	長野営林局 飯山営林署	中津川	小赤沢 (白砂 山—赤 石山)	シラベ, コメツガ, タウヒ	1500—1950	〃	著者実視

所在地	所属局署名 又は所属関係	経営 区名	林地名又は 所属名称	混 淆 樹 種	海拔高 (m.)	出現度	拠 所
長野県下高井郡境村	長野営林局 飯山営林署	中津川	小赤沢 (佐 武流山—白 砂山)	シラベ, コメツガ, タウヒ	1500—1950	少	著者実視
長野県下伊那郡泰阜村	民 有 林			ツガ, ヒメコマツ	1000—1100	〃	長野県総合 施業計画調 査書
〃 浪合村	〃			ツガ, ヒノキ	1200—1500	〃	〃
長野県上水内郡中土村	長野営林局 大町営林署	姫川	雨飾山	ゴエフマツ, コメツ ガ	1800—1960	〃	元東京営林局 植生調査書
長野県北安曇郡北城村	長野営林局 大町営林署 及び民有林	〃	白馬岳— 唐松岳	シラベ, タウヒ, ダ ケカンバ	1600—2400	〃	著者実視
〃 神代村	〃	〃	唐松岳— 五龍岳	〃	〃	〃	〃
〃 平村	長野営林局 大町営林署	高瀬川	大町第一 (五龍岳— 祖父岳)	シラベ, コメツガ, タウヒ, アヲモリト ドマツ, ダケカンバ	1500—2700	〃	〃
〃	〃	〃	籠川 (祖 父岳—北 葛岳)	〃	〃	〃	〃
〃	〃	〃	大町第二 (北葛岳 —檜ヶ岳 —燕岳— 飯鬼岳)	〃	〃	多	〃
長野県北安曇郡常盤村	〃	〃	飯鬼岳等	〃	1500—2650	少	〃
〃 松川村	〃	〃	有明山等	〃	〃	〃	〃
長野県南安曇郡有明村	長野営林局 松本営林署	烏川	燕岳—大 天井岳	アヲモリトドマツ, シラベ, タウヒ, ダ ケカンバ, コメツ ガ, ハヒマツ	1500—2600	多	〃
〃 西穂高村	〃	〃	常念岳等	〃	1500—2500	〃	〃
〃 烏川村	〃	〃	常念岳— 蝶ヶ岳等	〃	〃	〃	〃
〃 梓村	〃	〃	金松寺山	シラベ, タウヒ, コ メツガ	1500—2000	〃	〃
〃 安曇村	〃	安曇	鳥々 (上 高地附近 一帯)	アヲモリトドマツ, シラベ, タウヒ, ダ ケカンバ, コメツガ	1500—2700	〃	〃
〃	〃	〃	大野川 (安房山 —栗鞍岳 一帯)	〃	〃	〃	〃
〃	〃	〃	白骨温 泉附近	アナ, ウラジロモミ	1400—1500	少	〃
長野県西筑摩郡檜川村	長野営林局 奈良井営林署	檜川	羽 淵 (茶臼山 北部)	コメツガ, シラベ, タウヒ	1700—2000	〃	〃
〃	〃	坊主岳	坊主岳	〃	1600—1800	〃	元帝林施業簿
長野県西筑摩郡奈川村	長野営林局 敷原営林署	奈川	黒川 (鉢 盛山等)	〃	1500—2000	多	〃
〃 木祖村	〃	小木曾	小木曾 (鉢盛山 小鉢盛山 等)	〃	〃	〃	〃
〃 開田村	長野営林局 福島営林署	開田	開田 (鎌 ヶ峯, 道 官山等)	〃	〃	少	〃

所在地	所属局署名 又は所属関係	経営 区名	林地名又は 所属名称	混 淆 樹 種	海拔高 (m.)	出現度	提 所
長野県西筑摩郡三岳村	長野営林局 福島営林署 及民有林	三岳	三 岳 (御岳山 東部)	コメツガ, タウヒ, シラベ	1500—2300	多	元帝林施業簿
" 日義村	"	宮ノ越	宮ノ越 (駒ヶ岳 北部)	"	"	少	著者実視
" 王滝村	長野営林局 王滝営林署	御岳	濁 川 (御岳山 南部)	"	1500—2400	多	"
"	長野営林局 三浦営林署	三浦	北滝越 (御岳山 西部)	"	1500—2200	少	"
長野県西筑摩郡大桑村	長野営林局 野尻営林署	伊奈川	須 原 (駒ヶ岳 南部)	"	1600—2200	"	"
" 上松町	長野営林局 上松営林署	駒ヶ岳	駒ヶ岳 (駒ヶ岳 西部)	"	"	"	"
富山県下新川郡内山村	名古屋営林局 富山営林署	黒部	黒部奥山 (清水岳 中脊山等)	アヲモリトドマツ, ダケカンバ	1800—2100	"	"
"	"	"	黒部奥山 (後立山 連峯)	"	1700—2600	"	"
富山県中新川郡立山村	"	立山	立山山稜 (後立山 山稜)	"	"	"	"
" 白萩村	"	"	大日岳一 剣岳西部	"	"	"	"
富山県上新川郡大山村	"	"	黒部谷割 (南沢岳 一三俣華 花岳)	"	"	"	"
"	"	"	眞川谷割 (業師岳 有峯)	シラベ, アヲモリト ドマツ, ダケカンバ	"	"	"
岐阜県古城郡上宝村	名古屋営林局 船津営林署	船津	梶尾(槍 ヶ岳一穂 高岳)	シラベ, コメツガ, アヲモリトドマツ, ダケカンバ	"	稍多	"
"	"	"	外ノ谷外 四(安房 山, 四岩 山等)	"	1500—2400	少	"
"	"	"	南 双 六 (双六岳 一黒部五 郎岳等)	"	1600—2400	"	"
"	"	"	カイシヨ山	シラベ, トウヒ, ク ロベ	1500—1800	"	"
岐阜県古城郡阿会布村	"	"	北 双 六 (黒部五 郎岳一大 多和峠南 方)	コメツガ, シラベ, ミズナラ, ダケカン バ	1600—2300	"	"
岐阜県大野郡丹生川村	名古屋営林局 高山営林局	高山	岩井谷外二 (乗鞍岳 北西部)	コメツガ, シラベ, アヲモリトドマツ, ダケカンバ	1700—2500	稍多	"
" 白川村	名古屋営林局 荘川営林署	荘川	白山山稜	コメツガ, アヲモリ トドマツ, ダケカン バ	1700—2400	少	"

所在地	所属局署名 又は所属関係	経営 区名	林地名又は 所属名称	混淆樹種	海拔高 (m.)	出現度	拠 所
岐阜県益田郡高根村	名古屋営林局 久久野営林署	高根	乗鞍岳一 鎌ヶ峯一 継子岳	シラベ, コメツガ, ダケカンバ	1600—2300	少	著者実視
〃 朝日村	〃	朝日	胡桃島外 二(継子 岳西部)	〃	〃	〃	元帝林施業簿
〃 小坂町	名古屋営林局 小坂営林署	小坂	北落合 (御岳山 西部)	シラベ, コメツガ, アヲモリトドマツ, ダケカンバ	1600—2500	〃	著者実視
岐阜県恵那郡加子母村	名古屋営林局 付知営林署	裏木曾	三国山一 出ノ小路 山	コメツガ, ダケカン バ	1600—1800	〃	元帝林施業簿
〃 中津町	名古屋営林局 中津営林署	恵那	恵那山	タウヒ, シラベ, コ メツガ, ヒノキ	1600—2100	〃	〃
石川県石川郡白峯村	大阪営林局 金沢営林署	白山	白山山梨	コメツガ, シラベ, アヲモリトドマツ, ダケカンバ	1600—2200	〃	著者実視

コメツガ天然分布概況

コメツガ (*Tsuga diversifolia* Masters) はモミ科に属する日本特産の常緑針葉喬木で、天然分布の北限は私の知る範囲内では奥羽地方に属する青森県東津軽郡八甲田山彙の石倉岳、前岳の北緯大凡 $40^{\circ}41'$ である。それより以南、関東地方、近畿地方、(中国地方に欠く) 四国地方を経て九州地方に及び、天然分布の南限は大分、宮崎両県にまたがる祖母山の北緯大凡 $32^{\circ}50'$ である。米人植物学者 Wilson 氏もこの祖母山でコメツガを採集している。本種は関東地方の奥日光一帯、奥秩父連峯、中部地方の富士山、八ヶ岳、南アルプス連峯、中央アルプス連峯、北アルプス連峯、白山等には千古斧鉞の入らない広大な天然林(多く純林)が見られる。(詳しくは天然分布コメツガ参照)

本種の垂直分布の範囲は奥羽地方に於ては大凡 600m. から 1900m. 関東地方に於ては大凡 1000 m. から 2250m. 中部地方に於ては大凡 1110 m. から 2700m. 近畿地方に於ては大凡 1500m. から 1800m. 四国地方に於ては大凡 1400 m. から 1900m. 九州地方に於ては大凡 1300m. から 1700m. の間である。生育地の最低は私の知る範囲内では青森県西津軽郡深浦町、茶臼山、海拔大凡 600m. である。生育地の最高は私の知る範囲内では長野県上伊那、西筑摩両郡にまたがる木曾駒ヶ岳、海拔大凡 2700m. である。この地では灌木状をなしハヒマツと混生している。全般的に見て奥羽地方に於ては海拔大凡 900m. から 1800m. 関東地方に於ては海拔大凡 1500m. から 1800m. 中部地方に於ては海拔大凡 1500m. から 2200m. 近畿地方に於ては海拔大凡 1600m. から 1800m. 四国地方に於ては海拔大凡 1700m. から 1800m. 九州地方では海拔大凡 1700m. 辺に於て最も繁生を見る。近畿、四国、九州の各地方に於ては出現度は少い。通常、アヲモリトドマツ、シラベ、タウヒ、クロベ、アスナロ、カラマツ、ウラジロモミ、テウセンゴエフ、ゴエフマツ等の針葉樹やダケカンバ、ブナ、ミズナラ等の広葉樹と混生するが又単純の大小群落を形成する。高山に於てはハヒマツ等と混生し灌木状をなす。

○ コメツガ天然分布一覽表

1. 奥羽地方

所在地	所属局署名 又は所属関係	経営 区名	林地名又は 所属名称	混淆樹種	海拔高 (m.)	出現度	拠 所
青森県東津軽郡浜館村	青森営林局 青森営林署	八甲田	八甲田山 彙 (石倉 岳, 前岳 等)	アヲモリトドマツ, ダケカンバ	700—1400	少	村井三郎 一部著者 実視
〃 荒川村	〃	〃	八甲田山 彙 (酸ヶ 湯川流域 等)	アヲモリトドマツ, ゴエフマツ	〃	〃	著者実視
青森県上北郡十和田村	青森営林局 三本木営林署	十和田	八甲田山 彙 (松森 山等)	アヲモリトドマツ	800—1200	〃	〃
青森県中津軽郡岩木村	青森営林局 弘前営林署	弘前	岩木山	ブナ, ナナカマド	900—1400	〃	村井三郎
〃	青森営林局 鯉沢営林署	鯉ヶ沢	〃	〃	〃	〃	〃
青森県中津軽郡西目屋村	青森営林局 弘前営林署	目屋	尾太岳等	ゴエウマツ, ブナ	700—1000	〃	〃
青森県西津軽郡深浦町	青森営林局 深浦営林署	深浦	茶臼山	ネズコ, ゴエフマ ツ, ブナ, ミズナラ	600—800	〃	〃
岩手県二戸郡田山村	青森営林局 田山営林署	田山	八幡平附近	アヲモリトドマツ, ハヒマツ	900—1600	〃	著者実視
岩手県岩手郡松尾村	青森営林局 沼宮内営林署	岩手山	八幡平南部	〃	〃	〃	〃
〃	〃	〃	岩手山彙 (岩手山 —大深岳 —中倉山)	アヲモリトドマツ, ダケカンバ	900—1400	稍多	青森営林局 植生調査書 (村井三郎)
岩手県岩手郡西山村	青森営林局 雫石営林署	雫石	岩手山彙	アヲモリトドマツ, ブナ, ダケカンバ	〃	〃	〃
〃	〃	〃	大 白 森 八 瀬 森 曲 崎 山 小白森山	アヲモリトドマツ, チシマザサ	800—1200	〃	〃
〃	〃	〃	烏帽子岳 辰 森 山	〃	〃	〃	〃
岩手県岩手郡御明神村	〃	〃	三 角 山 湯ノ森山 横 岳	アヲモリトドマツ, チシマザサ	〃	少	〃
〃 滝沢村	青森営林局 盛岡営林署	姫神	岩手山彙	ブナ, ナナカマド	1200—1400	〃	〃
〃 築川村	〃	盛岡	早池峯 山 彙	アヲモリトドマツ	800—1400	〃	〃
岩手県下閉伊郡門馬村	青森営林局 川井営林署	門馬	早池峯山 彙 (早池 峯山, 高 中 嶺, 中 岳, 鶏頭 山, 毛無 森)	アヲモリトドマツ, ゴエフマツ, ヒノキ アスナロ, ダケカン バ	800—1800	多	著者実視

所在地	所属局署名 又は所属関係	経営 区名	林地名又は 所属名称	混 淆 樹 種	海拔高 (m.)	出現度	拠 所
岩手県下閉伊郡小国村	青森営林局 川井営林署	川井	早池峯山 彙 (早池 峯山, 高 檜山, 薬 師岳)	アラモリトドマツ, ゴエフマツ, ヒノキ アスナロ, ダケカン バ	800—1800	稍多	著者実視
〃	〃	〃	蓬山彙	ブナ	700—1000	少	村井三郎
岩手県下閉伊郡川井村	〃	〃	高檜山等	アラモリトドマツ, ブナ	800—1400	〃	〃
〃 大川村	青森営林局 岩泉営林署	岩泉	青松葉山 山 彙	ブナ	700—1300	〃	青森営林局 植生調査書 (村井三郎)
岩手県稗貫郡内川目村	青森営林局 花巻営林署	花巻	早池峯山彙	アラモリトドマツ, ゴエフマツ	800—1700	〃	著者実視
岩手県上閉伊郡附馬牛 村	青森営林局 遠野営林署	遠野	早池峯山彙	〃	〃	〃	〃
〃 豊間根村	青森営林局 宮古営林署	宮古	蓬 山 彙 (蓬山, 高滝森)	ブナ, ゴエフマツ, ミヅナラ	700—1000	〃	青森営林局 植生調査書 (村井三郎)
〃 甲子村	青森営林局 大槌営林署	釜石	片葉山	〃	700—1200	〃	〃
〃	〃	〃	五葉山	ヒノキアスナロ, ゴ エフマツ, ミヅナラ	700—1300	稍多	〃
岩手県気仙郡唐丹村	青森営林局 盛岡営林署	気仙	〃	〃	〃	少	〃
〃 日頃市村	〃	〃	〃	〃	〃	〃	〃
〃 上有住村	〃	〃	〃	〃	〃	稍多	〃
岩手県膽沢郡若柳村	青森営林局 水沢営林署	水沢	焼石山	〃	〃	少	〃
宮城県刈田郡七ヶ宿村	青森営林局 白石営林署	白石	蔵王山彙	アラモリトドマツ, ダケカンバ, ミヤマ ナラ	1300—1700	少	著者実視
〃 宮村	〃	〃	〃	〃	〃	〃	〃
宮城県柴田郡川崎町	青森営林局 仙台営林署	仙台	〃	〃	1300—1600	〃	〃
秋田県鹿角郡宮川村	秋田営林局 花輪営林署	熊沢	八幡平一帯	アラモリトドマツ, ナナカマド	800—1200	〃	〃
秋田県仙北郡田沢村	秋田営林局 生保内営林署	玉川	〃	〃	〃	〃	〃
〃	〃	〃	烏帽子岳	〃	800—1000	〃	佐伯直臣
〃	〃	〃	焼 山	〃	800—1300	〃	〃
〃	〃	〃	大白森	〃	800—1200	〃	〃
〃	〃	〃	小白森山	〃	800—1100	〃	〃
〃	民 有 林	〃	湯ノ森山	〃	800—1300	〃	〃
秋田県北秋田郡前田村	秋田営林局 米内沢営林署	小又	森吉山	〃	〃	〃	著者実視
〃 大阿仁村	秋田営林局 阿仁合営林署	大又	〃	〃	〃	〃	〃
秋田県鹿角郡大湯町	秋田営林局 毛馬内営林署	大湯	十和田	—	—	—	村松七郎
山形県南村山郡東沢村	秋田営署局 山形営林署	山形	蔵王山彙	アラモリトドマツ, ダケカンバ, ミヤマ ナラ	1300—1600	少	著者実視
〃 堀田村	〃	〃	〃	〃	1200—1500	〃	〃
〃 中川村	〃	〃	〃	〃	1300—1600	〃	〃

所在地	所属局署名 又は所属関係	経営 区名	林地名又は 所属名称	混 淆 樹 種	海拔高 (m.)	出現度	拠 所
山形県西置賜郡南小国村	秋田営林局 小国営林署	小国	飯豊山麓	ゴエフマツ, ミヅナ ラ	1200—1800	少	著者実視
山形県南置賜郡中津川村	秋田営林局 米沢営林署	米沢	榑 峯 飯森山	アヲモリトドマツ, ゴエフマツ, ヒノキ アスナロ	1300—1500	〃	秋田営林局 調 査 書
〃 三沢村	〃	〃	榑 峯	〃	〃	〃	〃
〃 南原村	民 有 林		吾妻山麓	アヲモリトドマツ, ゴエフマツ, ダケカ ンバ	1300—1900	〃	秋田営林局 植生調査書 及結城嘉美
〃 山上村	〃	〃	〃	〃	〃	〃	〃
福島県耶麻郡吾妻村	前橋営林局 猪苗代営林署	猪苗代	吾妻山麓 一切経山 麓	アヲモリトドマツ, ゴエフマツ, ネコシ デ	1300—1800	稍多	元東京営林局 調査書 (武田久吉, 栗田勲)
〃 檜原村	〃	〃	吾妻山麓	〃	〃	〃	〃
福島県信夫郡土湯村	前橋営林局 福島営林署	信夫	吾妻山麓 一切経山 麓	アヲモリトドマツ, ゴエフマツ, ネズ コ, ダケカンバ	〃	〃	〃
〃 水保村	〃	〃	一切経山麓	〃	〃	〃	〃
〃 庭坂村	〃	〃	〃	〃	〃	〃	〃
福島県耶麻郡一ノ木村	前橋営林局 喜多方営林署	喜多方	飯豊山麓	ゴエフマツ	1300—1700	少	著者実視
福島県南会津郡館岩村	前橋営林局 山口営林署	山口	荒海山 枯木山 田代山 白身山 帝釈山	アヲモリトドマツ, タウヒ, ゴエフマ ツ, ネズコ, アスナ ロ	1400—1800	稍多	〃
〃 荒海村	前橋営林局 若松営林署 及民有林	若松	荒海山麓	ゴエフマツ, ネズ コ, アスナロ	1400—1500	少	福島県庁 調 査 書
〃 田島町	民 有 林		男鹿岳等	アスナロ, ダケカン バ, ネズコ	1400—1700	〃	〃
福島県南会津郡檜枝岐村	前橋営林局 山口営林署	山口	帝釈山系 一帯(帝 釈山, 引 馬峠, 赤 安山等	アヲモリトドマツ, ネズコ, ダケカンバ	1400—1800	稍多	著者実視
〃	〃	〃	沼山峠 尾瀬沼	タウヒ, ネズコ, ア ヲモリトドマツ, ゴ エフマツ, ダケカン バ	1500—1700	〃	〃
〃	〃	只見	燧岳一帯	アヲモリトドマツ, タウヒ, ネズコ, ダ ケカンバ, アナ	1500—1800	〃	〃
〃	〃	〃	丸山岳	アヲモリトドマツ, ネズコ, アカツゲ	〃	少	元東京営林局 植生調査書
〃	〃	〃	高幽山	〃	1500—1700	〃	〃
〃	〃	〃	駒ヶ岳	ネズコ, アヲモリト ドマツ, タウヒ, プ ナ, ダケカンバ	1500—1800	稍多	〃
〃	〃	〃	窓明山	〃	1500—1700	少	〃
〃	〃	〃	坪入山	〃	〃	〃	〃
〃	〃	〃	大杉岳	〃	1500—1800	〃	〃
〃	〃	〃	奥只見川 流域一帯	タウヒ, ゴエフマ ツ, プナ	1000—1700	稍多	福島県庁 調査書及 一部著者 実視

所在地	所屬局署名 又は所屬関係	経営 区名	林地名又は 所屬名称	混 淆 樹 種	海拔高 (m.)	出現度	拠 所
福島県南会津郡旭田村	民 有 林	只見	大日岳 大倉岳	クロベ, ヒノキアス ナロ	1500—1700	稍多	福島県庁 調 査 書
福島県南会津郡朝日村	前橋営林局 山口営林署	〃	朝日岳	アヲモリトドマツ, ネズコ, アカツゲ	1500—1600	少	元東京営林局 植生調査書
〃	〃	〃	丸山岳	〃	1500—1800	〃	〃
〃	〃	〃	高幽山	〃	1500—1700	〃	〃
〃	〃	〃	坪入山	アヲモリトドマツ, タウヒ, ネズコ, ダ ケカンバ	〃	〃	〃
福島県南会津郡大川村	〃	〃	窓明山	〃	〃	〃	〃
〃	〃	〃	坪入山	〃	〃	〃	〃
福島県南会津郡伊北村	〃	〃	朝日岳	アヲモリトドマツ, ネズコ, アカツゲ	1500—1600	〃	〃
〃	〃	〃	丸山岳	〃	1500—1800	〃	〃

2. 関 東 地 方

所在地	所屬局署名 又は所屬関係	経営 区名	林地名又は 所屬名称	混 淆 樹 種	海拔高 (m.)	出現度	拠 所
栃木県塩谷郡三依村	前橋営林局 今市営林署	男鹿川	鹿又岳	アスナロ, ダケカン バ	1500—1700	多	元東京営林局 植生調査書
〃	〃	〃	男鹿岳	〃	〃	少	〃
栃木県塩谷郡藤原村	前橋営林局 矢板営林署	塩原	高原山藁 (釈迦岳等)	タウヒ, ダケカンバ	〃	多	〃
〃 玉生村	〃	〃	高原山藁	〃	〃	〃	〃
〃 泉村	〃	〃	〃	〃	〃	〃	〃
〃 塩原町	〃	〃	〃	〃	〃	〃	〃
栃木県那須郡高林村	民 有 林		鹿又岳	アスナロ, ダケカン バ	〃	少	〃
栃木県塩谷郡栗山村	前橋営林局 今市営林署	鬼怒川	枯木山	アヲモリトドマツ, ダケカンバ	〃	多	元東京営林局 植生調査書
〃	〃	〃	三河沢 馬坂沢 尾 根	ダ ケ カ ン バ	〃	少	一部著者実視
〃	〃	〃	明神岳	〃	1300—1500	〃	〃
〃	〃	〃	日加倉山	〃	〃	〃	〃
〃	〃	〃	田代山	〃	〃	〃	〃
〃	〃	〃	無砂谷尾根	〃	〃	多	〃
〃	〃	〃	黒岩山	アヲモリトドマツ, アスナロ, ネズコ	1500—1800	少	〃
〃	〃	〃	鬼怒沼	ネズコ	〃	多	〃
〃	〃	〃	根名草山	アヲモリトドマツ, ネズコ	〃	少	〃
〃	〃	〃	手白沢尾根	アヲモリトドマツ	1400—1800	多	〃
〃	〃	〃	太郎山 北 方	アヲモリトドマツ, タウヒ	〃	〃	〃
〃	〃	〃	錯 沢	〃	1300—1800	少	〃
〃	〃	〃	熊野沢	〃	〃	〃	〃
〃	〃	〃	深沢尾根	〃	〃	〃	〃
〃	〃	〃	女峯山 (北側)	アヲモリトドマツ, ダケカンバ	〃	〃	〃

所在地	所属局署名 (又は所属関係)	経営 区 名	林地名又は 所属名称	混 淆 樹 種	海拔高 (m.)	出現度	拠 所
栃木県上都賀郡日光町	前橋営林局 今市営林署	宇都宮	女 峯 山 (東南側)	アヲモリトドマツ, ダケカンバ	1300—1800	多	著者実視
〃	〃	〃	男体山 (東方)	ウラジロモミ, ダケ カンバ	1200—1700	〃	〃
〃	前橋営林局 宇都宮営林署	日光	中禪寺湖 周辺一帯	ウラジロモミ, クロ ベ, アスナロ	1200—1800	稍多	〃
〃	〃	〃	奥 日 光 (湯本, 白根山一 帯, 切込 刈込)	アヲモリトドマツ, クロベ, アスナロ	〃	多	〃
栃木県上都賀郡足尾町	前橋営林局 大間間営林署	足尾	大 平 山 皇 海 山 庚 申 山 二子山等	クロベ	1300—1800	〃	大間間営林 署調査書
群馬県利根郡片品村	民 有 林		白 根 山 燕 巢 山 見 鬼 沼山	アヲモリトドマツ, ダケカンバ	1300—1800	〃	著者実視
〃	前橋営林局 沼田営林署	東入	黒岩山 一 帯	シラベ, アヲモリト ドマツ, ダケカンバ	〃	少	元東京営林 局調査書
〃	民 有 林		尾瀬沼 三平峠 一 帯	タウヒ, アヲモリト ドマツ, ネズコ, ダ ケカンバ	1400—1800	稍多	著者実視
〃	〃		菖蒲平 一 帯	アヲモリトドマツ, ネズコ, ダケカンバ	〃	〃	〃
〃	〃		尾瀬ヶ原 一 帯	タウヒ, アヲモリト ドマツ, ネズコ	1350—1500	少	〃
〃	〃		至仏岳	アヲモリトドマツ, タウヒ, ネズコ, ゴ エフマツ	1400—1800	〃	〃
〃	前橋営林局 沼田営林署	東入	武尊山	アヲモリトドマツ, ダケカンバ	〃	〃	元東京営林 局森林調査簿
群馬県利根郡赤城根村	〃	根利	根 利 川 栗原川上 流域一帯	ネズコ, アナ, ミヅ ナラ	〃	稍多	著者実視
〃	〃	〃	赤城山麓 (小黒檜 山等)	〃	1400—1600	少	〃
群馬県利根郡水上町	前橋営林局 後閑営林署	藤原	至仏岳 (西側)	アヲモリトドマツ, ゴエフマツ	1500—1700	〃	前橋営林局 施業基案
群馬県勢多郡富士見村	民 有 林		赤 城 山 (小鳥ヶ 島等)	ウラジロモミ, イチ キ, ネズコ	1400	〃	著者実視
群馬県吾妻郡草津町	前橋営林局 草津営林署	草津	白根山 一 帯	アヲモリトドマツ, ダケカンバ	1400—1800	多	〃
〃 六合村	〃	〃	白根山一 横手山	アヲモリトドマツ, シラベ, カラマツ, ダケカンバ	〃	〃	〃
〃	〃	〃	白砂山	ダケカンバ	〃	少	〃
〃 嬬恋村	〃	〃	万座山 一 帯	アヲモリトドマツ, シラベ, カラマツ, ダケカンバ	〃	多	〃
〃	〃	〃	万座山一 四阿山	〃	〃	〃	小暮 保
〃	〃	〃	浅間山麓 北部一帯	アヲモリトドマツ, シラベ, ダケカンバ	〃	〃	著者実視

所 在 地	所 属 局 署 名 又は所属関係	経 営 区 名	林地名又は 所属名称	混 濁 樹 種	海 拔 高 (m.)	出現度	拠 所
群馬県甘楽郡小坂村	前橋営林局 高崎営林署	下仁田	蔵 平	ヒノキ	1000	稀	著者実視
〃 月形村	〃	〃	〃	ミズナラ	1000—1180	少	〃
群馬県甘楽郡西牧村	〃	〃	千ヶ平 八風山 荒船山	ハリモミ, ツガ, ウ ラジロモミ	1200—1400	〃	〃
〃 尾沢村	〃	〃	荒 船 山 兜岩山等	〃	〃	〃	〃
群馬県多野郡上野村	〃	〃	三国山— 小倉山間	ウラジロモミ, ゴエ フマツ	1100—1800	〃	〃
〃	〃	〃	諏 訪 山 本谷一帯	〃	1100—1500	稍多	〃
〃 中里村	〃	〃	高 畑	イヌブナ, ケヤキ	1000—1250	少	〃
埼玉県秩父郡大滝村	東京営林局 秩父営林署	秩父	三国山 一 帯	シラベ, ウラジロモ ミ, ゴエフマツ, ダ ケカンバ	1200—1700	稍多	〃
〃	〃	〃	十文字峠 大 山 甲武信岳 破 不 山 雁坂峠等	タウヒ, シラベ, ア ヲモリトドマツ	1300—2250	多	〃
〃	〃	〃	大 滝 奥 (唐松尾 山, 大洞 山, 雲取 山)	タウヒ, シラベ, ア ヲモリトドマツ, ゴ エフマツ	1300—2000	〃	〃
〃	〃	〃	天目山麓	ウラジロモミ, タウ ヒ, ゴエフマツ	1300—1700	少	〃
埼玉県秩父郡荒川村	〃	〃	〃	〃	〃	〃	〃
埼玉県秩父郡大滝村	東大演習林	〃	突 出 峠 白 泰 山 赤 沢 山 柳小屋等	ゴエフマツ, ウラジ ロモミ, ハリモミ, ヒノキ	1200—1700	稍多	〃
〃	東京営林局 秩父営林署	秩父	白泰山奥 両神山方面	ゴエフマツ, ウラジ ロモミ, ヒノキ	〃	〃	〃
〃	民 有 林	〃	三峯山	ウ ラ ジ ロ モ ミ	1100—1300	少	〃
東京都西多摩郡永川町	〃	〃	雲取山— 天目山	〃	1200—1700	〃	〃
神奈川県足柄上郡三保村	東京営林局 平塚営林署	世附	世 附	ウラジロモミ, ハリ モミ, プナ	1100—1500	〃	元帝林施業簿
〃	民 有 林	〃	蛭ヶ岳	ウラジロモミ, ハリ モミ	〃	稍多	神奈川県 博物調査書 及中村守一
〃	〃	〃	塔ヶ岳	〃	1100—1600	〃	〃
〃	〃	〃	丹沢山	〃	1100—1500	〃	〃
神奈川県足柄上郡鳥屋村	〃	〃	〃	〃	〃	〃	〃
神奈川県足柄上郡宮ヶ瀬村	〃	〃	〃	〃	〃	〃	〃
〃	〃	〃	塔ヶ岳 (北方)	〃	〃	〃	〃
神奈川県足柄上郡鳥屋村	〃	〃	蛭ヶ岳 (北方)	〃	1100—1600	〃	〃
〃 青根村	〃	〃	蛭ヶ岳 (西方) 檜洞丸山	〃	〃	〃	〃

3. 中部地方

所在地	所属局署名 又は所属関係	経営 区 名	林地名又は 所属名称	混 淆 樹 種	海拔高 (m.)	出現度	提 所
新潟県北蒲原郡赤谷村	前橋営林局 新発田営林署	新発田	飯豊山彙	ゴエフマツ, プナ, ミズナラ	1300—1800	少	著者実視
新潟県東蒲原郡豊栄村	前橋営林局 村松営林署	東蒲原	〃	〃	〃	〃	〃
新潟県北魚沼郡湯ノ谷村	前橋営林局 六日町営林署	北魚沼	只見川 上流域	ゴエフマツ, タウ ヒ, プナ, ミズナラ	〃	稍多	〃
〃	前橋営林局 六日町営林署 (一部民 有林)	〃	駒ヶ岳	ダケカンバ	〃	少	〃
〃	前橋営林局 六日町営林署	〃	中ノ岳	〃	〃	〃	〃
新潟県南魚沼郡東村	〃	〃	駒ヶ岳	〃	〃	〃	〃
〃 五十沢村	〃	〃	中ノ岳	〃	〃	〃	〃
新潟県南魚沼郡三国村	〃	清津川	苗場山	アラモリトドマツ, ネコシデ	1400—1800	〃	〃
〃	〃	〃	白砂山 佐武流山	ネコシデ	1300—1800	〃	〃
新潟県中頸城郡杉野沢村	前橋営林局 高田営林署	妙高	金山	アラモリトドマツ, ダケカンバ, ウラジ ロカンバ	1200—2000	多	元東京営林局 植生調査書
〃	〃	〃	天狗原山	〃	〃	〃	〃
〃	〃	〃	柳原岳	〃	〃	〃	〃
〃	〃	〃	地藏山 (女婁山)	〃	〃	〃	〃
〃	〃	〃	黒沢岳	〃	〃	〃	〃
〃	〃	〃	赤倉山	〃	〃	〃	〃
〃	〃	〃	乙婁山	〃	〃	〃	〃
〃	〃	〃	打山	ゴエフマツ, プナ, ダケカンバ	〃	〃	〃
〃	〃	〃	焼山	アラモリトドマツ, ゴエフマツ, プナ, ダケカンバ	〃	〃	〃
〃	〃	〃	薬師岳	〃	1200—1800	〃	〃
〃	〃	〃	高婁山	〃	1200—2200	〃	〃
〃	〃	〃	彌八岳	〃	1200—1900	〃	〃
〃	〃	〃	三田原山	〃	〃	〃	〃
新潟県中頸城郡関山村	〃	〃	妙高山 一帯	アラモリトドマツ, ダケカンバ, ハヒマ ツ	1200—2000	〃	〃
〃	〃	〃	打山	ゴエフマツ, ダケカ ンバ	〃	〃	〃
新潟県西頸城郡上早川村	〃	姫川	打山 焼山西部	ダケカンバ	〃	少	〃
〃 根知村	〃	〃	雨節山一帯	〃	1200—1900	稍多	〃
〃 西海村	〃	〃	金山, 書 閣山等	〃	1200—2000	少	〃
新潟県西頸城郡小滝村	〃	〃	蓮華山	アラモリトドマツ, ダケカンバ	1400—2000	〃	著者実視
〃	〃	〃	雪倉岳	〃	〃	稍多	〃
〃	〃	〃	朝日岳	〃	〃	〃	〃

所在地	所属局署名 又は所属関係	経営 区名	林地名又は 所属名称	混 淆 樹 種	海拔高 (m.)	出現度	拠 所
新潟県西頸城郡小滝村	前橋営林局 高田営林署	姫川	岩菅山一 乗鞍岳	ダケカンバ	1400—1800	少	著者実視
山梨県東山梨郡西保村	民 有 林		奥千丈岳 一國師岳 等	シラベ, タウヒ, ア ヲモリトドマツ	1300—2000	多	山梨県庁 調 査 書
〃 三富村	〃		鷄冠山一 破不山一 雁坂峠等	〃	〃	〃	〃
〃 神金村	〃		唐松尾山等	〃	〃	〃	〃
山梨県北都留郡丹波山村	〃		大洞山一雲 取山西部	〃	〃	稍多	〃
山梨県北巨摩郡増富村	〃		八幡山一 小川山一 横尾山	〃	〃	〃	〃
〃 小泉村	〃		八ヶ岳 南 部	アヲモリトドマツ, シラベ, ダケカンバ	1500—2300	多	著者実視
〃 大泉村	〃		〃	〃	〃	〃	〃
〃 清里村	〃		〃	〃	〃	稍多	〃
〃 小淵沢村	〃		〃	〃	〃	〃	〃
〃 鳳来村	〃		雨乞山 大岩 山 鋸 山	シラベ, タウヒ, ア ヲモリトドマツ, ダ ケカンバ	1300—2100	多	〃
〃 菅原村	〃		日向山 大岩山	〃	〃	〃	〃
〃 駒城村	〃		駒ヶ岳山麓 アサヨ峯	〃	〃	〃	〃
〃 円野村	〃		燕頭山等	ダケカンバ	〃	〃	〃
〃 清哲村	〃		鳳 凰 山 辻 山 千頭星山	シラベ, タウヒ, ア ヲモリトドマツ, ダ ケカンバ	〃	〃	〃
山梨県中巨摩郡宮本村	〃		金峯山麓 南 部	シラベ, アヲモリト ドマツ	1300—2000	〃	山梨県庁 調 査 書
〃 芦安村	〃		野 呂 川 流域高地 一帯 (辻 山, 鳳凰 山, アサ ヨ峯, 熊 丈岳, 北 岳, 間ノ 岳等)	シラベ, アヲモリト ドマツ, タウヒ, ダ ケカンバ	1300—2100	〃	著者実視
〃 平林村	〃		櫛形山	シラベ, アヲモリト ドマツ	1300—2050	少	丸山尙敏
山梨県南巨摩郡西山村	〃		間ノ岳一 別当代山	シラベ, タウヒ, ア ヲモリトドマツ, ダ ケカンバ	1400—2100	多	吉江 汪
〃 三里村	〃		別当代山 南 部	〃	〃	〃	〃
〃 都川村	〃		犬黒山 笹ヶ岳	〃	〃	〃	〃
〃 硯島村	〃		青 蘿 山 東部一帯	〃	〃	〃	〃
〃 身延町	〃		七面山	タウヒ, シラベ, ア ヲモリトドマツ, ダ ケカンバ	1500—1900	稍多	猪熊泰三
〃 豊岡村	〃		安倍峠附近	ウラジロモミ, プナ	1400—1600	少	吉江 汪
〃 睦合村	〃		十枚山等	〃	〃	〃	〃

所在地	所属局署名 又は所属関係	経営 区名	林地名又は 所属名称	混 淆 樹 種	海拔高 (m.)	出現度	提 所
山梨県東八代郡芦川村	民 有 林		黒岳 笛刀ヶ岳 王岳東部	ウラジロモミ, ミズ ナラ	1300—1700	稍多	山梨県庁 調 査 書
〃 黒駒村	〃		御坂山 黒 岳	〃	〃	少	〃
山梨県西八代郡上九一 色村	〃		王 岳	〃	1300—1600	〃	〃
〃	〃		富士山麓 (青木ヶ 原等)	ウラジロモミ, タウ ヒ, シラベ, プナ	1200—1400	多	著者実視
山梨県南都留郡鳴沢村	〃		富士山	シラベ, カラマツ	1200—2600	〃	〃
〃 富士吉田市	〃		〃	〃	1200—2400	〃	〃
〃 西桂村	〃		三ツ峠山	イラモミ, タウヒ, ウラジロモミ	1400—1700	少	〃
静岡県駿東郡須走村	東京営林局 沼津営林署 及民有林	沼津	富士山	シラベ, タウヒ	1200—2300	多	〃
〃 玉穂村	〃	〃	〃	〃	1200—1900	〃	〃
〃 印野村	〃	〃	〃	シラベ, タウヒ, ア スナロ	1200—2200	〃	〃
静岡県富士郡大淵村	東京営林局 静岡営林署	静岡	〃	シラベ, タウヒ, カ ラマツ, ウラジロモ ミ	〃	〃	〃
〃 富士根村	〃	〃	〃	〃	〃	〃	〃
〃 北山村	〃	〃	〃	〃	1200—2600	〃	〃
静岡県志太郡東川根村	東京営林局 千頭営林署	千頭	梅 地 (七ヶ峯 天狗岩山 等)	ウラジロモミ	1500—1800	少	〃
静岡県安倍郡井川村	民 有 林		赤石山麓 白根山麓 一帯	シラベ, アヲモリト ドマツ, タウヒ	1500—2500	多	近野英吉
静岡県榛原郡上川根村	東京営林局 千頭営林署	千頭	千頭山 一 帯	タウヒ, ハリモミ, ウラジロモミ, プナ	1500—2200	稍多	著者実視
静岡県周智郡熊切村	東京営林局 気田営林署	気多	気 多	ウラジロモミ, ハリ モミ, イラモミ	1500—1800	〃	元帝林施業簿
〃 気多村	〃	〃	〃	〃	〃	〃	〃
〃 水窪町	〃	〃	気 多 (門街山奥)	ウラジロモミ, ハリ モミ, イラモミ, プ ナ	〃	多	著者実視
〃	東京営林局 水窪営林署	水窪	地頭方 (戸中山)	ウラジロモミ, シラ ネマツハダ, タウ ヒ, ヒノキ, プナ	1500—2000	〃	〃
〃	〃	〃	白倉山	〃	〃	〃	〃
長野県北佐久郡軽井沢 町	長野営林局 岩村田営林署	浅間	浅間山麓	ウラジロモミ, タウ ヒ, シラベ, アヲモ リトドマツ	1600—2300	稍多	〃
〃 小沼村	〃	〃	〃	〃	〃	〃	〃
〃 大里村	〃	〃	〃	〃	〃	〃	〃
〃 三井村	〃	〃	八風山一 物見山	ハリモミ, ツガ	1300	少	〃
〃 志賀村	〃	〃	物見山	〃	1300—1350	〃	〃
〃 芦田村	〃	川西	蓼科山麓	タウヒ, シラベ	1600—2100	多	〃
〃 協和村	民 有 林		〃	〃	〃	稍多	〃
〃 春日村	〃		〃	〃	1600—2000	〃	〃

所 在 地	所 属 局 署 名 又は所属関係	経 営 区 名	林地名又は 所属名称	混 淆 樹 種	海拔高 (m.)	出現度	拠 所
長野県南佐久郡栄村	長野営林局 白田営林署	白田	八ヶ岳 山 彙	タウヒ, シラベ, ア ヲモリトドマツ, カ ラマツ, ダケカンバ	1500—2200	多	著者実視
〃 八畑村	民 有 林		〃	〃	〃	〃	〃
〃 北牧村	長野営林局 白田営林署	白田	〃	〃	1500—2400	〃	〃
〃 南牧村	〃	〃	〃	〃	〃	〃	〃
〃 南切村	〃	〃	〃	ウラジロモミ, カラ マツ, ダケカンバ	1500—1800	少	〃
〃 白田町	〃	〃	〃	〃	〃	〃	〃
〃 内山村	〃	〃	物見山 荒船山	ウラジロモミ, ダケ カンバ	1300—1400	〃	〃
〃 田口村	〃	〃	兜岩山	〃	1300—1550	〃	〃
〃 北相木村	〃	〃	御座山彙	タウヒ, シラベ, ウ ラジロモミ, ネズ コ, ダケカンバ	1300—2000	多	〃
〃 南相木村	〃	〃	三国山西方 御座山	タウヒ, シラベ, ネ ズコ, ウラジロモミ	1400—2100	〃	〃
〃 川上村	〃	〃	三 国 山 十文字峠 大 山 甲武信岳	タウヒ, シラベ, ネ ズコ, カラマツ, テ ウセンゴエフ, ダケ カンバ, アオモリト ドマツ	〃	〃	〃
〃	〃	〃	国師ヶ岳 朝日岳 金 峯 山	タウヒ, シラベ, ア ヲモリトドマツ, ダ ケカンバ	1400—2200	〃	〃
〃	〃	〃	小川山 横尾山	〃	1400—2100	〃	〃
長野県諏訪郡境村	長野営林局 諏訪営林署	八ヶ岳	八ヶ岳 山 彙	タウヒ, シラベ, ア ヲモリトドマツ, カ ラマツ	1400—2000	〃	〃
〃 本郷村	〃	〃	〃	〃	1400—2100	〃	〃
〃 原村	民 有 林		〃	〃	1400—2100	〃	〃
〃 豊平村	長野営林局 諏訪営林署	八ヶ岳	〃	〃	1400—2200	〃	〃
〃 北山村	〃	〃	八ヶ岳山 彙, 蓼科 山彙	タウヒ, シラベ, ア ヲモリトドマツ, カ ラマツ	〃	〃	〃
〃 富士見村	〃	金沢	入笠山 釜無山	シラベ, ウラジロモ ミ, タウヒ, カラマ ツ	1400—1800	少	〃
〃 落合村	民 有 林		釜無山 白岩岳	タウヒ, ウラジロモ ミ, シラベ, カラマ ツ	1400—1900	稍多	〃
〃 下諏訪町	長野営林局 諏訪営林署	東俣	東 俣 (鷲ヶ峯等)	ウラジロモミ, カラ マツ	1400—1700	少	〃
長野県上伊那郡美和村	長野営林局 伊那営林署 及び民有林	黒河内	美和第一 (小黒川 入笠山, 釜無山)	タウヒ, シラベ	1500—1900	〃	〃
〃	〃	〃	美和等一 (戸台奥 鋸山, 駒 ヶ岳)	タウヒ, シラベ, ア ヲモリトドマツ, ネ ズコ	1400—2200	多	〃
〃	〃	〃	美和第二 (駒ヶ岳) 仙丈ヶ岳	〃	〃	〃	〃

所 在 地	所 属 局 署 名 又は所属関係	経 区 名 営	林地名又は 所 属 名 称	混 淆 樹 種	海拔高 (m.)	出現度	採 所
長野県上伊那郡伊那里村	長野営林局 伊那営林署 及び民有林	浦	伊那里第一 (入山一 二見山)	タウヒ, シラベ, ア ヲモリトドマツ, ネ ズコ	1400—2200	多	著者実視
〃	〃	〃	伊那里第二 (仙丈ヶ岳 一塩見岳)	〃	〃	〃	〃
長野県上伊那郡赤穂町	長野営林局 赤穂営林署	宮田	赤 穂 (駒ヶ岳一 空木岳)	タウヒ, シラベ, ア ヲモリトドマツ	1500—2100	〃	〃
〃 宮田村	〃	〃	宮 田 (駒ヶ岳一 烏帽子岳)	〃	1500—2700	〃	〃
〃 伊那町	民 有 林	〃	小 黒 山 将基頭山	〃	1500—2100	〃	〃
〃 飲鳥村	〃	〃	空木岳一 念丈ヶ岳	〃	〃	〃	〃
〃 七久保村	〃	〃	念丈ヶ岳 烏帽子岳	〃	〃	〃	〃
〃 川島村	長野営林局 諏訪営林署	横川	横川 (坊 主岳, 経 ヶ岳, 王 滝山)	タウヒ, シラベ	〃	〃	〃
〃 西春近村	民 有 林	〃	権現山等	タウヒ, シラベ, ヒ ノキ	1500—1720	少	〃
〃 中沢村	〃	〃	戸倉山 一 帯	コメツガ, タウヒ, イラモミ	1400—1800	多	小泉秀雄
及び伊那里村	〃	〃	鹿 塩 天河原 (入山一 本谷山一 大沢岳一 尾高山)	タウヒ, ネズコ, シ ラベ, アオモリトド マツ	1500—2200	〃	著者実視
長野県下伊那郡大鹿村	長野営林局 赤穂営林署	大鹿	梨 本 (尾高山 一大沢山 一聖岳)	〃	〃	〃	〃
〃 上村	長野営林局 飯田営林署	遠山	梨本, 和 田 (聖岳 一加加美 山)	〃	〃	〃	〃
〃 木沢村	〃	〃	和 田 (池口岳等)	シラベ, タウヒ, ネ ズコ	〃	〃	〃
〃 和田村	〃	〃	和 田 (鶏冠山 白倉山北 部)	〃	〃	〃	〃
〃 八重河内村	長野営林局 飯田営林署 及び民有林	〃	飯 田 (鬼面山一 氏栗山)	タウヒ, ネズコ	1500—1800	稍多	元帝林施業簿
〃 喬木村	長野営林局 飯田営林署	飯田	神 稻 (大西山等)	〃	1500—1700	〃	〃
〃 神稲村	〃	〃	念丈ヶ岳 安平路山 摺古木山	タウヒ, シラベ, ヒ ノキ	1450—2100	多	小泉秀雄
長野県飯田市	民 有 林	〃	会 地 (小黒川)	タウヒ, ヒノキ	1500—1600	稍多	元帝林施業簿
長野県下伊那郡清内路村	長野営林局 飯田営林署	飯田	滝ノ入	タウヒ, シラベ, ヒ ノキ, サハラ	〃	〃	〃
〃 市田村	民 有 林	〃	大島山	〃	〃	〃	〃
〃 大島村	〃	〃	〃	〃	〃	〃	〃

所在地	所属局署名 又は所属関係	経営 区名	林地名又は 所属名称	混淆樹種	海拔高 (m.)	出現度	拠所
長野県小県郡西内村	長野営林局 上田営林署	川西	西内 山ノ神	ウラジロモミ, サハ ラ, トウヒ	1100—1950	多	長野営林局 施業基案
〃 青木村	〃	〃	奈良本山	サハラ, ヒノキ, ウ ラジロモミ	1100—1600	〃	〃
〃 室賀村	〃	〃	鷹山	ツガ, スギ	—	少	〃
〃 大門村	〃	〃	大門 (車山北部)	タウヒ, カラマツ, シラベ, ウラジロモ ミ, ネズコ	1100—1900	多	著者実視
〃 和田村	〃	〃	和田 男女倉 (鷲ヶ峯 三峯山, 茶白山)	〃	1100—2000	〃	〃
〃 武石村	〃	〃	西内 (物見石 山—武石 峯)	〃	1100—1900	〃	〃
〃 滋野村	〃	川東	福津 (籠ノ登 等)	タウヒ, ネズコ, シ ラベ, ゴエフマツ	1100—2000	〃	〃
〃 福津村	〃	〃	福津 (三方ヶ 峯等)	カラマツ, クロベ	〃	〃	〃
〃 和村	〃	〃	福津 (烏帽子 岳等)	〃	〃	〃	〃
〃 長村	〃	〃	長 (烏帽子 岳北部)	ブナ, ウラジロモミ	〃	〃	〃
〃 本原村	〃	〃	奈良尾	〃	1100—1900	〃	〃
〃 長村	民有林	〃	四阿山等	タウヒ, シラベ, ダ ケカンバ	1500—2000	少	〃
〃 傍陽村	長野営林局 上田営林署	川東	大松山等	ダケカンバ	1500—1650	〃	〃
長野県上高井郡仁礼村	〃	〃	四阿山 浦倉山	タウヒ, シラベ, ダ ケカンバ	1500—1900	稍多	〃
〃 高井村	〃	〃	万座山 黒湯山 御飯岳	〃	〃	〃	〃
長野県下高井郡平穏村	長野営林局 飯山営林署	中津川	小赤沢 (岩菅山 —赤石山 —白砂山)	タウヒ, シラベ, ア ヲモリトドマツ, ネ ズコ	〃	多	〃
〃 境村	〃	〃	小赤沢 (白砂山 —佐武流 山—大岩 山—苗場 山)	〃	〃	〃	〃
長野県上水内郡戸隠村	長野営林局 長野営林署	戸隠	高妻山 乙斐山 戸隠山	アヲモリトドマツ, ダケカンバ, ゴエフ マツ	1200—2000	多	元東京営林局 植生調査書
〃 信濃尻村	〃	〃	黒姫山 北側	〃	〃	〃	〃
〃 柏原村	〃	〃	黒姫山 南側	〃	〃	〃	〃
〃 富士里村	〃	〃	飯縄山	ダケカンバ, ブナ	1200—1900	少	〃
〃 高岡村	〃	〃	〃	〃	〃	〃	〃

所在地	所屬局署名 又は所屬関係	経 営 区 名	林地名又は 所 属 名 称	混 淆 樹 種	海拔高 (m.)	出現度	提 所
長野県上水内郡鬼無里村	長野営林局 長野営林署	戸隠	乙妻山 西 部	アヲモリトドマツ, ダケカンバ, ゴエフ マツ	1200—2000	多	元東京営林局 植生調査書
長野県北安曇郡中土村	長野営林局 大町営林署	姫川	天狗原山 雨 飾 山	ダケカンバ, ゴエフ マツ	"	"	"
" 北小谷村	"	"	雨飾山梁	"	1200—1900	"	"
"	"	"	岩菅山北部	ダケカンバ, アナ	1500—1800	少	著者実視
長野県北安曇郡北城村	長野営林局 大町営林署 及民有林	"	白馬岳一 唐松岳	シラベ, タウヒ, ネ ズコ, アヲモリトド マツ	1500—2000	"	"
" 神代村	"	"	唐松岳一 五龍岳一 小這見山	"	1500—2200	稍多	"
" 平村	長野営林局 大町営林署	高瀬川	大町第一 (五龍岳一 祖父岳)	シラベ, アヲモリト ドマツ, ダケカンバ	"	多	"
"	"	"	籠川 (祖 父岳一北 葛岳)	"	"	"	"
"	"	"	大町第二 (北葛岳 一槍ヶ岳 一燕岳一 餓鬼岳)	タウヒ, シラベ, ア ヲモリトドマツ, ダ ケカンバ	1500—2400	"	"
長野県北安曇郡常盤村	"	高瀬川	松 川 (餓鬼岳) (東 方)	タウヒ, シラベ, ア ヲモリトドマツ	1350—2200	"	"
" 松川村	"	"	有明山 清水岳	"	"	"	"
長野県南安曇郡有明村	長野営林局 松本営林署	鳥川	有明 (燕 岳一大天 井岳)	タウヒ, シラベ, ア ヲモリトドマツ	1500—2470	"	"
" 西穂高村	"	"	有 明 (常念岳)	"	1500—2300	"	"
" 鳥川村	"	"	豊科 (常 念岳一蝶 ヶ岳一大 滝山)	"	1450—2250	"	"
" 安曇村	"	安曇	上高地 一 帯	シラベ, タウヒ, ア ヲモリトドマツ, ネ ズコ, カラマツ, ダ ケカンバ	1500—2400	"	"
"	"	"	稲核 (水 殿川上流 一帯, 大 白川)	タウヒ, シラベ	1500—2100	"	"
"	"	"	大 野 川 (安房山 一栗鞍岳 一帯)	タウヒ, シラベ, ア ヲモリトドマツ, ダ ケカンバ	1500—2500	"	"
長野県南安曇郡小倉村	"	鳥川	鍋冠山	ダ ケ カ ン バ	1500—2000	稍多	"
" 梓村	"	"	黒沢山	"	"	"	"
長野県東筑摩郡入山辺村	"	"	王ヶ鼻山 三 峯 鉢伏山等	ウラジロモミ, ダケ カンバ	1500—1800	"	"
" 波田村	民 有 林		鉢盛山	"	"	"	"
" 朝日村	"		烏帽子岳	"	"	"	"

所在地	所属局署名 又は所属関係	経営 区名	林地名又は 所属名称	混 淆 樹 種	海拔高 (m.)	出現度	採 所
長野県西筑摩郡檜川村	長野営林局 奈良井営林署	檜川	羽淵 (大 棚入山, 茶臼山)	タウヒ, シラベ, ア ヲモリトドマツ	1400—2100	多	著者実視
"	"	坊主岳	賛川, 奈 良井 (坊 主岳, 経 ヶ岳等)	"	1400—1900	"	"
長野県西筑摩郡奈川村	長野営林局 藪原営林署	奈川	黒川, 茶 森山 (鉢 森山, 鎌 ヶ峯)	シラベ, タウヒ, ネ ズコ, カラマツ	1400—2000	"	元帝林施業簿
" 木祖村	"	小木曾	小木曾 (鉢森山, 烏帽子 山, 大笹 沢山)	シラベ, タウヒ, ネ ズコ, カラマツ	1400—2000	"	"
" 日義村	長野営林局 福島営林署	宮ノ越	宮ノ越 (大棚入 山, 茶臼 山, 駒ヶ 岳)	タウヒ, シラベ, ア ヲモリトドマツ	1400—2500	"	著者実視
" 新開村	"	"	駒ヶ岳 (駒ヶ岳北 部一帯)	タウヒ, シラベ, ア ヲモリトドマツ	1400—2700	"	"
" 三岳村	"	三岳	三 岳 (御岳山 東部一 帯)	"	1400—2200	"	"
" 開田村	"	開田	末川 (大 笹沢山, 鎌ヶ峯)	シラベ, タウヒ	1400—2000	"	元帝林施業簿
" 上松町	長野営林局 上松営林署	駒ヶ岳	駒ヶ岳 (駒ヶ岳西 部一帯)	シラベ, タウヒ, ア ヲモリトドマツ	1400—2700	"	著者実視
"	"	小川	小川入	タウヒ, ヒノキ	1400—1600	少	"
長野県西筑摩郡王滝村	長野営林局 王滝営林署	御岳	濁 川 (御岳山 南部)	シラベ, タウヒ, ア ヲモリトドマツ	1450—2550	多	"
"	"	王滝	王 滝 (井出ノ 小路山北 方)	タウヒ, シラベ, ヒ ノキ, サハラ	1400—1800	少	元帝林施業簿
"	長野営林局 三浦営林署	三浦	北 滝 越 (御岳山 西部)	タウヒ, シラベ, ア ヲモリトドマツ, ヒ ノキ	1400—2300	多	"
"	"	"	南 滝 越 (小秀山 北部)	ヒノキ, サハラ	1400—1800	稍多	"
長野県西筑摩郡大桑村	長野営林局 野尻営林署	伊奈川	須原, 浦 川 (駒ヶ 岳南部, 摺古木 山, 安平 路山)	シラベ, タウヒ, ア ヲモリトドマツ, ヒ ノキ	1400—2200	多	著者実視
"	"	阿寺	奥 阿 寺 (井出ノ 小路山, 奥三界岳)	タウヒ, ネズコ, ヒ ノキ	1400—1800	少	元帝林施業簿
長野県西筑摩郡読書村	長野営林局 三殿営林署	与川	与 川 (摺古木 山等)	タウヒ, シラベ, ヒ メコマツ, ヒノキ, サハラ	1400—2000	稍多	著者実視

所在地	所属局署名 又は所属関係	経営 区 名	林地名又は 所属名称	混 淆 樹 種	海拔高 (m.)	出現度	拠 所
長野県西筑摩郡吾妻村	長野営林局 妻籠営林署	蘭	広 瀬 (長者畑奥)	タウヒ, ヒノキ, ヒ メコマツ	1400—1800	少	元帝林施業簿
〃 神坂村	長野営林局 坂下営林署	湯舟沢	神 坂 (惠那山 北 部)	〃	1400—2000	稍多	〃
岐阜県惠那郡中津町	名古屋営林局 中津営林署	惠那	惠那山	タウヒ, シラベ, ウ ラジロモミ	1400—2100	多	元帝林調査書 及吉田裕
〃 落合村	〃	〃	〃	〃	1400—2000	〃	〃
〃 阿木村	〃	〃	阿木惠那 (惠那山麓)	ウ ラ ジ ロ モ ミ	1400—1700	少	〃
〃 上村	〃	〃	上村惠那 (惠那山麓)	〃	〃	〃	〃
〃 付智町	名古屋営林局 付知営林署	裏木曾	付 知 裏 木曾 (出 ノ小路山 等)	ヒノキ, アスナロ	1400—1800	〃	元帝林施業簿
〃 加子母村	〃	〃	加子母 裏木曾	〃	〃	〃	〃
岐阜県益田郡小坂町	名古屋営林局 小坂営林署	小坂	小 坂 (御岳山麓)	シラベ, タウヒ, ア ヲモリトドマツ, ダ ケカンバ	1400—2200	多	著者実視
〃	〃	〃	大 洞 栃	タウヒ, シラベ, ア スナロ, ヒノキ	1400—1500	少	元帝林施業簿
岐阜県益田郡高根村	名古屋営林局 久久野営林署	高根	高 根 (乗鞍岳 南 部)	タウヒ, シラベ, ア ヲモリトドマツ, ダ ケカンバ	1400—2200	多	著者実視
〃	〃	〃	高 根 (御岳山 北 部)	〃	〃	〃	〃
岐阜県益田郡朝日村	〃	朝日	朝 日 (御岳山 北西部— 胡桃島外 二)	シラベ, タウヒ, ア ヲモリトドマツ, ダ ケカンバ	1400—2100	〃	〃
岐阜県大野郡丹生川村	名古屋営林局 高山営林署	高山	岩井谷外二 (乗鞍山麓)	〃	1400—2300	〃	〃
岐阜県吉城郡上宝村	名古屋営林局 船津営林署	船津	ワサビ谷 外九 (安 房山—四 ツ岳)	タウヒ, シラベ, ア ヲモリトドマツ	1400—2200	〃	〃
〃	〃	〃	穂高岳外 五 (穂高 岳—槍ヶ 岳—笠ヶ 岳)	〃	1400—2300	〃	〃
〃	〃	〃	外ノ谷外八 (焼岳一帯)	〃	1400—2200	〃	〃
〃	〃	〃	大走外八 (笠ヶ岳 山 麓)	〃	〃	〃	〃
〃	〃	〃	南 双 六 (双六岳, 黒部五郎 岳)	〃	〃	〃	〃
岐阜県吉城郡阿曾布村	〃	〃	北 双 六 (黒部五 郎岳—北 俣岳—寺 地山)	タウヒ, シラベ, ネ ズコ, アヲモリトド マツ	〃	〃	〃

所在地	所属局署名 又は所属関係	経営 区名	林地名又は 所属名称	混 淆 樹 種	海拔高 (m.)	出現度	採 所
岐阜県大野郡白川村	名古屋営林局 荘川営林署	荘川	白山東平 外二八 (白山山彙)	シラベ, タウヒ, ア ヲモリトドマツ	1500—2200	多	著者実視
〃	〃	〃	板沼屋 通外八 (猿ヶ馬 場山, 榎 嶽山)	ゴエフマツ, ツガ, ブナ	1500—1800	少	〃
岐阜県大野郡清見村	〃	〃	森茂山 (御前岳 栗ヶ岳)	ツガ, ブナ, ゴエフ マツ	〃	〃	〃
〃 荘川村	〃	〃	日照谷 外二三 (白山山彙)	シラベ, タウヒ, ア ヲモリトドマツ	1500—2000	多	〃
富山県下新川郡愛本村	名古屋営林局 富山営林署	黒部	黒部奥山 (朝日岳 雪倉岳)	タウヒ, アヲモリト ドマツ, ダケカンバ	1300—2200	〃	〃
〃 内山村	〃	〃	黒部奥山 (白馬山 彙, 後立 山連峯, 清水岳, 不帰岳, 中脊山)	〃	1200—2400	〃	〃
〃	〃	〃	毛勝山 猫又山	〃	1300—2100	〃	〃
富山県中新川郡白萩村	〃	立山	ブナ坂外 十一(銀 岳山彙, 大日岳一 帯)	〃	1250—2200	〃	〃
〃 立山村	〃	〃	ブチ坂外 十一(立 山連峯, 後立山連 峯)	〃	1400—2400	〃	〃
富山県上新川郡大山村	名古屋営林局 富山営林署	立山	黒部谷割 (南沢岳 —黒部五 郎岳)	タウヒ, シラベ, ア ヲモリトドマツ, ダ ケカンバ	1200—2400	〃	〃
〃	〃	〃	眞川谷割 (業師岳 北ノ俣山 眞川奥)	〃	1200—2400	〃	〃
〃	民有林	〃	有峯奥 一帯	タウヒ, シラベ, ダ ケカンバ	1110—2100	〃	〃
石川県石川郡白峰村	大阪営林局 金沢営林署	白山	大汝外二 (白山山彙)	タウヒ, シラベ, ア ヲモリトドマツ	1500—2200	〃	〃
〃	民有林	〃	三ノ峯山彙	アヲモリトドマツ	1400—2000	稍多	田代善太郎
〃 尾口村	大阪営林局 金沢営林署	白山	大汝外二 (大汝峯) (北 部)	〃	1500—2000	多	著者実視
〃 吉野谷村	〃	〃	笈ヶ岳 大笠山等	ゴエフマツ, ブナ	1500—1800	少	〃
福井県大野郡五箇村	民有林	〃	三ノ峯	アヲモリトドマツ	1500—2000	〃	田代善太郎
〃 石徹白村	〃	〃	銚子ヶ峯 丸 山	ゴエフマツ	1500—1800	〃	〃

4. 近畿地方

所在地	所属局署名 又は所属関係	経営 区名	林地名又は 所属名称	混淆樹種	海拔高 (m.)	出現度	採所
三重県多気郡大杉谷村	大阪営林局 船津営林署	大杉谷	大杉谷 (大台ヶ原山)	ウラジロモミ, ハリ モミ, ヒメコマツ	1500—1600	少	著者実視
奈良県吉野郡上北山村	民有林		大台ヶ原山	ハリモミ, ウラジロ モミ	1500—1600	少	著者実視
〃 川上村	〃		〃	〃	〃	〃	〃
〃 天川村	〃		彌山	シラベ, タウヒ, ヒ メコマツ	1600—1800	〃	〃
〃 上北山村	〃		〃	〃	〃	〃	〃
〃	〃		仏教ヶ岳	〃	〃	〃	〃
奈良県吉野郡天川村	〃		〃	〃	〃	〃	〃
〃 上北山村	〃		仏生ヶ岳	〃	〃	〃	〃
〃 十津川村	〃		〃	〃	〃	〃	〃
〃	〃		孔雀ヶ岳	〃	〃	〃	〃
〃 下北山村	〃		〃	〃	〃	〃	〃
〃	〃		釈迦ヶ岳	〃	〃	〃	〃
〃 十津川村	〃		〃	〃	〃	〃	〃
①和歌山県伊都郡高野町	大阪営林局 高野営林署	高野	高野山	—	—	—	宇井縫藏
②和歌山県西牟婁郡三川村	民有林		岳生	—	—	—	〃
③ 〃 相野谷村	〃		藏光山	—	—	—	小出哲夫

〔註一〕 伊藤武夫著三重県植物誌(1932)に三重県三重郡菰野村菰野山にありとの記載あるも疑問につき省略す。
 〔註二〕 ①, ②は宇井縫藏氏の紀州植物誌(1932), ③は小出哲夫氏の三重県南牟婁郡及附近の植物(1947)に記載あるも場所及び其の標高等より推察して疑問の余地あり。恐らく「ツガ」の鑑定違いと思はれる。

5. 四国地方

所在地	所属局署名 又は所属関係	経営 区名	林地名又は 所属名称	混淆樹種	海拔高 (m.)	出現度	採所
徳島県麻植郡木屋平村	民有林		剣山 (東北側)	シコクシラベ, シコ クダケカンバ, ヒメ コマツ	1700—1900	稍多	徳島営林署 (岩田) 及び阿部近一
徳島県那賀郡沢谷村	〃		剣山(剣 山一ノ 森間) (東側)	シコクシラベ	〃	少	〃
徳島県美馬郡東祖谷山村	〃		剣山 (西側)	シコクシラベ, シコ クダケカンバ, ヒメ コマツ	〃	稍多	〃
愛媛県周桑郡千足山村	〃		石槌山	ヒメコマツ, シコク シラベ, ウラジロモ ミ, シコクダケカン バ	1700—1850	少	余吾一角
愛媛県新居郡大保木村	高知営林局 西条営林署 及民有林	西条	〃	〃	〃	〃	〃
愛媛県上浮穴郡面河村	高知営林局 松山営林署	松山	石槌山 (面河山側)	〃	〃	〃	〃

所在地	所属局署名 又は所属関係	経営 区名	林地名又は 所属名称	混淆樹種	海拔高 (m.)	出現度	拠所
愛媛県宇摩郡別子山村	高知営林局 西条営林署 及び民有林	西条	東赤石山	ヒメコマツ	1650—1700	少	高知営林局 植生調査書 及山下幸平
〃 関川村	〃	〃	〃	〃	〃	〃	〃
高知県長岡郡吉野村	高知営林局 本山営林署	本山	白髪山	ヒメコマツ, ネズ コ, ヒノキ	1400—1450	〃	高知営林局 植生調査書

6. 九州地方

所在地	所属局署名 又は所属関係	経営 区名	林地名又は 所属名称	混淆樹種	海拔高 (m.)	出現度	拠所
大分県大野郡長谷川村	熊本営林局 竹田営林署	竹田	祖母山	ブ ナ	1700	少	熊本営林局 植生調査書
大分県直入郡廻岳村	〃	〃	〃	〃	〃	〃	熊本営林局 植生調査書 及びWilson
宮崎県西臼杵郡田原村	熊本営林局 延岡営林署	高千穂	〃	〃	〃	〃	熊本営林局 植生調査書
熊本県阿蘇郡黒川村及 宮地町	民有林		Naga- Yama (阿蘇山 中岳)	—	—	稀	Maximowicz

ツガの天然分布概説

ツガ(トガ) (*Tsuga Sieboldii* Carriere) はモミ科に属し、日本及び朝鮮の鬱陵島に産する常緑針葉喬木で、天然分布の北限は本州中部地方に属する能登半島、石川県鳳至郡柳田町、北緯大凡 $37^{\circ}22'$ である。天然分布の東限は福島県東白河郡高野村、八溝山であり、それより以南、奥羽地方(上記の能登半島より緯度低し) 関東地方、中部地方、近畿地方、中国地方、四国地方を経て九州地方南端に及び、天然分布の南限は鹿児島県熊毛郡下屋久村、屋久島、北緯大凡 $30^{\circ}15'$ である。

而して本種は関東地方、中部地方、近畿地方、中国地方、四国地方、九州地方の各所に繁生を見る(精しくは天然分布図ツガ参照)。

本種の垂直的分布の範囲は奥羽地方に於ては大凡 800 m. から 1000 m. 関東地方に於ては大凡 110 m. から 1350 m. 中部地方に於ては大凡 100 m. から 1700 m. 近畿地方に於ては大凡 10 m. から 1600 m. 中国地方に於ては大凡 300 m. から 1100 m. 四国地方に於ては大凡 300 m. から 1820 m. 九州地方に於ては大凡 300 m. から 1800 m. の間である。天然生育地の最低は私の知る範囲内では三重県南牟婁郡阿田和村、阿田和松原及び同郡有井村、有馬松原、海拔大凡 10 m. である。天然生育地の最高は私の知る範囲内では愛媛県周桑郡千足山村石鎚山の海拔大凡 1820 m. である。この外四国では 1800 m. 辺に産する箇所が五ヶ所もある。又九州の屋久島でも海拔大凡 1800 m. 辺に生ずる。全般的に見て奥羽地方に於ては海拔大凡 800 m. から 900 m. 関東地方に於ては海拔大凡 400 m. から 1200 m. 中部地方に於ては海拔大凡 500 m. から 1400 m. 近畿地方は於ては海拔大凡 400 m. から 1200 m. 中国地方に於ては海拔大凡 300 m. から 1000 m. 四国地方に於ては海拔大凡 300 m. から 1000 m. 九州地方に於ては海拔大凡 400 m. から 1100 m. 辺に於て最も繁生を見る。

通常、モミ、ヒノキ、アカマツ、ヒメコマツ、スギ、カヤ、サハラ、アスナロ、カウヤマキ、トガサハラ等の針葉樹やブナ、イヌブナ、クスギ、コナラ、カン類等の広葉樹と混生するが時に純林も見られる。

○ ツ ガ 天 然 分 布 一 覧 表

1. 奥 羽 地 方

所 在 地	所 属 局 署 名 又は所属関係	経 営 区 名	林地名又は 所属名称	混 淆 樹 種	海 拔 高 (m.)	出 現 度	提 所
福島県東白河郡高野村	前橋営林局 棚倉営林署	近津	八溝山	モミ	800—900	少	銭馬愛雄
福島県南会津郡檜枝岐村	民 有 林			ミズナラ, ブナ	800—1000	"	著者実視

2. 関 東 地 方

所 在 地	所 属 局 署 名 又は所属関係	経 営 区 名	林地名又は 所属名称	混 淆 樹 種	海 拔 高 (m.)	出 現 度	提 所
栃木県塩谷郡玉生村	前橋営林局 矢板営林署	矢核	釈迦ヶ岳 南部一帯	モミ, イヌブナ, ア カシデ	350—970	少	元東京営林局 植生調査書
" 船生村	"	"	村 内 北部一帯	"	340—700	"	"
" 藤原町	前橋営林局 今市営林署	鬼怒川	月山北方	"	400—750	"	"
"	"	"	藤原部落 東方山地	"	"	"	"
"	"	"	大原部落 東方山地	"	"	"	"
栃木県上都賀郡日光町	"	今市	大谷川 上流域 各地	モミ, イヌブナ, ア カシデ, イヌシデ, イタヤカヘデ	"	"	著者実視
"	民 有 林		" (馬 返 清滝等)	"	"	"	"
"	前橋営林局 今市営林署	"	清滝東南方	"	"	"	"
"	"	"	裏目滝上流	モミ, イヌブナ, シ デ類, ナラ類	"	"	"
"	"	"	鳴虫山	"	"	"	"
"	前橋営林局 宇都宮営林署	日光	日光山	"	"	"	"
栃木県河内郡篠井村	前橋営林局 今市営林署	宇都宮	高へら山	モミ, イヌブナ	400	"	"
栃木県上都賀郡加蘇村	民 有 林		石裂山	モミ, シデ類	400—700	"	関本平八
" 足尾村	前橋営林局 大間間営林署	足尾	足 尾 (湖南国 有林)	アカシデ, コナラ, ミズナラ	450—750	多	大間間営林署 調査書
群馬県碓氷郡坂本町	前橋営林局 前橋営林署	碓氷	子持山	コナラ, ミズナラ, クリ	500—1100	少	著者実視
"	"	"	中尾山	コナラ, クリ, ミズ ナラ, リヤウブ	"	"	"
" 白井町	"	"	妙義山	モミ, アカマツ, ク リ, コナラ	500—700	"	"
群馬県甘楽郡西牧村	前橋営林局 高崎営林署	下仁田	大 山	ハリモミ, アカマツ, コナラ, クリ	600—1150	稍多	元東京営林局 植生調査書
"	"	"	八風山	ハリモミ, アカマツ, ヨグソミネバリ, コ ナラ	600—1100	"	"

所在地	所属局署名 又は所属関係	経営 区名	林地名又は 所属名称	混淆樹種	海拔高 (m.)	出現度	拠 所
群馬県甘楽郡尾沢村	前橋営林局 高崎営林署	下仁田	道場北方	コナラ, ケヤキ, ク リ	600—900	稍多	元東京営林局 植生調査書
〃 月形村	〃	〃	上底瀬 西北方	アカマツ, ナツツバ キ	600—750	〃	〃
〃	〃	〃	大屋山	コナラ, クリ, ケヤ キ	700—1000	〃	〃
〃 尾沢村	〃	〃	熊倉西方	イヌブナ, コナラ, クリ, ケヤキ, ヨグ ソミネバリ	700—900	〃	〃
〃 妙義町	民 有 林		妙義山	モミ, スギ, アカマ ツ, オニイタヤ	500—700	少	著者実視
群馬県多野郡中里村	〃	〃	萱ノ平東方	アカマツ, イヌブナ, コナラ	600—1300	稍多	元東京営林局 植生調査書
〃 上野村	〃	〃	本 谷	モミ, ハリモミ, ケ ヤキ, クリ, ブナ, ヤシヤブシ, トチノ キ	800—1350	〃	著者実視
〃	〃	〃	二代淵	アカマツ, ヒノキ, サハラ, クロベ	700—1350	〃	〃
埼玉県秩父郡大滝村	東京営林局 秩父営林署	秩父	三国道	ゴエフマツ, ハリモ ミ, ブナ, イヌブナ, ミズナラ	800—1200	少	〃
〃	〃	〃	神流川	アカマツ, ケヤキ, ヤマザクラ	900—1000	〃	元東京営林局 植生調査書
〃	〃	〃	塩沢奥 中津峽	イヌブナ, ブナ, ヨ グソミネバリ, ヲノ オレカンバ	700—1350	〃	〃
〃	〃	〃	赤石峠	モミ, イヌブナ, ブ ナ	700—1100	〃	〃
〃	〃	〃	両神山南方	〃	〃	〃	〃
〃	〃	〃	滝 川	モミ, イヌブナ, ブ ナ, ヨグソミネバリ	〃	〃	著者実視
〃	〃	〃	大洞川	〃	〃	〃	〃
〃	民 有 林	〃	三峯山	ヒノキ, サハラ, モ ミ, イヌブナ	800—1200	稍多	〃
〃 荒川村	東京営林局 秩父営林署	〃	天目山	アカマツ, ケヤキ, ヤマザクラ	700—1150	少	元東京営林局 植生調査書
〃	〃	〃	熊倉山	〃	〃	〃	〃
〃	〃	〃	川浦谷	〃	〃	〃	〃
〃 浦山村	〃	〃	大平山	ヒノキ, イヌブナ, ミズナラ	700—1200	〃	〃
〃	〃	〃	仙元峠	イヌブナ, ミズナラ, ブナ	〃	〃	〃
千葉県君津郡亀山村	東京営林局 千葉営林署	久留里	小坪井	モミ, アカマツ, カ シ類	150—300	〃	著者実視
〃	〃	〃	脊稲沢	モミ, カシ類	〃	稍多	〃
〃	東大演習林	〃	清澄山	モミ・アカマツ, カ シ類	200—300	少	〃
〃	民 有 林	〃	三石山	アカマツ, カシ類	250—280	〃	〃
千葉県夷隅郡上野村	東京営林局 千葉営林署	筒森	清澄山麓	モミ, アカマツ, カ シ類	150—300	稍多	〃
〃 老川村	〃	〃	筒 森 (下大前 倉等)	モミ, アカマツ, カ ヤ, クロマツ, カシ 類	150—340	〃	〃

所在地	所属局署名 又は所属関係	経営 区名	林地名又は 所属名称	混 淆 樹 種	海拔高 (m.)	出現度	拠 所
東京都南多摩郡浅川町	東京営林局 東京営林署	小仏	高尾山	モミ, ヒノキ, アカ マツ, カシ類	500—550	少	著者実視
東京都西多摩郡氷川町	民 有 林		水源林	モミ, ヒノキ, アカ マツ	500—1000	〃	〃
〃 古里村	〃			〃	〃	〃	〃
〃 小河内村	〃		鷹ノ巣山 下方	モミ, ブナ, イヌブ ナ, ミズナラ	800—1200	〃	〃
〃 檜原村	〃		大平, 数馬	モミ, ミズナラ	600—1000	〃	〃
神奈川県足柄上郡三保 村	東京営林局 平塚営林署	世附	世 附	モミ, スギ, ヒノキ, アカマツ	800—1000	多	元帝林施業簿
神奈川県愛甲郡宮ヶ瀬 村	民 有 林		丹沢山等	〃	〃	稍多	神奈川県博物 調査書 及中村守一
神奈川県津久井郡鳥屋 村	〃		〃	〃	〃	〃	〃
〃	〃		蛭ヶ岳等	〃	〃	〃	〃
〃 青根村	〃	〃	〃	〃	〃	〃	〃
神奈川県足柄上郡三保 村	〃		〃	〃	〃	〃	〃
〃	〃		丹沢山等	〃	〃	〃	〃
神奈川県横須賀市	〃		鷹取山	イヌガヤ, スギ, ア カマツ	110—130	稀	著者実視

3. 中 部 地 方

所在地	所属局署名 又は所属関係	経営 区名	林地名又は 所属名称	混 淆 樹 種	海拔高 (m.)	出現度	拠 所
新潟県南魚沼郡三保村	前橋営林局 六日町営林署	清津川	苗場山	—	—	—	科学博物館標 本
山梨県北都留郡丹波山 村	民 有 林			モミ, ブナ, ミズナ ラ	400—1400	少	著者実視
〃 小菅村	〃			〃	〃	〃	〃
〃 大月町	〃			〃	〃	〃	〃
山梨県北都留郡丹波山 村	〃		北部山地	ミズナラ, クリ, ア カマツ, コナラ, ブ ナ	〃	稍多	山梨県庁調査 書
〃 猿橋町	〃		御 岳 昇仙峽	ツガ, ミズナラ, ク リ	350	少	著者実視
山梨県東山梨郡神金村	〃		〃	モミ, ミズナラ, ク リ, アカマツ, ブナ	400—1400	稍多	山梨県庁調査 書
〃 三富村	〃		笛 吹 川 水源地带	モミ, ウラジロモミ, ミズナラ	〃	〃	〃
〃 諏訪村	〃		〃	〃	〃	〃	〃
〃 中牧村	〃		〃	〃	〃	〃	〃
〃 西保村	〃		〃	〃	〃	〃	〃
〃 菱山村	〃			アカマツ, コナラ, クリ	600—800	〃	〃
山梨県北巨摩郡増富村	〃		〃	〃	〃	〃	〃
〃 穴山村	〃		夏 目	モミ, スギ, ヒノキ, クスギ	400—450	少	著者実視
〃 中田村	〃		中 条	クスギ, カヤ	〃	〃	〃
〃 藤井村	〃		坂 井	〃	〃	〃	〃

所在地	所属局署名 又は所属関係	経営 区名	林地名又は 所属名称	混 淆 樹 種	海拔高 (m.)	出現度	拠 所
山梨県北巨摩郡鳳来村	民 有 林			モミ, コメツガ, ウ ラジロモミ, ミズナ ラ, クリ	500—1300	稍多	著者実視
〃 菅原村	〃			〃	〃	〃	〃
〃 駒城村	〃			〃	〃	〃	〃
〃 清哲村	〃			〃	〃	〃	〃
〃 清春村	〃			モミ, アカマツ, カ ラマツ, スギ, ヒノ キ	500—600	少	〃
〃 園野村	〃			〃	〃	〃	〃
〃 武川村	〃			〃	〃	〃	〃
〃 篠尾村	〃			〃	〃	〃	〃
山梨県中巨摩郡源村	〃		林内北部	モミ, コメツガ, ウ ラジロモミ, ミズナ ラ, クリ	500—1400	〃	〃
〃 芦安村	〃			〃	〃	〃	〃
〃 榑村	〃			〃	〃	〃	〃
〃 野之瀬村	〃			〃	〃	〃	〃
〃 平林村	〃			〃	〃	〃	〃
〃 宮本村	〃			〃	〃	〃	〃
山梨県南巨摩郡西山村	〃			〃	〃	〃	吉江 汪
〃 五開村	〃			〃	〃	〃	〃
〃 三里村	〃			〃	〃	〃	〃
〃 都川村	〃			コメツガ, モミ, ウ ラジロモミ, ミズナ ラ, クリ	〃	稍多	〃
〃 硯島村	〃		遠沢等	ヒノキ, クロベ, コ メツガ, ウラジロモ ミ	〃	〃	元帝林施業簿
〃 本建村	〃			モミ, アカマツ, ミ ズナラ, クリ	600—1200	少	吉江 汪
〃 豊岡村	〃		安倍峠 大城等	モミ, ヒノキ, カ ヤ, アカマツ	600—1400	稍多	元帝林施業簿
〃 身延町	〃		奥葦沢	—	600—700	少	猪熊泰三
山梨県西八代郡栄村	東京営林局 甲府営林署	甲府	片房沢	モミ, スギ, カヤ, ヒノキ	700—1200	〃	元帝林施業簿
〃 上九一色村	民 有 林		釈迦岳 王岳一帯	モミ, アカマツ, ク リ, コナラ, ハンノ キ	500—1250	稍多	山梨県庁調査 書
〃 下九一色村	〃		蛾ヶ岳 一帯	〃	〃	〃	〃
〃 芦川村	〃		節刀ヶ岳 黒岳一帯	〃	〃	〃	〃
〃 黒駒村	〃		御坂山 一帯	〃	〃	〃	〃
山梨県南都留郡宝村及 西桂村	〃		三ツ峠山	モミ, ウラジロモミ, クリ, プナ, ミズナ ラ	700—1200	少	著者実視
〃 富士吉田町	〃		富士山 吉田口, 馬返附近 より二合 一四合辺 迄	ウラジロモミ, カラ マツ	700—1400	〃	〃

所在地	所属局署名 又は所属関係	経営 区名	林地名又は 所属名称	混 淆 樹 種	海拔高 (m.)	出現度	拠 所
静岡県駿東郡須山村	東京営林局 沼津営林署	沼津	愛鷹山	モミ, ヒノキ, スギ, ブナ, アカガシ, ミ ズナラ	800—1200	少	元帝林施業簿
静岡県富士郡富士根村	東京営林局 静岡営林署 及民有林	静岡	富士山	モミ, アスナロ, ヒ ノキ	700—1200	〃	著者実視
〃 北山村	〃	〃	〃	ツガ, モミ	〃	〃	〃
静岡県田方郡上狩野村	東京営林局 天城営林署	田方	天城山	モミ, スギ, アカマ ツ, ヒノキ, カヤ	400—900	稍多	〃
〃 上大見村	〃	〃	〃	〃	〃	少	〃
静岡県賀茂郡城東村	東京営林局 河津営林署	賀茂	〃	〃	〃	〃	〃
〃 中川村	〃	〃	〃	〃	〃	稍多	〃
〃 仁科村	〃	〃	〃	〃	〃	少	〃
〃 上河津村	〃	〃	〃	〃	〃	〃	〃
静岡市	民 有 林		龍爪山	モミ, アスナロ, ウ ラジロモミ	700—1000	〃	大村敏郎
静岡県榛原郡上川根村	東京営林局 千頭営林署	千頭	千頭山	モミ, ウラジロモミ, コメツガ, ブナ, カ ヤ, クリ, ヒノキ, サハラ, ハリモミ	800—1400	多	著者実視
静岡県志太郡東川根村	〃	〃	梅 地	〃	〃	〃	〃
静岡県周智郡熊切村	東京営林局 気田営林署	気多	熊 切	モミ, ゴエフマツ, カヤ, ハリモミ, ヒ ノキ, ブナ, ミズナ ラ	500—1500	〃	元帝林施業簿
〃 気多村	〃	〃	気 多	モミ, アカマツ, カ ヤ, ヒノキ, ブナ	〃	〃	〃
〃 水窪町	〃	〃	〃	〃	700—1600	〃	著者実視
〃	東京営林局 水窪営林署	水窪	地頭方 (戸中山)	モミ, ハリモミ, ヒ ノキ, サハラ, ブナ, ヒメシヤラ, イヌブ ナ	800—1650	〃	〃
〃	〃	〃	白倉山	〃	〃	〃	〃
〃	民 有 林		小和田 白 神	モミ, ヒメコマツ, アラガシ	〃	少	〃
〃 大居町	〃		秋葉山	モミ, カヤ, アカマ ツ, カシ類	500—600	〃	〃
〃 天方村	東京営林局 掛川営林署	掛川	靈 是	モミ, カヤ	400—600	稍多	元帝林施業簿
静岡県榛原郡五和村	〃	〃	大 代 高 熊	モミ, アカマツ, カ ヤ, ヒノキ, カシ類	500—800	少	〃
静岡県磐田郡浦川町	東京営林局 水窪営林署	水窪	瀬 尻	アカマツ, クリ, シ デ, コナラ	500—1000	〃	〃
〃 龍山村	〃	〃	〃	〃	〃	〃	〃
〃 佐久間村	民 有 林		天滝山室	モミ, アカマツ, ヒ メコマツ, アラカシ	500—900	〃	著者実視
〃	〃		豊根口	〃	〃	〃	〃
〃	〃		中部天龍	〃	〃	〃	〃
〃 浦川町	〃		川 合 上市場	モミ, イチキガシ, アラカシ, アカマツ	400—600	〃	〃
〃 上阿多古村	〃		観音山	モミ, アカマツ, カ ヤ	400—500	〃	〃
〃 下阿多古村	〃		〃	〃	〃	〃	〃

所在地	新 展 局 署 名 又は所属関係	経 営 区 名	林地名又は 所属名称	混 淆 樹 種	海拔高 (m.)	出現度	拠 所
静岡県引佐郡鎮玉村	東京営林局 三ヶ日営林署	浜 名	萩 平	モミ, アカマツ, カ ヤ, アベマキ	400—500	少	著者実視
〃 伊平村	〃	〃	観音山	〃	〃	〃	〃
〃 三ヶ月町	〃	〃	平 山	ヒノキ, サハラ, ア カマツ, モミ	300	〃	〃
静岡県安倍郡井川村	民 有 林			モミ, イヌブナ, ブ ナ	500—1400	稍多	〃
愛知県八名郡七郷村	〃		能登瀬 名郷集 山	モミ, アカマツ, カ シ類	400—500	少	〃
愛知県南設楽郡海老町	名古屋営林局 新城営林署	新城	棚 山	モミ, アカマツ, ヒ メコマツ, カシ類, ヒノキ	400—750	〃	〃
〃 鳳来寺村	〃	〃	北 山	〃	400—500	〃	〃
〃	民 有 林		鳳来寺山等	モミ, アカガシ, カ シ類	400—650	稍多	〃
愛知県北設楽郡三輪村	名古屋営林局 新城営林署	〃	川 合 代	モミ, カウヤマキ, ヒノキ, アカマツ, カシ類	500—1000	少	〃
〃	〃	〃	亀 淵	モミ, ヒノキ, カシ 類	500—700	〃	〃
〃 振草村	〃	〃	一ノ又	モミ, ヒノキ, カウ ヤマキ	500—600	〃	〃
〃 上津具村	〃	段戸	檜 原	モミ, ヒノキ, サハ ラ	600—1000	〃	〃
〃 下津具村	〃	〃	大 野 西知生	〃	600—800	〃	〃
〃 段嶺村	〃	〃	段戸山	ヒノキ, モミ, カウ ヤマキ	600—1000	稍多	〃
〃 園村	民 有 林		小岩岳 望月峠	モミ, ヒメコマツ, ヒノキ, アカマツ, カシ類	600—900	〃	〃
〃 豊根村	〃		天滝川流域	〃	〃	〃	〃
〃 富山村	〃		〃	〃	〃	〃	〃
愛知県東加茂郡加茂村	名古屋営林局 新城営林局	段戸	段戸山	モミ, ヒノキ	600—100	稍多	〃
愛知県西加茂郡小原村	名古屋営林局 岡崎営林署	矢作	百 月	モミ, ヒメコマツ	400—500	少	元帝林施業簿
〃	〃	〃	舟ヶ沢	〃	〃	〃	〃
〃	〃	〃	大ヶ蔵連	モミ, ヒメコマツ, ヒノキ, アカマツ	500—590	〃	〃
〃 阿摺村	〃	〃	本城山	ヒメコマツ, アカマ ツ, モミ, ツガ, シ ヒ, カシ	400—500	〃	〃
〃 足助町	〃	〃	三ツ足	モミ, アカマツ, カ シ類, シヒ	〃	〃	著者実視
長野県北佐久郡軽井沢町	長野営林局 岩村田営林署	浅間	小 瀬	ウラジロモミ, カラ マツ, アカマツ	1200—1300	〃	〃
〃	〃	〃	浅間山	カラマツ, ミズナラ	1000—1350	〃	〃
〃 志賀村	〃	〃	八威山 寄石山	ウラジロモミ, アカ マツ, ハリモミ	800—1100	〃	〃
〃 三井村	〃	〃	寄石山 物見山	〃	〃	〃	〃
〃 小沼村	〃	〃	浅間山	カラマツ, ミズナラ	1000—1350	〃	〃
〃 芦田村	〃	川西	蓼科山	ウラジロモミ, ミズ ナラ	〃	〃	〃

所在地	所属局署名 (又は所属関係)	経営 区名	林地名又は 所属名称	混 淆 樹 種	海拔高 (m.)	出現度	拠 所
長野県北佐久郡春日村	民 有 林			モミ, アカマツ, カ ラマツ	600—1000	少	著者実視
長野県南佐久郡北牧村	"		松原湖畔	アカマツ, ウラジロ モミ, ミズナラ, ク リ, トチノキ, イタ ヤカヘデ, ヤチダモ	700—800	"	"
" 川上村	"			アカマツ	600—1000	"	"
" 柴村	"			アカマツ, カラマツ	700—1000	"	"
長野県小県郡長村	長野営林局 上田営林署	川東	角間奥	カラマツ, アカマツ, ケヤキ	"	"	"
" 滋野村	"	"	糠 地	アカマツ	"	"	"
" 青木村	長野営林局 長野営林署	川西	奈良本山	ヒノキ, サハラ, ア カマツ, プナ, ミズ ナラ, クリ	700—1100	"	長野営林局 施業基案
" 西内村	"	"	西 内	ウラジロモミ, プナ, ミズナラ	"	"	"
" 武石村	"	"	焼 山	モミ, サハラ	"	多	"
" 室賀村	"	"	鷹 山	スギ, アカマツ	700—900	少	"
長野県上水内郡戸隠村	"	戸隠	戸隠山	ウラジロモミ, プナ, ミズナラ	1000—1200	"	元東京営林局 植生調査書
" 鬼無里村	民 有 林			モミ, クリ, ケヤキ	700—1300	"	長野県庁調査 書
長野県下高井郡平穏村	"		志賀高原	ウラジロモミ, クロ ベ, カヘデ類	1000—1300	"	著者実視
" 夜間瀬村	"			アカマツ, スギ, ヒ ノキ	700—1300	"	長野県庁調査 書
長野県北安曇郡平村	長野営林局 大町営林署	高瀬川	葛温泉附近	ヒノキ, サハラ, ミ ズナラ, クリ, イタ ヤカヘデ	900—1200	"	著者実視
長野県南安曇郡安曇村	長野営林局 松本営林署 及民有林	安曇	島々一 沢渡間	ヒノキ, アカマツ, コナラ	700—1200	"	"
"	"	"	沢渡—白骨 温泉間	クロベ, ミズメ, カ ヘデ類	800—1100	"	"
" 梓村	松本営林署	烏川	金松寺山	アカマツ, スギ, サ ハラ, モミ	800—850	"	高橋松尾
" 奈川村	長野営林局 藪原営林署	奈川	黒 川 奈 川	モミ, ウラジロモミ, ヒノキ, ミズナラ, クリ, ミズメ	650—1400	稍多	元帝林施業簿
長野県西筑摩郡木曾村	"	小木曾	小木曾 笹 川	"	"	"	"
" 楢川村	長野営林局 奈良井営林署	坊主岳	贅 川 奈良井	"	"	"	"
"	"	楢川	羽 淵	"	"	"	著者実視
" 開田村	長野営林局 福島営林署	開田	末 川 野	"	"	稍多	元帝林施業簿
" 新開村	"	福島	福 島	"	650—1300	"	"
" 三岳村	"	三岳	西 野 三 岳	"	650—1400	"	"
" 日義村	"	宮ノ越	宮ノ越	"	"	少	著者実視
" 王滝村	長野営林局 王滝営林署	御岳	上 島 濁 川	モミ, ウラジロモミ, ヒノキ, サハラ, ク リ, ミズメ	650—1400	"	"
"	"	三浦	北滝越 南滝越	"	"	"	"

所在地	所属局署名 又は所属関係	経営 区名	林地名又は 所属名称	混 淆 樹 種	海拔高 (m.)	出現度	拠 所
長野県西筑摩郡王滝村	長野営林局 王滝営林署	王滝	瀬戸川 鹹川	モミ, ウラジロモミ, ヒノキ, サハラ, ク リ, ミズメ	650—1400	少	著者実視
〃 上松町	長野営林局 上松営林署	駒ヶ岳	駒ヶ岳	〃	〃	〃	〃
〃	〃	台ヶ峯	台ヶ峯	モミ, ヒノキ, サハ ラ, クロベ, カウヤ マキ	700—1300	〃	〃
〃	〃	小川	北小川 南小川	〃	〃	〃	〃
〃 大桑村	長野営林局 野尻営林署	伊奈川	須原川 浦川	ヒノキ, サハラ, ク ロベ, アスナロ, モ ミ	800—1100	〃	元帝林施業簿
〃	〃	阿寺	殿	〃	〃	〃	〃
〃	〃	〃	南阿寺 北阿寺	〃	〃	〃	著者実視
〃 読書村	〃	柿其	柿其倉 岩	ヒノキ, サハラ, ク ロベ, カウヤマキ, モミ	〃	〃	〃
〃	〃	与川	与川殿	〃	〃	〃	〃
〃 吾妻村	長野営林局 妻籠営林署	蘭	広瀬 蘭	ヒノキ, サハラ, ア スナロ, カウヤマキ, クロベ, モミ	〃	〃	〃
〃	〃	〃	妻籠	〃	500—1000	稍多	〃
〃 山口村	〃	〃	山口賤母	ヒノキ, サハラ, ア スナロ, カウヤマキ, モミ	500—700	〃	〃
〃 神坂村	長野営林局 坂下営林署	湯舟沢	神坂	〃	800—1100	少	元帝林施業簿
〃 田立村	〃	田立	田立	ヒノキ, サハラ, ア スナロ, カウヤマキ, モミ	800—1000	〃	〃
長野県東筑摩郡洗馬村	民有林			モミ, アカマツ	500—800	〃	著者実視
長野県諏訪郡金沢村	長野営林局 諏訪営林署	金沢	金沢	ミズナラ	900—1100	稀	〃
〃 湖南村	民有林			サハラ, ヒノキ, モミ	600—1200	少	〃
長野県上伊那郡美和村	長野営林局 伊那営林署 及民有林	黒河内	美和第一 (小黒川) 戸台奥	ミズナラ, イタヤカ ヘデ	1000—1300	〃	〃
〃 小野村	民有林			モミ, ミズナラ, ク リ	600—1000	〃	〃
〃 川島村	長野営林局 諏訪営林署	横川	横川	〃	600—1300	稍多	元帝林施業簿
〃 東箕輪村	民有林			モミ, アカマツ, ミ ズナラ, クリ	〃	少	長野県総合施 業計画調査書
〃 中箕輪村	〃			〃	〃	多	〃
〃 西箕輪村	〃			〃	〃	少	〃
〃 宮田村	長野営林局 赤穂営林署	宮田	黒川流域	モミ, ヒノキ, サハ ラ	1000—1300	〃	著者実視
〃 赤穂町	〃	〃	太田切川 流域	〃	〃	〃	〃
〃 伊那町	民有林		横山	カウヤマキ, サハラ, スギ	900	〃	高坂 忍

所在地	所属局署名 又は所属関係	経営 区名	林地名又は 所属名称	混 淆 樹 種	海拔高 (m.)	出現度	提 所
長野県上伊那郡飯島村	民 有 林			モミ, ヒノキ, サハラ, ミズナラ, クリ	600—1300	少	著者実視
〃 七久保村	〃			〃	〃	〃	〃
〃 中沢村	〃			モミ, アカマツ, ミ ズナラ, コナラ, ク リ, クヌギ	600—1200	〃	長野県総合施 業計画調査書
〃 富県村	〃			〃	〃	〃	〃
〃 南向村	〃			〃	〃	〃	〃
〃 伊那里村	〃			モミ, アカマツ, カ ラマツ, ヒノキ	800—1600	多	〃
〃 手良村	長野営林局 伊那営林署	黒河内		ウラジロモミ, アカ マツ	1000—1400	少	著者実視
長野県下伊那郡大島村	〃			モミ, ヒノキ, アカ マツ, サハラ, ミズ ナラ, クリ	〃	〃	〃
〃 市田村	〃			〃	〃	〃	〃
〃 上郷村	〃			〃	〃	〃	〃
〃 飯田市	〃		念丈ヶ岳 安平路山 摺古木山	〃	600—1450	〃	〃
〃 山吹村	〃			モミ, アカマツ, ク リ, コナラ	600—1300	〃	〃
〃 生田村	〃			モミ, アカマツ	〃	〃	〃
〃 大鹿村	民 有 林			モミ, アカマツ, ヒ ノキ, サハラ, ミズ ナラ, クリ	600—1400	〃	〃
〃 上村	長野営林局 飯田営林署 及民有林	遠山	北又沢 其他	ウラジロモミ, ハリ モミ, サハラ, ヒノ キ, アナ	600—1700	多	〃
〃 喬木村	〃	飯田	鬼ヶ城山等	モミ, アカマツ, ヒ ノキ, サハラ, ミズ ナラ, クリ	600—1300	少	〃
〃 神稲村	長野営林局 飯田営林署	〃	大乗坊等	モミ, ミズナラ, ク リ	〃	〃	〃
〃	民 有 林			モミ, アカマツ, ヒ メコマツ	〃	〃	〃
〃 千代村	〃		金森山 其他	ツガ, モミ, アカマ ツ, クリ	〃	〃	〃
〃 泰阜村	〃		鍵懸山 戸倉山	ヒノキ, サハラ, ア カマツ	600—1200	〃	〃
〃 和田村	長野営林局 飯田営林署 及民有林	遠山	和 田	ヒノキ, サハラ, カ ラマツ	800—1650	多	〃
〃 木沢村	〃	〃	〃	〃	〃	〃	〃
〃 八重河内村	〃	〃	〃	〃	〃	〃	〃
〃 松尾村	民 有 林			ツガ, モミ, アカマ ツ	〃	少	〃
〃 河野村	〃		大西山等	モミ, ミズナラ, ク リ	〃	〃	〃
〃 清内路村	〃		恵那山梁	モミ, クリ, コナラ, アカマツ	600—1400	〃	〃
〃 智里村	〃		〃	〃	〃	〃	〃
〃 混合村	〃			ヒノキ, アカマツ, モミ, スギ, カラマ ツ	〃	〃	〃

所在地	所属局署名 又は所属関係	経営区名	林地名又は 所属名称	混淆樹種	海拔高 (m.)	出現度	拠所
長野県下伊那郡根羽村	民有林		茶臼山彙	アカマツ, スギ, ヒ ノキ, カラマツ	500—1300	少	著者実視
〃 南和田村	〃		戸倉山	モミ, アカマツ, ク リ, コナラ	500—1100	〃	〃
〃 平岡村	〃		為栗 満島 鷺集 中井侍	モミ, アカマツ, ヒ メコマツ, クリ, コ ナラ	500—1000	〃	〃
〃 下条村	〃			モミ, アカマツ, ヒ メコマツ, ヒノキ, スギ	〃	〃	〃
〃 神原村	〃		倉ノ平 坂部	モミ, アカマツ, ヒ メコマツ, クリ, コ ナラ	〃	〃	〃
〃 富草村	〃			モミ, アカマツ, ス ギ, ヒノキ	〃	〃	〃
岐阜県恵那郡串原村	名古屋営林局 中津営林署	恵那	中津	モミ, スギ, ヒノキ, アカマツ	600—700	〃	元帝林施業簿
〃 岩村町	〃	〃	城山	モミ, アカマツ, ヒ ノキ	〃	〃	〃
〃 本郷村	〃	〃	水晶山	〃	〃	〃	〃
〃 上村	〃	〃	上村恵那	モミ, ヒノキ, スギ, サハラ	600—1400	稍多	著者実視
〃	民有林			〃	〃	少	〃
〃 阿木村	名古屋営林局 中津営林署	〃	阿木恵那	〃	〃	稍多	〃
〃 中津町	〃	〃	中津恵那	〃	〃	〃	〃
〃 落合村	〃	〃	〃	〃	〃	〃	〃
〃 川上村	長野営林局 坂下営林署	川上	川上	モミ, ヒノキ, サハ ラ, アカマツ	600—1300	〃	〃
岐阜県土岐郡稲津村	名古屋営林局 中津営林署	恵那	小里	モミ, ヒノキ, アカ マツ, カヤ	300—400	少	元帝林施業簿
岐阜県恵那郡付知町	名古屋営林局 付知営林署	裏木曾	付知 裏木曾	モミ, ヒノキ, サハ ラ, カウヤマキ	600—1400	稍多	〃
〃	民有林			ツガ, モミ, サハラ	600—1300	少	岐阜県総合施 業計画調査書
〃 加子母村	〃	〃	加子母 裏木曾	モミ, ヒノキ, サハ ラ, カウヤマキ	〃	稍多	元帝林施業簿
岐阜県益田郡中原村	名古屋営林局 下呂営林署	下呂	福来 高天眞	モミ, ヒノキ, サハ ラ	500—900	〃	〃
〃	〃	〃	上蔵峠	〃	500—600	少	〃
〃	〃	〃	野多押	モミ, ヒノキ	〃	〃	〃
〃	〃	〃	太棚	モミ, ヒノキ, サハ ラ, カウヤマキ	〃	〃	〃
〃	〃	〃	和佐高 天眞	モミ, サハラ, カウ ヤマキ	〃	〃	〃
〃	〃	〃	下峠	〃	〃	〃	〃
〃	〃	〃	小平	〃	〃	〃	〃
〃	〃	〃	恋山	モミ, ヒノキ, サハ ラ	〃	〃	〃
〃	〃	〃	唐谷	モミ, アスナロ, ヒ ノキ	〃	〃	〃
〃	〃	〃	神割	モミ, ヒノキ, アス ナロ, カウヤマキ	〃	〃	〃

所在地	所属局署名 又は所属関係	経営 区名	林地名又は 所属名称	混 淆 樹 種	海拔高 (m.)	出現度	拠 所
岐阜県益田郡下原村	名古屋営林局 下呂営林署	下呂	福 来 高天良	モミ, ヒノキ, サハ ラ	500—900	稍多	元帝林施業簿
〃	〃	〃	大乱木	モミ, ヒノキ, カウ ヤマキ	500—600	少	〃
〃	〃	〃	薬 研	〃	〃	〃	〃
〃 竹原村	〃	〃	御厩野	モミ, ヒノキ, サハ ラ	500—1300	稍多	〃
〃	〃	〃	乗 政	〃	〃	〃	〃
〃 上原村	〃	〃	丸ノ山	モミ, ヒノキ, アカ マツ	600—700	少	〃
〃	〃	〃	水沢外一	〃	〃	〃	〃
〃	〃	〃	小 川 長洞外一	〃	〃	〃	〃
〃	〃	〃	喜十郎	モミ, ヒノキ, サハ ラ	600—800	〃	〃
〃 馬瀬村	〃	〃	川上外二	モミ, ヒノキ, サハ ラ, アスナロ	600—1400	稍多	〃
〃	〃	〃	長 洞	モミ, ヒノキ, サハ ラ	600—800	少	〃
〃	〃	〃	枳 洞	〃	〃	〃	〃
〃	〃	〃	倉ノ平	〃	〃	〃	〃
〃	〃	〃	出シ川原 蛇 淵	〃	600—900	〃	〃
〃 萩原村	〃	〃	御 前	モミ, ヒノキ, サハ ラ, アスナロ, アカ マツ	〃	〃	〃
〃	〃	〃	堂 洞	〃	〃	〃	〃
〃 小坂町	名古屋営林局 小坂営林署	小坂	大 洞	ヒノキ, サハラ, モ ミ, カウヤマキ	600—1400	〃	〃
〃	〃	〃	大 洞 若 枳	モミ, ヒノキ, サハ ラ, アスナロ	〃	〃	〃
〃	〃	〃	大 洞 鹿 山	モミ, カウヤマキ, サハラ, アスナロ	700—1300	〃	〃
〃	〃	〃	滝ノ上	モミ, ヒノキ, サハ ラ, アスナロ	〃	〃	〃
〃	〃	〃	落 合 (樺谷)	〃	700—1400	〃	著者実視
〃	〃	〃	落 合 (唐谷)	〃	〃	〃	〃
〃	〃	〃	落 合 (濁川第一)	〃	〃	〃	〃
〃	〃	〃	門 坂	モミ, ヒノキ, サハ ラ, アスナロ	〃	〃	〃
〃	〃	〃	小黑川	〃	600—900	〃	〃
〃	〃	〃	赤 谷	ヒノキ, サハラ, ア スナロ, アカマツ	600—1100	〃	〃
〃	〃	〃	方 願	ヒノキ, サハラ, ア スナロ	600—900	〃	〃
〃	〃	〃	足 谷	〃	〃	〃	〃
〃	〃	〃	滝 上	〃	〃	〃	〃
〃 朝日村	名古屋営林局 久野営林署	朝日	胡桃島外二 (御岳) (山薬)	モミ, ヒノキ, サハ ラ, アカマツ, アス ナロ	700—1500	〃	〃

所在地	所属局署名 又は所属関係	経営 区名	林地名又は 所属名称	混 淆 樹 種	海拔高 (m.)	出現度	拠 所
岐阜県益田郡朝日村	名古屋営林局 久野営林署	朝日	中 洞 乗 鞍	モミ, ヒノキ, サハ ラ, クロベ	700—1500	少	著者実視
〃	〃	〃	青 屋	〃	〃	〃	〃
〃	〃	〃	畑城谷	〃	700—1200	〃	〃
〃	〃	〃	鈍引沢	モミ, ヒノキ, サハ ラ	700—900	〃	〃
〃 高根村	〃	高根	千間櫓 (御岳山麓)	モミ, ヒノキ, サハ ラ, クロベ, アカマ ツ	700—1300	〃	〃
〃	〃	〃	片 山	モミ, ヒノキ, サハ ラ, アスナロ	〃	〃	元帝林施業簿
〃	〃	〃	近 城	〃	700—1000	〃	〃
〃	〃	〃	髭多山	モミ, ヒノキ, サハ ラ, クロベ, アスナ ロ, アカマツ	〃	〃	〃
〃	〃	〃	野 猿	モミ, ヒノキ, サハ ラ, アカマツ	700—1300	〃	著者実視
〃	〃	〃	阿多野郷 乗 鞍	〃	400—1400	〃	〃
〃	〃	〃	池 洞	モミ, ヒノキ, サハ ラ, クロベ	〃	〃	元帝林施業簿
〃	〃	〃	中 洞	〃	〃	〃	〃
〃	〃	〃	野 麦	ヒノキ, サハラ, ク ロベ, モミ, アカマ ツ	〃	〃	〃
〃	〃	〃	樺 現	モミ, アカマツ, ヒ ノキ, サハラ, クロ ベ	〃	〃	〃
岐阜県大野郡丹生川村	名古屋営林局 高山営林署	高山	岩井谷外二 (乗鞍山麓)	モミ, クロベ, ヒメ コマツ	700—1400	〃	著者実視
〃 宮村	〃	〃	宮山外三	ヒノキ, サハラ, ク ロベ	700—1100	〃	〃
岐阜県古城郡上宝村	名古屋営林局 船津営林署	船津	穂高外五	モミ, ヒノキ, サハ ラ, クロベ, ヒメコ マツ	700—1500	〃	〃
〃	〃	〃	大走外六	〃	〃	〃	〃
〃	〃	〃	大イラ外四 二	〃	〃	〃	〃
〃 阿曾布村	〃	〃	三俣山外五	モミ, サハラ, ヒノ キ, プナ	700—1000	〃	〃
岐阜県大野郡荘川村	名古屋営林局 荘川営林署	荘川	白山東平 外二八	アカマツ, クロベ, プナ, ミズナラ	700—1300	〃	〃
〃 白川村	〃	〃	日照谷 外二三	〃	〃	〃	〃
岐阜県武儀郡神淵村	名古屋営林局 岐阜営林署	七宗	七宗山	モミ, アカマツ, ヒ ノキ, カウヤマキ, スギ	400—600	稍多	名古屋営林局 施業基案
岐阜県山県郡北山村	〃	美濃	神 崎	モミ, ヒノキ, カウ ヤマキ, プナ, ミズ ナラ	700—1200	多	〃
〃	〃	〃	円 原	モミ, ヒノキ	700—1000	少	〃
岐阜県郡上郡口明方村	〃	〃	東殿山	モミ, ヒノキ, スギ, カウヤマキ, ヒメコ マツ	400—500	稍多	〃
〃 八幡町	〃	〃	〃	〃	〃	〃	〃

所在地	所属局署名 又は所属関係	経営 区名	林地名又は 所属名称	混 淆 樹 種	海拔高 (m.)	出現度	拠 所
岐阜県郡上郡西川村	名古屋営林局 岐阜営林署	美濃	有 坂	モミ, スギ, アカマツ	500—900	稍多	名古屋営林局 施業基案
〃 高鷲村	〃	〃	鮎 立 中 山	モミ, ヒノキ, アカマツ	500—900	〃	〃
〃 嵩田村	民 有 林	〃	瓢ヶ岳	モミ, アカマツ	500—1000	少	吉田 裕
富山県下新川郡内山村	名古屋営林局 富山営林署	黒部	黒部奥山	クロベ, ヒメコマツ, ミズナラ, ケヤキ, メダスリノキ	400—1000	稍多	著者実視
〃 片貝谷村	〃	〃	多 倉	〃	〃	少	〃
富山県中新川郡立山村	〃	立山	アナ坂外十 一	クロベ, ヒメコマツ アナ, ミズナラ	700—1200	〃	〃
〃 白萩村	民 有 林	〃	〃	ツガ, ヒメコマツ, カラマツ	700—1100	〃	〃
富山県上新川郡大山村	〃	〃	眞川谷割	〃	〃	〃	〃
石川県石川郡白峯村	大野営林局 金沢営林署	白山	大汝外二	クロベ, アナ	800—1300	〃	〃
石川県鳳至郡鶴川町	民 有 林	〃	〃	モミ, スギ, ヒバ	150—250	〃	石川県総合施 業計画調査書
〃 諸橋村	〃	〃	〃	スギ, アカマツ	100—120	〃	〃
〃 柳田村	〃	〃	〃	モミ, スギ, ヒノキ, ヒバ	150—500	〃	〃
福井県大野郡上穴馬村	〃	〃	平家岳	ヒノキ, スギ, クロ ベ	600—1200	〃	田代善太郎
〃	〃	〃	油坂峠	〃	600—900	〃	〃
福井県敦賀郡栗野村	大阪営林局 敦賀営林署	敦賀	黒河山	モミ, スギ, ヒメコ マツ	〃	〃	著者実視
福井県遠敷郡口名田村	民 有 林	〃	〃	アカマツ	400—500	〃	〃
〃 奥名田村	大阪営林局 敦賀営林署	〃	一ツ谷	モミ, イヌアナ, ア カガシ	450—700	稍多	〃

4. 近 畿 地 方

所在地	所属局署名 又は所属関係	経営 区名	林地名又は 所属名称	混 淆 樹 種	海拔高 (m.)	出現度	拠 所
三重県三重郡菰野町	民 有 林	〃	菰野山	アカマツ, ヒノキ, スギ	500—700	少	著者実視
〃 朝上村	大阪営林署 亀山営林署	亀山	福王山	モミ, アカマツ, ヒ ノキ, スギ	300—800	〃	〃
三重県飯南郡大河内村	〃	〃	深 山 辻原, ツ ヅラ又	モミ, ヒノキ, スギ	600—800	多	〃
三重県宇治山田市	神宮備林	〃	神路山	モミ, アカマツ	500	少	〃
三重県多気郡大杉谷村	大阪営林局 尾鷲営林署	熊野	大杉谷	モミ, スギ, ヒノキ, アカマツ	500—1400	多	〃
三重県度会郡柏崎村	民 有 林	〃	〃	モミ, スギ, アカマ ツ	500—800	少	伊藤武夫
〃 大内山村	〃	〃	〃	〃	〃	〃	〃
三重県北牟婁郡尾鷲町	〃	〃	尾 鷲	モミ, ヒノキ, スギ, アカマツ	500—1000	〃	著者実視
〃	大阪営林局 新宮営林署	熊野	古和谷	モミ, ヒノキ, スギ, アナ, ミズナラ	〃	多	〃
〃	民 有 林	〃	高峯山	モミ, スギ	〃	少	〃

所在地	所属局署名 又は所属関係	経営 区名	林地名又は 所属名称	混 淆 樹 種	海拔高 (m.)	出現度	提 所
三重県北牟婁郡相賀村	大阪営林局 新宮営林署	熊野	二ノ俣	モミ, スギ, アカマツ, ヒノキ, カウヤマキ, プナ	500—1000	多	著者実視
〃 船津村	〃	〃	大木森	モミ, プナ, ミズナラ	500—800	少	大阪営林局 植生調査書
三重県南牟婁郡飛鳥村	〃	〃	大又外一	モミ, スギ, ヒノキ, アスナロ, トガサハラ	500—1000	多	著者実視
〃 五郷村	〃	〃	西 谷	モミ, スギ	500—800	少	〃
〃 阿用和村	〃	〃	阿田和松原	モミ, スギ, クロマツ	10—20	〃	〃
〃 有井村	〃	〃	有馬松原	モミ, ヒノキ, スギ, クロマツ	〃	〃	〃
和歌山県東牟婁郡北山村	〃	〃	四ノ谷外一	モミ, スギ, トガサハラ	500—1100	多	〃
〃	〃	〃	市老谷	〃	〃	少	〃
〃 請川村	〃	〃	大塔山	モミ, スギ, ヒノキ	〃	多	〃
〃 七川村	北大演習林	〃	〃	モミ, トガサハラ, アカマツ, スギ	500—800	稍多	館脇 操
〃 高田村	大阪営林局 新宮営林署	〃	白見山	モミ, ヒノキ, スギ, アカマツ	〃	多	著者実視
〃 新宮市	〃	〃	権現山	アカマツ, スギ, カシ類	100	少	〃
〃 四村	〃	〃	上平治	モミ, スギ, カシ類	500	〃	〃
〃	民 有 林	〃	〃	モミ, アカマツ, カシ	500—700	〃	〃
和歌山県西牟婁郡二川村	大阪営林局 田辺営林署	田辺	阪泰山	モミ, ヒノキ, スギ, アカマツ, カヤ, ヒメコマツ	500—1000	多	〃
〃	〃	〃	溝 湊	ツガ, モミ, アカマツ, プナ, カシ類	〃	〃	〃
〃	〃	〃	宮代山	モミ, アカマツ	500—900	〃	〃
〃	〃	〃	風呂谷	モミ, アカマツ, スギ	500	少	〃
〃 栗栖川村	〃	〃	虎ヶ峯	〃	600	〃	〃
〃 三川村	民 有 林	〃	法師山等	モミ, アカマツ, カシ類, スギ	500—1000	〃	〃
〃 富里村	〃	〃	岳山等	モミ, アカマツ, カシ類	500—900	〃	〃
和歌山県日高郡真妻村	〃	〃	川 又	モミ, トガサハラ, アカガシ, ウラジロガシ	600—800	〃	〃
〃 川上村	〃	〃	妹尾山	モミ, カシ類	〃	稍多	〃
〃 寒川村	〃	〃	〃	モミ, アカガシ	〃	〃	〃
〃	〃	〃	西 河	モミ, アカマツ, カヤ, カシ類	〃	多	〃
〃 龍神村	〃	〃	亀 谷	モミ, プナ, ミズナラ, アカガシ, ウラジロガシ	400—1200	〃	〃
〃 上山路村	〃	〃	笠塔山	スギ, ヒノキ, モミ, クロマツ	400—1000	少	〃
〃 下山路村	〃	〃	立花川山	モミ, アカガシ	400—700	〃	〃
和歌山県有田郡八幡村	大阪営林局 高野営林署	高野	日光山	モミ, アカガシ, プナ, ミズナラ	400—1100	稍多	〃
〃	〃	〃	津 俣	〃	400—1100	〃	〃

所 在 地	所 属 局 署 名 又は所属関係	経 営 区 名	林地名又は 所属名称	混 淆 樹 種	海拔高 (m.)	出現度	拠 所
和歌山県有田郡八幡村	京大演習林			モミ, アカガシ, ウ ラジロガシ	400—1100	稍多	岡本省吾
〃 五村	大阪営林局 高野営林署	奈良	胡桃谷	〃	400—800	少	著者実視
和歌山県伊都郡高野町	〃	〃	高野山	モミ, アカマツ, ヒ ノキ, カウヤマキ, ブナ, ミズナラ	400—1100	多	〃
〃 花園村	民 有 林			モミ, アカマツ, ク リ	400—900	少	〃
〃 富貴村	〃			〃	400—800	〃	〃
奈良県吉野郡天川村	大阪営林局 奈良営林署	奈良	鳴川山 (大峯山)	モミ, ブナ, ミズナ ラ	500—1600	多	〃
〃	民 有 林		大峯連峯	〃	〃	稍多	〃
〃 川上村	〃		公北山	モミ, ヒメコマツ, トガサハラ	600—1000	〃	〃
〃	〃		大台ヶ 原山麓	モミ, ブナ	500—1500	〃	〃
〃 上北山村	〃		大峯連峯	モミ, ブナ, ミズナ ラ	500—1600	〃	〃
〃	〃		大樽山	〃	500—1200	少	〃
〃	〃		大台ヶ原山	〃	500—1500	稍多	〃
〃 十津川村	〃		大峯連峯	〃	500—1300	〃	〃
〃	〃		瀬八町	〃	500—1100	〃	〃
〃	〃		十津川流域	〃	500—1200	〃	〃
〃 大淀町	〃	奈良	高取山	モミ, アカマツ	400—600	少	〃
〃 高見村	〃		高見山	ヒメコマツ, アスナ ロ, カヤ, アカマツ	500—1200	〃	岡本勇治
〃 吉野町	〃		吉野山	モミ, アカマツ, カ シ類	400—700	〃	著者実視
奈良県南葛城郡葛城村	大阪営林局 奈良営林署	奈良	金剛山	モミ, ブナ, ミズナ ラ	500—1100	稍多	〃
奈良県宇陀郡室生村	〃	〃	大師山 (室生山)	モミ, カヤ, スギ, アカガシ, ウラジロ ガシ	400—700	多	〃
奈良県磯城郡初瀬町	〃	〃	与喜山	モミ, アカマツ, ア カガシ, ウラジロガ シ	400—500	少	〃
〃 三輪村	民 有 林		三輪山	モミ, スギ, アカマ ツ	400—450	〃	〃
〃 多武峯村	〃		多武峯	〃	400—600	〃	〃
奈良市	公民有林		春日山	モミ, スギ, ヒノキ, カヤ, アカガシ, イ ヌブナ	350—450	稍多	〃
〃	大阪営林局 奈良営林署	奈良	地獄谷	モミ, アカガシ, ア カマツ	300—350	少	〃
滋賀県犬上郡大滝村	大阪営林局 大津営林署	大津	八尾山	モミ, ヒノキ, アス ナロ, アカマツ	500—600	〃	〃
滋賀県滋賀郡坂本町	〃	〃	比叡山	モミ, スギ, アカマ ツ	600—800	稍多	〃
〃	民 有 林		〃	〃	〃	〃	〃
大津市	大阪営林局 大津営林署	〃	別所外十四	モミ, ヒノキ, アカ マツ	400—600	少	〃
京都市上京区(花脊)	大阪営林局 京都営林署	京都	大悲山	モミ, スギ, ブナ, ミズナラ	500—700	稍多	〃

所在地	所属局署名 又は所属関係	経営 区名	林地名又は 所属名称	混 淆 樹 種	海拔高 (m.)	出現度	拠 所
京都市上京区(鞍馬)	大阪営林局 京都営林署	京都	鞍馬山	モミ, ウラジロガシ	500—550	稍多	著者実視
〃	〃	〃	貴船山	モミ, スギ, ウラジ ロガシ	450—500	少	〃
京都市左京区(八瀬)	民 有 林		比叡山	モミ, スギ	600—800	稍多	〃
〃 (嵯峨)	〃		愛宕山	モミ, スギ, アカガ シ	〃	少	〃
〃	大阪営林局 京都営林署	〃	月輪外一	モミ, スギ, ヒノキ, アカマツ, アカガシ	500—600	〃	〃
京都府北桑田郡知井村	京大演習林		芦 生	モミ, スギ, ヒノキ, アスナロ	500—900	〃	〃
大阪府南河内郡千早村	民 有 林		金剛山	モミ, プナ, ミズナ ラ	500—1000	〃	〃
大阪府豊能郡箕面町	〃		箕面山	モミ, アカマツ	300—400	〃	〃
大阪府三島郡豊川村	大阪営林局 神戸営林署	神戸	勝尾寺山	モミ, アカガシ, ス ギ, アカマツ	400—500	〃	〃
高槻市	大阪営林局 京都営林署	京都	本山寺山	モミ, アカマツ, ア カガシ	〃	〃	〃
大阪府南河内郡高向村	民 有 林		岩湧山	モミ, アカマツ, プ ナ	600—850	〃	〃
大阪府泉北郡横山村	〃		横尾山	モミ, カウヤマキ, アカマツ	400—500	〃	〃
兵庫県神戸市	〃		摩耶山	モミ, アカマツ	500—650	〃	〃
〃	〃		六甲山	アカマツ	600—800	〃	〃
兵庫県有馬郡小野村	大阪営林局 神戸営林署	神戸	永沢寺山	モミ, スギ, アカガ シ, ウラジロガシ	500—600	〃	〃
〃 藍村	〃	〃	西 山	ツガ, スギ, ヒノキ, アカマツ	400—550	稀	〃
〃 本庄村	〃	〃	茗荷谷	モミ, スギ, ヒノキ, アカマツ, コナラ, カシ	300—420	少	〃
兵庫県神崎郡瀬加村	大阪営林局 姫路営林署	姫路	笠形山	モミ, スギ	500—700	〃	大阪営林局 植生調査書
兵庫県姫路市	〃	〃	白幣山 (広峯山)	ヒノキ, アカマツ	300	〃	著者実視
兵庫県飾磨郡曾左村	〃	〃	書写山	モミ, ヒノキ, アカ マツ	400—550	〃	〃
〃 鹿谷村	〃	〃	雪彦山	モミ, ヒメコマツ, アカガシ, ウラジロ ガシ	400—800	〃	大阪営林局 植生調査書
〃	〃	〃	僧屋敷	〃	400—700	〃	〃
兵庫県宍粟郡奥谷村	大阪営林局 神戸営林署	山崎	奥 谷 坂 谷	モミ, スギ, イヌブ ナ	400—1000	〃	著者実視
〃	〃	〃	音 水	〃	〃	〃	〃
〃 千種村	〃	〃	赤 西	〃	〃	〃	〃
〃 蔦沢村	〃	〃	千 種	〃	〃	稍多	〃
〃	〃	〃	河原山外四	〃	〃	〃	〃
〃	〃	〃	縦 木	モミ, スギ, イヌブ ナ, ウラジロガシ	〃	少	〃
〃 神野村	〃	〃	奥 山	モミ, スギ	400—800	〃	〃
兵庫県神崎郡福崎町	民 有 林		七種山	モミ, ウラジロガシ, アカガシ	400—700	〃	室井 緯
兵庫県城崎郡三椒村	大阪営林局 鳥取営林署	鳥取	水山外一	モミ, ウラジロガシ, イヌブナ	400—500	〃	大阪営林局 植生調査書

所在地	所属局署名 又は所属関係	経営 区名	林地名又は 所属名称	混淆樹種	海拔高 (m.)	出現度	拠所
兵庫県養父郡西谷村	大阪営林局 鳥取営林署	鳥取	奥山	モミ, スギ, イヌブ ナ	400—1000	少	大阪営林局 植生調査書
兵庫県美方郡射添村	〃	〃	水谷奥	〃	400—600	〃	〃
〃	〃	〃	ホヲキ	〃	〃	〃	〃
兵庫県氷上郡鴨庄村	大阪営林局 神戸営林署	神戸	妙高山	モミ, アカマツ, ヒ ノキ, スギ, カシ類	400—550	〃	著者実視
〃 上久下村	〃	〃	横山岳	モミ, スギ, ヒノキ, アカマツ	〃	稀	〃
兵庫県多紀郡城南村	〃	〃	太平山	モミ, ヒノキ, アカ マツ, クリ, コナラ	350—500	少	〃
〃 今田村	〃	〃	和田谷	モミ, ツガ, スギ, ヒノキ, アカマツ, クリ, コナラ	350—600	〃	〃
〃 味間村	〃	〃	松尾山	モミ, スギ, ヒノキ, アカマツ, カヤ, ク リ	350—500	〃	〃
〃 古市村	〃	〃	〃	〃	〃	〃	〃

5. 中国地方

所在地	所属局署名 又は所属関係	経営 区名	林地名又は 所属名称	混淆樹種	海拔高 (m.)	出現度	拠所
岡山県勝田郡豊田村	大阪営林局 津山営林署	津山	滝山	モミ, スギ, クリ, ブナ, ミズナラ	500—1100	稍多	著者実視
〃 北吉野村	〃	〃	〃	〃	〃	〃	〃
〃 広戸村	〃	〃	〃	〃	〃	〃	〃
岡山県苫田郡東加茂村	〃	〃	津川山	〃	500—900	〃	〃
岡山県久米郡引削町	〃	〃	東山	モミ, スギ, ヒノキ	300	少	〃
〃 吉岡村	〃	〃	本山	〃	300—400	〃	〃
岡山県御津郡宇甘西村	大阪営林局 岡山営林署	岡山	加茂山	モミ, アカマツ, カ ヤ, カシ類	300—450	稍多	〃
〃 津賀村	〃	〃	〃	〃	〃	少	〃
〃 円城村	〃	〃	〃	モミ, アカマツ	300—500	〃	〃
岡山県上房郡高梁町	大阪営林局 新見営林署	新見	臥牛山外二	モミ, アカマツ, カ シ類	〃	〃	〃
岡山県川上郡高山村	〃	〃	彌高山	モミ	500—600	〃	〃
岡山県阿哲郡草間村	〃	〃	御山	モミ, アカマツ	300—400	〃	〃
〃 豊永村	〃	〃	後口山	モミ, アカマツ, ク リ, コナラ	350—500	〃	〃
広島県神石郡小島村	大阪営林局 福山営林署	福山		モミ	300—400	〃	河毛周夫
〃 高蓋村	民有林		亀石	モミ, アカマツ	300	〃	〃
広島県豊田郡善入寺村	大阪営林局 西条営林署	三原	周倉山	モミ, アカマツ	300—350	〃	著者実視
〃 上北方村	〃	〃	〃	〃	〃	〃	〃
〃 大草村	〃	〃	仏通寺山	〃	〃	〃	〃
〃 久芳村	〃	西条	鷹巣山	モミ, アカマツ, ブ ナ, クリ	700—900	〃	〃
広島県芦品郡藤尾村	民有林			モミ	300	〃	〃

所在地	所属局署名 又は所属関係	経営 区名	林地名又は 所属名称	混 淆 樹 種	海拔高 (m.)	出現度	拠 所
広島県加茂郡志和堀村	大阪営林局 西条営林署	西条	猿掛山	モミ、アカマツ、ア カガシ、ウラジロガ シ	400—600	少	著者実視
広島県高田郡有保村	大阪営林局 三次営林署	三次	鷹 山	モミ、アカガシ	〃	〃	〃
〃 生乗村	〃	〃	犬伏山	〃	400—700	〃	〃
〃 三田村	民 有 林			モミ、アカマツ、ス ギ、ヒノキ	〃	〃	〃
広島県安佐郡狩小川村	大阪営林局 広島営林署	広島	伯耆迫山	モミ、スギ、クリ、 アカガシ、ウラジロ ガシ	〃	〃	〃
〃 大森村	〃	〃	押手山外一 (白木山)	モミ、アカガシ	〃	〃	〃
〃 三入村	〃	〃	〃	〃	〃	〃	〃
〃 久地村	〃	〃	尻高山 (笹ヶ丸山)	モミ、スギ、アカガ シ	300—500	〃	〃
〃 戸山村	民 有 林			モミ、スギ、カウヤ マキ、アカマツ	〃	〃	〃
広島県深安郡山野村	大阪営林局 福山営林署 及民有林		青滝山 其の他	モミ、アカマツ、ク リ、カシ、ケヤキ	300	〃	河毛周夫
広島県佐伯郡水内村	大阪営林局 広島営林署	水内	ククリキ 谷山	モミ、ヒノキ、スギ	300—600	〃	著者実視
〃	〃	〃	島木山	モミ、ヒノキ、スギ、 クリ	〃	〃	〃
〃	〃	〃	不明山	モミ、ヒノキ、スギ	400—900	多	〃
〃	〃	〃	恵下谷山	モミ、ヒノキ、スギ、 カウヤマキ、クリ	〃	〃	〃
〃	〃	〃	一楽山	モミ、アカマツ、ク リ	400—600	少	〃
〃	〃	〃	根武谷山	モミ、ヒノキ、アカ マツ、スギ、クリ	〃	〃	〃
広島県山県郡筒賀村	大阪営林局 広島営林署 及民有林	〃	鷹巣山	モミ、ヒノキ、クリ、 スギ	500—700	〃	〃
〃	〃	〃	打梨山	スギ、カヤ、カシ類、 クリ、ブナ	〃	〃	〃
〃 戸河内町	民 有 林		三段峽	モミ、ケヤキ	500—800	稍多	〃
〃 八幡村	〃			〃	〃	少	〃
広島県佐伯郡四和村	大阪営林局 広島営林署	広島	黒打山	モミ、ヒノキ、スギ、 ヒメコマツ、カウヤ マキ	〃	〃	大阪営林局 植生調査書
〃 宮島町	〃	〃	宮 島	モミ、ヒノキ、アカ ガシ、スギ、カウヤ マキ、アカマツ	300—500	稍多	著者実視
〃	民 有 林		宮 島 (彌山一帯)	モミ、アカマツ、ア カガシ	300—590	多	〃
山口県玖珂郡高根村	大阪営林局 山口営林署	山口	高鉢山 寂地山	モミ、ヒノキ、アカ マツ	400—700	少	〃
〃 広瀬村	民 有 林		平家岳	〃	500—1000	〃	〃
山口県佐波郡楠野村	大阪営林局 山口営林署	〃	滑 山	モミ、アカマツ、ヒ ノキ、カシ類	300—700	〃	〃
島根県鹿足郡柿木村	大阪営林局 日原営林署	日原	鈴ノ大谷	モミ、ヒノキ、スギ、 カヤ、カシ類	500—1000	稍多	〃
〃	〃	〃	入江山	モミ、スギ	500—900	少	〃

所在地	所属局署名 又は所属関係	経営 区名	林地名又は 所属名称	混 淆 樹 種	海拔高 (m.)	出現度	拠 所
島根県鹿足郡柿木村	大阪営林局 日原営林署	日原	長崎山	モミ, スギ	500—900	少	著者実視
〃	〃	〃	黒瀬山	〃	〃	〃	〃
〃 七日市村	〃	〃	大谷山	モミ, スギ, ブナ, ミズナラ, クリ, ケ ヤキ	500—1000	〃	〃
〃 六日市村	〃	〃	河 内	〃	500—900	〃	〃
〃 蔵木村	〃	〃	ガクガク山	モミ, スギ, ブナ, ミズナラ, クリ	〃	〃	〃
〃 匹見上村	民 有 林		五里山	—	—	—	国立科学博物 館所蔵標本
〃 朝倉村	〃			モミ, スギ, ブナ, ミズナラ	500—800	少	大阪営林局 植生調査書

6. 四 國 地 方

所在地	所属局署名 又は所属関係	経営 区名	林地名又は 所属名称	混 淆 樹 種	海拔高 (m.)	出現度	拠 所
徳島県美馬郡東祖谷山村	高知営林局 大柵営林署	大柵	祖谷山	モミ, ブナ, アカマ ツ, アカガシ	400—1800	稍多	高知営林局 植生調査書
〃 三名村	民 有 林			〃	400—1400	少	徳島県総合施 業計画調査書
〃 山城谷村	〃			〃	〃	〃	〃
〃 西祖谷山村	〃			〃	〃	〃	〃
徳島県板野郡御所村	〃			〃	400—800	〃	〃
徳島県麻植郡木屋平村	〃			モミ, ヒノキ, スギ, カシ	400—1500	稍多	〃
徳島県那賀郡沢谷村	〃			〃	〃	〃	〃
〃 福原村	〃			〃	400—1300	少	〃
徳島県海部郡木頭村	〃			〃	400—1500	〃	〃
〃 川上村	〃			〃	400—1100	〃	〃
徳島県名西郡神領村	〃			アカマツ, クヌギ, コナラ	400—800	〃	〃
香川県香川郡安原上西村	高知営林局 高松営林署	高松	龍王山 鷹 山	モミ, アカマツ	400—1000	〃	高知営林局 植生調査書
香川県綾歌郡美合村	〃	〃	三頭外二	〃	〃	〃	〃
〃 造田村	〃	〃	大川山	〃	〃	〃	〃
香川県多度郡七箇村	〃	〃	排多尾	〃	〃	〃	〃
香川県中多度郡琴平村	民 有 林		象頭山	モミ, アカガシ	300—500	〃	著者実視
愛媛県宇摩郡新立村	高知営林局 西条営林署	西条	三足山	モミ, ブナ	300—1100	〃	高知営林局 植生調査書
〃 金砂村	〃	〃	〃	〃	〃	〃	〃
〃	〃	〃	佐々連尾山 外一	〃	300—1200	〃	〃
〃 富郷村	〃	〃	葛川山	〃	300—1200	〃	〃
〃 別子山村	〃	〃	別子山	〃	〃	〃	〃
〃	民 有 林		〃	〃	〃	〃	〃
〃 関川村	〃		五頁津山	モミ, ウラジロモミ, ヒメコマツ, ブナ	400—1600	〃	山下幸平

所在地	所屬局署名 又は所屬関係	経営 区 名	林地名又は 所屬名称	混 淆 樹 種	海拔高 (m.)	出現度	採 所
愛媛県新居郡加茂村	高知営林局 西条営林署	西条	笹ヶ峯山	モミ, ウラジロモミ, プナ	400—1600	稍多	高知営林局 植生調査書
〃	〃	〃	寒風山	モミ, ヒノキ, プナ	〃	〃	〃
〃	〃	〃	主谷山	モミ, ヒノキ, ウラ ジロモミ, プナ	〃	多	〃
〃	〃	〃	大保子谷山	〃	〃	〃	〃
〃	〃	〃	陸地山	モミ, ヒノキ, プナ	〃	〃	〃
〃 大保木村	〃	〃	元 山	モミ, ウラジロモミ, ヒノキ, プナ	〃	〃	〃
〃	〃	〃	西 川	〃	〃	稍多	〃
愛媛県周桑郡千足山村	〃	〃	石鎚山	モミ, ヒノキ, ウラ ジロモミ, ヒメコマ ツ, プナ	400—1820	多	〃
〃	民 有 林	〃	石鎚山彙	〃	400—1600	稍多	余吾一角
〃 桜樹村	〃	〃	〃	〃	〃	〃	〃
愛媛県越智郡龍岡村	高知営林局 西条営林署	〃	木地奥山	モミ, プナ	400—1200	多	高知営林局 植生調査書
愛媛県温泉郡三内村	高知営林局 松山営林署	松山	根無山外一	モミ, プナ, シキミ	400—1100	少	〃
〃 拝志村	〃	〃	神林山外一	〃	〃	〃	〃
愛媛県上浮穴郡川瀬村	〃	〃	遅越山外二	モミ, ウラジロモミ, ヒノキ, プナ	〃	〃	〃
〃 面河村	〃	〃	面河山	〃	〃	多	〃
〃	〃	〃	板瀬山	〃	〃	〃	〃
〃	〃	〃	相名山	〃	〃	〃	〃
〃 弘形村	〃	〃	狼ヶ城	〃	〃	稍多	〃
〃 参川村	〃	〃	小田深山	〃	400—1500	〃	〃
〃 浮穴村	〃	〃	小屋山外一	〃	〃	〃	〃
〃	〃	〃	尾敷山	〃	〃	〃	〃
〃 柳谷村	〃	〃	熊谷山外二	モミ, プナ, シキミ	300—1300	多	〃
〃	〃	〃	猪伏山	〃	〃	〃	〃
愛媛県北宇和郡旭村	高知営林局 宇和島営林署	宇和島	中川奥山	モミ, シヒ	300—1100	〃	〃
〃	〃	〃	奈良奥山	〃	〃	〃	〃
〃 明治村	〃	〃	桑奥山外一	モミ, サカキ, シキ ミ	〃	〃	〃
〃	〃	〃	目黒山	〃	〃	〃	〃
愛媛県宇和島市	〃	〃	滑床山	〃	〃	〃	〃
〃	〃	〃	若 山	プナ, ヒメシヤラ	〃	〃	〃
〃	〃	〃	鬼ヶ城山	〃	〃	〃	〃
愛媛県北宇和郡清満村	〃	岩松	御代ノ川山	モミ, シヒ, アラカ シ, ウラジロガシ	300—1000	稍多	〃
〃	〃	〃	稲ヶ窪山	〃	〃	〃	〃
〃 御横村	〃	〃	笹郷山	モミ, サカキ, シキ ミ	〃	〃	〃
〃	〃	〃	境谷山	〃	〃	多	〃
〃	〃	〃	横川山	〃	〃	稍多	〃
〃	〃	〃	加塚山	〃	〃	〃	〃
〃 畑地村	〃	〃	蔭平山	〃	300—900	少	〃

所在地	所属局署名 又は所属関係	経営 区名	林地名又は 所属名称	混 淆 樹 種	海拔高 (m.)	出現度	拠 所
愛媛県南宇和郡緑僧部 村	高知営林局 宿毛営林署	宿毛	鹿鳴山	モミ, サカキ, シキ ミ	300—800	稍多	高知営林局 植生調査書
〃	〃	〃	篠山外四	〃	300—1000	〃	〃
〃 一本松村	〃	〃	〃	〃	〃	〃	〃
高知県幡多郡橋上村	〃	〃	北久山	モミ, シヒ, アラカ シ, ウラジロガシ, アカマツ	300—600	少	〃
〃	〃	〃	中森山外一	〃	300—450	〃	〃
〃	〃	〃	玖木山	〃	〃	〃	〃
〃	〃	〃	下藤山外二	〃	〃	〃	〃
〃	〃	〃	惣師山	〃	〃	稍多	〃
〃	〃	〃	坂本山	〃	〃	〃	〃
〃	〃	〃	目尻山外一	〃	〃	〃	〃
〃 山奈村	〃	〃	大惣川山	〃	〃	稍多	〃
〃	〃	〃	木屋ヶ谷山	〃	〃	少	〃
〃 下川口村	高知営林局 清水営林署	下川口	岩井谷外二	モミ, シヒ, イスノ キ, ウラジロガシ	300—600	稍多	〃
〃 三原村	高知営林局 宿毛営林署	宿毛	葛掛山外二	〃	〃	〃	〃
〃 三崎町	高知営林局 清水営林署	清水	十八川山	〃	〃	〃	〃
〃	〃	〃	島ノ内山	〃	300—800	〃	〃
〃	〃	〃	幸川山	〃	300—600	〃	〃
〃 三原村	〃	〃	今野山	〃	300—800	多	〃
〃	〃	〃	水ヶ峠山 外二	〃	300—600	少	〃
〃 伊豆田村	〃	〃	猿込山	〃	〃	〃	〃
〃 津大村	高知営林局 中村営林署	黒尊	黒尊山	モミ, サカキ, シキ ミ	300—1100	稍多	〃
〃	〃	〃	境谷山	〃	〃	〃	〃
〃	〃	〃	大成川山	〃	300—700	少	〃
〃	高知営林局 川崎営林署	〃	上足川山	モミ, シヒ, アラカ シ, ウラジロガシ	300—650	稍多	〃
〃	〃	〃	芹山外一	〃	〃	〃	〃
〃	〃	〃	高瀬山外二	〃	〃	〃	〃
〃	〃	〃	落山外二	〃	〃	〃	〃
〃	〃	〃	八ヶ森山	モミ, ヒノキ, サカ キ	〃	〃	〃
〃	〃	〃	堂ヶ森山 外一	〃	300—800	稍多	〃
〃	高知営林局 中村営林署	〃	竹平白山 外一	モミ, シヒ, アラカ シ, ウラジロガシ	〃	〃	〃
〃	〃	〃	稗持山	〃	〃	〃	〃
〃 江川崎村	高知営林局 川崎営林署	〃	挽地山 外一	モミ, ヒノキ, サカ キ	300—650	多	〃
〃 十川村	〃	〃	二ノ又山	〃	〃	〃	〃
〃 大川筋村	高知営林局 中村営林署	〃	勝間山外三	モミ, ヒノキ, サカ キ	300—750	稍多	〃
〃	〃	〃	便谷山	シヒ, アラカシ, ウ ラジロガシ	300—600	〃	〃
〃	〃	〃	方焼山	〃	〃	〃	〃

所 在 地	所 属 局 署 名 又は所 属 関 係	経 営 区 名	林 地 名 又は 所 属 名 称	混 淆 樹 種	海 拔 高 (m.)	出 現 度	拠 所
高知県幡多郡後川村	高知営林局 中村営林署	中村	掃地山外一	シヒ, アラカシ, ウ ラジロガシ	300—450	少	高知営林局 植生調査書
〃	〃	〃	唐谷山	〃	〃	〃	〃
〃 富山村	〃	〃	掃地山外二	モミ, ヒノキ, サカ キ	300—800	稍多	〃
〃	〃	〃	大川奥山	〃	300—850	〃	〃
〃	〃	〃	不動山	〃	300—800	〃	〃
〃 昭和村	高知営林局 川崎営林署	大正	日細井山	モミ, シヒ	〃	〃	〃
〃	〃	〃	野々川山	〃	〃	〃	〃
〃 大正村	高知営林局 大正営林署	〃	佐川山	モミ, アカマツ	300—600	多	〃
〃	〃	〃	坂島山	モミ, シヒ	〃	稍多	〃
〃	〃	〃	北ノ川山	〃	〃	〃	〃
〃	〃	〃	久真川山 外二	〃	〃	〃	〃
〃	〃	〃	下道足川山 外二	モミ, ヒノキ, サカ キ	〃	〃	〃
〃	〃	〃	小松尾山 外一	〃	〃	〃	〃
〃	〃	〃	折合山	〃	〃	〃	〃
〃	〃	〃	芳川山	〃	〃	〃	〃
〃	〃	〃	相去山	〃	〃	〃	〃
〃	〃	〃	赤真木山	〃	〃	〃	〃
〃	〃	〃	永山外一	〃	〃	〃	〃
高知県高岡郡檮原村	〃	〃	成川山	〃	300—900	多	〃
〃	〃	〃	松原山	〃	〃	〃	〃
〃	高知営林局 須崎営林署	須崎	芹川山	モミ, ヒノキ, サカ キ, シキミ	300—600	稍多	〃
〃 東津野村	〃	〃	不入山	モミ, ヒノキ, カウ ヤマキ, アナ	300—1300	多	〃
〃	〃	〃	船戸山	〃	〃	〃	〃
〃	〃	〃	大畑山	モミ, ヒノキ, サカ キ, シキミ	300—1000	〃	〃
〃	〃	〃	大古味山	〃	〃	〃	〃
〃 大野見村	〃	〃	島川山外一	〃	〃	〃	〃
〃	〃	〃	下ル川山	〃	300—650	〃	〃
〃	〃	〃	伊勢川山	〃	〃	少	〃
〃	〃	〃	祖母野山	〃	〃	〃	〃
〃 上分村	〃	〃	朴ノ川山	〃	〃	〃	〃
〃 久礼町	〃	〃	檮 山	〃	〃	〃	〃
〃 松葉川村	高知営林局 窪川営林署	窪川	松葉川山	〃	300—1000	多	〃
〃	〃	〃	森ノ内山	〃	〃	〃	〃
〃	〃	〃	中津川山 外一	〃	300—800	稍多	〃
〃	〃	〃	大谷山外二	〃	300—600	少	〃
〃	〃	〃	尻高山	〃	〃	〃	〃

所在地	所属局署名 又は所属関係	経営 区名	林地名又は 所属名称	混 淆 樹 種	海拔高 (m.)	出現度	拠 所
高知県高岡郡窪川町	高知営林局 窪川営林署	窪川	東谷山外二	モミ, シヒ, アラカ シ, ウラジロガシ	300—650	少	高知営林局 植生調査書
〃	〃	〃	五在所山	〃	〃	〃	〃
〃 越知町	民 有 林	〃	横倉山	〃	〃	〃	〃
高知県幡多郡佐賀町	高知営林局 窪川営林署	〃	日向山	〃	〃	〃	〃
高知県香川郡池川村	高知営林局 小川営林署	池川	椿 山	モミ, プナ, シキミ	500—1600	多	〃
〃	〃	〃	雨 森	〃	500—1300	〃	〃
〃 富岡村	〃	〃	安居山	〃	500—1800	〃	〃
高知県土佐郡本川村	〃	本川	寺川山	モミ, プナ	〃	〃	〃
〃	〃	〃	筒上山	〃	〃	〃	〃
〃	〃	〃	上瀬戸山	〃	〃	〃	〃
〃	〃	〃	黒滝山	〃	〃	〃	〃
〃	〃	〃	足谷山	〃	500—1700	〃	〃
〃	〃	〃	葛原山外二	〃	500—1600	〃	〃
〃	〃	〃	葛籠山	〃	〃	〃	〃
〃	〃	〃	竹川山	〃	〃	〃	〃
〃	〃	〃	長沢山	〃	〃	〃	〃
〃	〃	〃	松枝山	〃	〃	〃	〃
〃	〃	〃	手箱山	〃	500—1700	〃	〃
〃	〃	〃	奥南川山	〃	〃	〃	〃
〃	〃	〃	休場ヶ谷山	〃	500—1500	〃	〃
〃 大川村	高知営林局 本川営林署	本山	井ノ川山	モミ, ヒノキ, ウラ ジロモミ, プナ	500—1500	稍多	〃
〃	〃	〃	北ノ川山 外一	〃	〃	〃	〃
〃	〃	〃	上小南川山 外一	〃	〃	〃	〃
〃 森村	高知営林局 本山営林署	〃	大師谷山	モミ, ウラジロモミ, プナ	〃	〃	〃
〃 地藏寺村	〃	〃	一ノ谷山	〃	400—1100	多	〃
〃	〃	〃	石原山	モミ, ヒノキ, サカ キ	〃	〃	〃
〃	〃	〃	檜山外二	〃	〃	〃	〃
〃	〃	〃	工石山	〃	〃	〃	〃
〃 土佐山村	〃	〃	〃	〃	〃	〃	〃
高知県長岡郡上倉村	〃	〃	中ノ川山 外一	〃	300—1100	〃	〃
〃 天坪村	〃	〃	向山外一	〃	300—700	〃	〃
〃	〃	〃	不寒冬山	〃	〃	〃	〃
〃 吉野村	〃	〃	衆ノ川山	モミ, プナ, ヒノキ	300—1400	稍多	〃
〃	〃	〃	坂瀬山	〃	〃	〃	〃
〃	〃	〃	白髪山	モミ, ウラジロモミ, ヒノキ, プナ	500—1800	〃	〃
〃 本山町	〃	〃	行川山外一	〃	500—1300	〃	〃
〃 大杉村	〃	〃	仁尾内川	〃	〃	〃	〃
〃	〃	〃	地吉山外一	モミ, ヒノキ, サカ キ	300—1000	少	〃

所在地	所属局署名 又は所属関係	経営 区名	林地名又は 所属名称	混 淆 樹 種	海拔高 (m.)	出現度	拠 所
高知県長岡郡大杉村	高知営林局 本山営林署	本山	宮ヶ平山 外一	モミ, ヒノキ, サカ キ	300—700	少	高知営林局 植生調査書
〃	〃	〃	上名山	モミ, ヒノキ, プナ, シキミ	500—1200	〃	〃
〃	〃	〃	郷茶山	〃	〃	〃	〃
〃 西豊永村	〃	〃	野鹿池山	モミ, サカキシキミ	〃	〃	〃
〃	〃	〃	小法師山	〃	400—800	〃	〃
〃 東豊永村	〃	〃	青サレ山	ウラジロモミ, プナ	500—1400	〃	〃
〃	〃	〃	袖ノ木山	〃	〃	〃	〃
〃	〃	〃	大王山	モミ, プナ, シキミ	400—1200	〃	〃
高知県香美郡上葦生村	高知営林局 大槌営林署	大槌	久保山	モミ, ウラジロモミ, プナ	700—1600	〃	〃
〃	〃	〃	笹 山	〃	700—1600	〃	〃
〃	〃	〃	楮佐古山	モミ, プナ	700—1400	〃	〃
〃	〃	〃	神賀山	〃	700—1000	〃	〃
〃 在所村	〃	〃	猪野々山	モミ, プナ, シキミ	400—1200	〃	〃
〃	〃	〃	谷相山	〃	〃	〃	〃
〃 横山村	〃	〃	行者山	〃	〃	稍多	〃
〃	〃	〃	杉熊山	〃	〃	〃	〃
〃	〃	〃	沖谷山	〃	〃	〃	〃
〃	〃	〃	桑ノ川山 外一	〃	〃	〃	〃
〃	〃	〃	峯ノ川山	〃	〃	〃	〃
〃	〃	〃	宇箇舞山	〃	〃	少	〃
〃	〃	〃	檜谷山	〃	〃	〃	〃
〃	〃	〃	別府山	〃	〃	〃	〃
〃	〃	〃	戸志谷山	〃	〃	〃	〃
〃	〃	〃	勘定山	〃	〃	〃	〃
高知県安芸郡東川村	高知営林局 安芸営林署	安芸	久久場山	モミ, ヒノキ, サカ キ, シキミ	〃	稍多	〃
〃	〃	〃	汗谷山	〃	〃	〃	〃
〃	〃	〃	平瀬山	〃	〃	〃	〃
〃	〃	〃	茗荷山	〃	〃	〃	〃
〃	〃	〃	杉ノ谷山	〃	〃	〃	〃
〃	〃	〃	宝賀勝山 外三	〃	〃	〃	〃
〃	〃	〃	西ノ川山 外一	〃	〃	〃	〃
〃	〃	〃	加勝山	〃	〃	〃	〃
〃	〃	〃	八杉山	〃	〃	〃	〃
〃	〃	〃	大比賀山	〃	〃	〃	〃
〃 馬路村	高知営林局 馬路営林署	馬路	北安田川山	モミ, ヒノキ, シヒ	400—1250	多	〃
〃	〃	〃	東川山	〃	〃	〃	〃
〃	〃	〃	宿谷山	〃	400—1100	〃	〃
〃	〃	〃	南安田川山	〃	〃	〃	〃
〃	〃	〃	小川山	〃	〃	〃	〃
〃	〃	〃	鐘ヶ龍山	〃	〃	〃	〃

所在地	所属局署名 又は所属関係	経営 区名	林地名又は 所属名称	混 淆 樹 種	海拔高 (m.)	出現度	拠 所
高知県安芸郡馬路村	高知営林局 魚梁瀬営林署	魚梁瀬	魚梁瀬山	モミ, スギ, ヒノキ, サカキ, シキミ, シ ヒ	300—1200	多	高知営林局 植生調査書
〃	〃	〃	北大谷山	〃	300—1000	〃	〃
〃 北川村	〃	〃	南大谷山	モミ, スギ, ヒノキ, サカキ, シヒ, シキ ミ	〃	〃	〃
〃	〃	〃	平瀬山	〃	〃	〃	〃
〃	〃	〃	南久木山 外一	〃	〃	〃	〃
〃	高知営林局 奈半利営林署	奈半利	中畝山	モミ, ヒノキ, スギ, シヒ, アラカシ, ウ ラジロガシ	300—800	稍多	〃
〃	〃	〃	谷 山	〃	〃	〃	〃
〃	〃	〃	後口山	〃	〃	〃	〃
〃	〃	〃	野川山 外二	〃	400—900	〃	〃
〃 奈半利町	〃	〃	須川山	モミ, スギ, サカキ, シキミ	〃	〃	〃
〃 羽根村	〃	〃	西股山	〃	400—800	〃	〃
〃 北川村	高知営林局 野根営林署	野根	竹屋敷山	モミ, スギ, ヒノキ, サカキ, シキミ	400—1000	〃	〃
〃	〃	〃	荒僧山	〃	400—800	〃	〃
〃	〃	〃	日ノ地山	〃	〃	〃	〃
〃	〃	〃	春ヶ谷山 外一	〃	〃	少	〃
〃	〃	〃	影地山外一	〃	400—700	〃	〃
〃	〃	〃	蛇谷山	〃	〃	〃	〃
〃	〃	〃	野根山	〃	400—950	稍多	〃
〃 佐喜浜村	〃	〃	千本山	モミ, アラカシ, ウ ラジロガシ	300—700	少	〃
〃 野根町	〃	〃	別役山	〃	〃	〃	〃

7. 九州地方

所在地	所属局署名 又は所属関係	経営 区名	林地名又は 所属名称	混 淆 樹 種	海拔高 (m.)	出現度	拠 所
福岡県田川郡添田町	熊本営林局 直方営林署	飯塚	英彦山	モミ, アカガシ, ブ ナ, イヌシデ, ウラ ジロガシ	700—1000	稍多	著者実視
〃	〃	〃	黒岩山	〃	〃	〃	〃
〃	〃	〃	障子岳	〃	〃	〃	〃
福岡県嘉穂郡大分村	〃	〃	三郡山	モミ, アカマツ	500—600	少	熊本営林局 植生調査書
福岡県朝倉郡宝珠山村	熊本営林局 日田営林署	甘木	宝珠山	〃	〃	〃	〃
福岡県八女郡矢部村	〃	矢部	国見山	モミ, アカガシ, ウ ラジロガシ, ブナ, イヌシデ, パラモミ	400—900	稍多	〃
〃	〃	〃	釈迦岳	〃	〃	〃	〃
〃	〃	〃	権現山	〃	〃	〃	〃

所在地	所属局署名 又は所属関係	経営 区名	林地名又は 所属名称	混 淆 樹 種	海拔高 (m.)	出現度	拠 所
福岡県八女郡矢部村	熊本営林局 日田営林署	矢部	正 粉	モミ, アカガシ, ウ ラジロガシ, プナ, イヌブナ	500—800	少	熊本営林局 植生調査書
〃	〃	〃	熊度山	〃	500—850	〃	〃
〃	民 有 林		三国山	モミ, アカガシ, ウ ラジロガシ	400—900	〃	〃
福岡県築上郡岩屋村	熊本営林局 中津営林署	行橋	経ヶ岳	アカガシ, アカシテ, ソヨゴ	〃	稍多	〃
〃	〃	〃	犬ヶ岳	〃	〃	〃	〃
〃 上城井村	〃	〃	奥 山	モミ, アカガシ, イ ヌシテ	〃	〃	〃
福岡県筑紫郡太宰府町	福岡営林局 福岡営林署	福岡	宝満山	モミ, イヌシテ, ア カガシ	500—600	少	〃
大分県玖珠郡八幡村	熊本営林局 森営林署	森	ヲシカ長尾	ヒノキ, アカマツ	500—800	稍多	〃
〃 森町	〃	〃	平家山	モミ, アカガシ	500—900	〃	〃
〃 飯田村	〃	〃	河内山	モミ, クリ, アカガ シ	〃	〃	〃
〃	〃	〃	九重山彙	〃	〃	〃	〃
福岡県京都郡伊賀原村	熊本営林局 中津営林署	行橋	中 岳 帆柱山	モミ, プナ, カシ類, ミズメ	500—800	〃	〃
大分県下毛郡津民村	〃	中津	上ノ峠	モミ, アカガシ, ウ ラジロガシ	400—1000	〃	〃
〃	〃	〃	官ノ首	〃	〃	〃	〃
〃	〃	〃	犬ヶ岳	〃	〃	〃	〃
〃 槻木村	〃	〃	平 鶴	〃	〃	〃	〃
大分県日田郡中津江村	熊本営林局 菊池営林署	菊池	柿ノ谷 へゴ山	モミ, アカガシ, ク リ	400—900	〃	〃
〃 上津江村	〃	〃	尾ノ岳	〃	〃	〃	〃
〃	〃	〃	保慶山	〃	〃	〃	〃
〃	〃	〃	兵戸山	〃	〃	〃	〃
〃 前津江村	熊本営林局 日田営林署	矢部	権現岳	モミ, アカガシ, プ ナ, イヌシテ, バラ モミ	〃	〃	〃
〃	〃	〃	釈迦岳	〃	〃	〃	〃
別府市	大分営林局	大分	鶴見山	モミ, プナ, カシ類	500—1000	少	〃
大分県速見郡由布院町	〃	〃	由布山	〃	〃	〃	〃
大分県直入郡久住村	熊本営林局 竹田営林署	竹田	久住山彙	モミ, アカガシ, イ ヌシテ, ウラジロガ シ	400—1000	稍多	〃
〃 姫岳村	〃	〃	祖母山	モミ, アカマツ, プ ナ, ミヅナラ	〃	多	〃
大分県大野郡長谷川村	〃	〃	小河内	〃	〃	〃	〃
〃	〃	〃	奥 岳	〃	〃	〃	〃
〃 白山村	〃	〃	傾 山 熊ヶ谷	〃	〃	〃	〃
〃 小野市村	熊本営林局 延岡営林署	宇目	傾 山 夏木平	〃	〃	〃	〃
〃	〃	〃	柏 山 後山	〃	〃	〃	〃
〃 重岡村	〃	〃	切 込 三本	〃	400—700	〃	〃

所 在 地	所 属 局 署 名 又(は)所 属 関 係	経 営 区 名	林 地 名 又 是 所 属 名 称	混 淆 樹 種	海 拔 高 (m.)	出 現 度	拠 所
大分県南海部郡青山村	熊本営林局 白杵営林署	佐伯	青 山	モミ, アカマツ, ア カガシ, アカシデ	500—700	多	熊本営林局 植生調査書
〃 川原木村	〃	〃	赤木谷	〃	〃	〃	〃
宮崎県児湯郡都濃町	熊本営林局 美々津営林署	尾鈴	尾鈴山	モミ, アカガシ	400—1000	〃	著者実視
〃 木城村	〃	石河内	尾 鈴	モミ, アカガシ, イ スノキ	〃	〃	〃
〃	〃	〃	鹿 遊	〃	〃	〃	〃
〃	〃	〃	浜 口	〃	〃	〃	〃
〃 東米良村	熊本営林局 妻営林署	吹山	川 平	〃	〃	〃	熊本営林局 植生調査書
〃	〃	〃	白 水	〃	〃	〃	〃
〃 三納村	〃	〃	吹 山	モミ, カウヤマキ, アカガシ	〃	〃	〃
〃 三財村	〃	〃	長 迫	モミ, アカガシ	〃	〃	〃
宮崎県西臼杵郡岩戸村	熊本営林局 高千穂営林署	高千穂	黒仁田 惣 見	モミ, ミズナラ	〃	〃	〃
〃	〃	〃	水無平	モミ, アカマツ, ク リ	〃	〃	〃
〃 七折村	〃	〃	千軒平	〃	〃	〃	〃
〃 田原村	〃	〃	祖母山 親父山	〃	〃	〃	〃
〃	民 有 林	〃	親父山	〃	〃	〃	〃
宮崎県東臼杵郡椎葉村	熊本営林局 高千穂営林署	〃	波 帰	〃	〃	〃	〃
〃 東郷村	熊本営林局 美々津営林署	尾鈴	檜 葉	〃	〃	〃	〃
〃	〃	〃	大 内 龍 馬	〃	500—700	稍多	〃
〃 北方村	民 有 林	〃	〃	スギ, ヒノキ, アカ マツ, クスギ	500—1100	〃	著者実視
宮崎県西諸県郡須木村	熊本営林局 稜営林署	須木	楠 園	モミ, アカガシ, イ スノキ	400—800	多	熊本営林局 植生調査書
〃	〃	〃	重 永	〃	〃	〃	〃
〃	〃	〃	夏 木	〃	〃	〃	〃
〃	〃	〃	軍 谷	〃	〃	〃	〃
〃	熊本営林局 高岡営林署	内山	内 山	〃	〃	〃	著者実視
宮崎県東諸県郡八代村	〃	茶臼岳	茶臼岳	ヒメコマツ, アカガ シ, ハヒノキ, ウラ ジロガシ	〃	〃	熊本営林局 植生調査書
〃	〃	〃	多羅原	〃	〃	〃	〃
〃	〃	〃	大 浦	〃	〃	〃	〃
〃 綾町	〃	〃	長 迫	〃	〃	〃	〃
宮崎県宮崎郡田野村	熊本営林局 宮崎営林署	宮崎	鰐 頭	モミ, アカガシ, ウ ラジロガシ	400—900	〃	〃
〃	〃	〃	本田野	〃	〃	〃	〃
宮崎県南那珂郡北郷村	熊本営林局 飫肥営林署	飫肥	秋切谷 板谷松 小 郷	モミ, イチキガシ, ウラジロガシ, シヒ	〃	〃	〃
〃 酒谷村	〃	〃	新 酒 村 谷	〃	〃	〃	〃

所在地	所属局署名 又は所属関係	経営 区名	林地名又は 所属名称	混 淆 樹 種	海拔高 (m.)	出現度	拠 所
宮崎県北諸県郡三股町	熊本営林局 都城営林署	都城	轟 木 芝 立	モミ, イチキガシ, ウラジログシ, シヒ	400—850	多	熊本営林局 植生調査書
〃 山之口村	〃	高城	東 岳	〃	400—800	〃	〃
〃	〃	〃	青井岳	〃	400—550	少	〃
〃 山田村	〃	霧島	長 尾	モミ, アカマツ, イ スノキ, アカガシ, ウラジログシ	400—900	多	〃
〃 西岳村	〃	〃	西 岳 (霧島山麓)	〃	〃	〃	著者実視
宮崎県西諸県郡小林町	熊本営林局 小林営林署	高原	羅 守 (霧島山)	モミ, ヒノキ, アカ マツ, イスノキ	400—1000	〃	〃
〃 高原町	〃	〃	猪之尾 (霧島山)	モミ, アカマツ, イ スノキ, サカキ	400—900	〃	〃
〃 飯野町	〃	白鳥	王 司 満 谷	〃	〃	〃	〃
〃 加久藤村	加久藤営林署	〃	作鹿 黒 倉	〃	〃	〃	〃
〃 小林町	〃	〃	巢 浦	〃	〃	〃	〃
〃 飯野町	〃	矢岳	大河平 松ヶ平	モミ, サカキ, シキ ミ	400—700	稍多	熊本営林局 植生調査書
〃 小林町	小林営林署	小林	木浦木	〃	400—900	多	〃
宮崎県南那珂郡大東村	小林営林署 福島営林署	福島	大 東 大 平	モミ, クロマツ, ア カマツ, イヌマキ, カヤ	400—750	稍多	〃
佐賀県藤津郡能古見村	熊本営林局 武雄営林署	鹿島	本 城 (経ヶ岳)	モミ, アカガシ	700—1000	〃	〃
〃 吉田村	〃	〃	春 日 広川原	〃	〃	〃	〃
〃 多良村	熊本営林局 武雄営林署 及民有林	〃	多良岳 大 平	〃	700—900	〃	〃
長崎県東彼杵郡上波佐見町	民 有 林			アカガシ	400—450	少	外山三郎
〃 萱瀬村	熊本営林局 長崎営林署	大村	萱 瀬	アカシデ, クマシデ, アカガシ	700—900	稍多	熊本営林局 植生調査書
長崎県北高来郡湯江村	民 有 林		多良岳	モミ, アカガシ	〃	〃	〃
〃 小江村	〃		〃	〃	〃	〃	〃
熊本県球磨郡上村	熊本営林局 小林営林署	小林	白髪山	モミ, シキミ, ハヒ ノキ	400—1100	多	〃
〃	熊本営林局 加久藤営林署	矢岳	白髪山 丸 塚	〃	〃	〃	〃
〃	熊本営林局 多良木営林署	多良木	白髪山	〃	〃	〃	〃
〃 木上村	熊本営林局 人吉営林署	人吉	木上大平	〃	400—1000	〃	〃
〃 西村	〃	〃	西大平	〃	〃	〃	〃
人吉市	〃	〃	矢岳間 大畑	〃	400—800	〃	〃
〃 水上村	熊本営林局 多良木営林署	多良木	市房山麓	ヒメコマツ, ハヒ ノキ, シキミ	400—1100	〃	〃
〃	〃	〃	鍵 掛	モミ, シキミ, ハヒ ノキ	500—1000	〃	〃
〃 久米村	〃	〃	久 米	モミ, アカマツ, カ シ類, シヒ	500—950	〃	〃

所在地	所属局署名 又は所属関係	経営 区名	林地名又は 所属名称	混 淆 樹 種	海拔高 (m.)	出現度	拠 所
熊本県球磨郡湯前町	熊本営林局 多良木営林署	多良木	湯 前	モミ, シキミ, ハヒ ノキ	500—950	多	熊本営林局 植生調査書
〃 四浦村	〃	〃	椎葉山口 外一	〃	500—1100	〃	〃
〃 山江村	〃	人吉	横 谷 大河内	〃	〃	〃	〃
〃 一勝地村	熊本営林局 人吉営林署	〃	白 浜	〃	400—900	〃	〃
熊本県八代郡樺木村	熊本営林局 八代営林署	五家荘	五家荘一帯	モミ, アカガシ, ウ ラジロガシ, クリ, ブナ	500—1100	〃	〃
〃 久連子村	〃	〃	久連子	〃	〃	〃	〃
〃 葉木村	〃	〃	葉 木	〃	400—800	〃	〃
〃 椎原村	〃	〃	椎 原	〃	〃	〃	〃
〃 上松求麻村	〃	八代	山川内	〃	400—600	少	〃
熊本県上益城郡白糸村	熊本営林局 浜町営林署	内大臣	管内大臣	〃	400—1000	多	〃
〃	〃	〃	目丸内大臣	〃	〃	〃	〃
〃 名連川村	〃	〃	御所大矢 大 矢	モミ, アカガシ	400—900	稍多	〃
〃 中島村	〃	〃	上大矢	〃	〃	〃	〃
熊本県阿蘇郡小峯村	〃	〃	大官山	モミ, アカガシ, ウ ラジロガシ	500—1100	多	〃
〃 内ノ牧町	熊本営林局 菊池営林署	菊池	阿蘇深葉山	モミ, アカマツ, カ ヤ, アカガシ, ウラ ジロガシ	400—1100	〃	〃
〃 白水村	民 有 林	〃	阿蘇山彙	モミ, アカガシ, ブ ナ, クリ, ウラジロ ガシ	〃	少	著者実視
〃 黒川村	〃	〃	〃	〃	〃	〃	〃
〃 色見村	〃	〃	〃	〃	〃	〃	〃
〃 波野村	〃	〃	〃	モミ, アカガシ, ブ ナ, ウラジロガシ, クリ	〃	〃	〃
〃 宮地村	〃	〃	〃	〃	〃	〃	〃
熊本県菊池郡水源村	熊本営林局 菊池営林署	〃	菊池深葉	モミ, アカマツ, カ ヤ, アカガシ, ウラ ジロガシ	400—900	多	熊本営林局 植生調査書
〃	〃	〃	木 護	〃	400—650	稍多	〃
〃	〃	〃	銚 田	〃	〃	〃	〃
〃 龍門村	〃	〃	霧 越	モミ, アカガシ, ウ ラジロガシ, ブナ	400—850	〃	〃
〃	〃	〃	奥 江	〃	〃	〃	〃
熊本県下益城郡砥用町	熊本営林局 浜町営林署	内大臣	三十五 七郎次	〃	400—1100	多	〃
〃 東砥用村	〃	〃	奥 山	〃	〃	〃	〃
熊本県鹿本郡内田村	熊本営林局 菊池営林署	菊池	上 威	モミ, ウラジロガシ	400—900	稍多	〃
〃	〃	〃	吉 原	〃	〃	〃	〃
〃 岳間村	〃	〃	茂田井	〃	〃	〃	〃
熊本県飽託郡芳野村	熊本営林局 熊本営林署	金峯山	熊野岳	モミ, ウラジロガシ	400—600	少	〃
熊本県玉名郡小天村	〃	〃	〃	〃	〃	〃	〃

所在地	所屬局署名 又は所屬関係	経営 区 名	林地名又は 所屬名称	混 淆 樹 種	海拔高 (m.)	出現度	提 所
熊本県葦北郡久木野村	熊本営林局 水俣営林署	水俣	大関山 上市 山 木	モミ, クロマツ, ア カマツ, カシ, シヒ	300—800	少	熊本営林局 施業基案
〃 水俣市	〃	〃	矢筈岳 小 平	〃	300—700	〃	〃
鹿児島県姶良郡東襲山村	熊本営林局 加治木営林署	西霧島	霧島山	モミ, アカマツ, サ カキ	500—1100	多	著者実視
〃 牧園村	〃	〃	新 床	モミ, アカマツ, ハ リモミ, サカキ, イ スノキ	500—1300	〃	〃
〃	〃	〃	万 膳	モミ, アカマツ, イ スノキ, サカキ, ハ ヒノキ	500—900	〃	〃
〃 栗野村	〃	〃	月 添	〃	〃	〃	〃
〃 吉松村	〃	〃	川 添	〃	〃	〃	〃
鹿児島県肝属郡垂水町	熊本営林局 鹿屋営林署	高隈	高隈山	モミ, アカマツ, ア カガシ, ハヒノキ, シキミ	〃	少	〃
〃 高隈村	〃	〃	〃	〃	〃	〃	〃
鹿児島県贈岐郡志布志町	熊本営林局 福島営林署	志布志	泉 出 菅 谷	ツガ, モミ, ツガ, カシ, シヒ	300—500	稍多	〃
〃 末吉町	〃	〃	大八重	〃	〃	〃	〃
鹿児島県薩摩郡宮之城町	熊本営林局 川内営林署	川内	大 洞 (紫尾山)	モミ, アカマツ, ア カガシ, ウラジロガ シ	500—900	〃	熊本営林局 植生調査書
〃 山崎町	〃	〃	荊棘原 (紫尾山)	〃	〃	〃	〃
鹿児島県出水郡出水町	熊本営林局 出水営林署	出水	上宮岳 (紫尾山)	〃	〃	〃	〃
鹿児島県熊毛郡上屋久村	熊本営林局 上屋久営林署	屋久島北	屋久島	スギ, ヒノキ, モミ, アカガシ, ウラジロ ガシ, タブ	300—1800	〃	〃
〃	〃	屋久島東	〃	スギ, ヒノキ, モミ, アカマツ, アカガ シ, タブ	〃	〃	〃
〃 下屋久村	熊本営林局 下屋久営林署	〃	〃	〃	〃	〃	〃
〃	〃	屋久島南	〃	〃	〃	〃	〃

スギの天然分布概説

スギ (*Cryptomeria japonica* D. Don) はスギ科に属する常緑針葉喬木で、久しく日本特産のものであつたが、近年中華民国に於ても発見されたといふ。日本に於ける天然分布の北限は奥羽地方に属する青森県西津軽郡赤石村、矢倉山北緯大凡 $40^{\circ}42'$ である。それより以南、関東地方、中部地方、近畿地方、中国地方、四国地方、を経て九州地方に及び、天然分布の南限は鹿児島県熊毛郡下屋久村、屋久島の北緯大凡 $30^{\circ}15'$ である。

奥羽地方の秋田県一帯、中部地方の新潟県東部一帯、近畿地方の三重県南部一帯、兵庫県の一部一帯、中国地方の鳥取県南部一帯、島根県南部一帯、広島県北部一帯、四国地方の高知県東部の魚梁瀬地方、九州地方の南部屋久島等に広大な天然林が見られる。(詳しくは天然分布図スギ参照)

本種の垂直的分布の範囲は奥羽地方に於ては大凡100m. から 1250m. 関東地方に於ては大凡 110m. から 1000m. 中部地方に於ては大凡 20m. から 1800m. 近畿地方に於ては大凡 0m. から 1550m. 中国地方に於ては大凡 150m. から 1400m. 四国地方に於ては大凡 300m. から 1400m. 九州地方に於ては大凡 300m. から 1850m. の間である。天然生育地の最低は私の知る範囲内では和歌山県新宮市浮島の海拔大凡 0m. である。天然分布の最高は私の知る範囲内では鹿児島県熊毛郡屋久島の海拔大凡 1850m. である。富山県下新川郡内山村、黒部奥、不帰岳の海拔大凡 1800m. 富山県中新川郡立山村ブナ坂上の海拔大凡 1650m. 富山県中新川郡白萩村劔岳早月尾根の海拔 1640m. 長野県上水内郡戸隠村、佐渡山の海拔大凡 1600m. 新潟県東蒲原郡豊実村、飯豊山の海拔大凡 1600m. 等がこれに次でいる。全般的にみて奥羽地方に於ては海拔大凡 300m. から 800m. (但し海岸地帯では海拔大凡 200m. から 500m.), 関東地方に於ては海拔大凡 300m. から 700m. 中部地方に於ては海拔大凡 300m. から 1500m. 近畿地方に於ては海拔大凡 300m. から 1000m. 中国地方に於ては海拔大凡 500m. から 1000m. 四国地方に於ては海拔大凡 600m. から 1100m. 九州地方では海拔大凡 400m. から 1400m. の間に於て最も繁生を見る。

通常、ヒノキアスナロ、ゴエフマツ、クロベ、アカマツ、モミ、ヒノキ、カヤ、サハラ、ツガ、アスナロ、クロマツ、トガサハラ等の針葉樹やブナ、ミズナラ、イタヤカヘデ、ホホノキ、トチノキ、サハグルミ、クリ、ミズメ、カン類等の広葉樹と混生するが又広大な純林も各所に見られる。

○ スギ天然分布一覽表

1. 奥羽地方

所在地	所屬局署名 又は所屬關係	経営 区 名	林地名又は 所屬名称	混 淆 樹 種	海拔高 (m.)	出現度	提 所
青森県西津軽郡赤石村	青森営林局 鯉ヶ沢営林署	鯉ヶ沢	矢倉山	ヒノキアスナロ, プ ナ, ミズナラ, イタ ヤカヘデ	450—600	稍多	青森営林局 施業基案
〃	〃	〃	築降沢山	〃	〃	〃	〃
〃 中村	〃	〃	芦 范	ヒノキアスナロ, プ ナ, ミズナラ	〃	〃	〃
〃 大戸瀬村	〃	〃	大戸瀬	〃	〃	〃	〃
青森県東津軽郡横内村	青森営林局 青森営林署	八甲田	逆川岳	アラモリトドマツ	1130	少	村井三郎
青森県南津軽郡竹館村	青森営林局 黒石営林署	黒石	滝股沢 上 流	アラモリトドマツ, ゴンセツ	830	〃	〃
〃 山形村	〃	〃	板留附近	〃	550	〃	〃
青森県上北郡十和田村	青森営林局 三本木営林署	十和田	御倉半島	ゴエフマツ, アカマ ツ, クロベ	650	〃	著者実視
青森県南津軽郡大鰐町	青森営林局 大鰐営林署	大鰐	虹 貝 高野新田 早瀬田 島 田	ヒノキアスナロ, プ ナ, トチノキ, ミズ ナラ	400—600	多	〃
〃 碓ヶ関村	青森営林局 碓ヶ関営林署	碓ヶ関	碓ヶ関 船岡第一 船岡第二	ヒノキアスナロ, プ ナ, ミズナラ	〃	〃	〃
青森県中津軽郡西目屋 村	青森営林局 弘前営林署	弘前	大沢外一	ヒノキアスナロ, プ ナ, ミズナラ	450—600	稍多	青森営林局 施業基案
〃	〃	〃	稲岡外二	〃	〃	〃	〃
青森県三戸郡上郷村	青森営林局 三戸営林署	三戸	遠瀬深山	ブナ, ミズナラ	〃	〃	〃
岩手県二戸郡浄法寺町	民 有 林		浄法寺 裏 山	クロベ, ヒノキアス ナロ	350—400	〃	宮崎 柳
岩手県岩手郡西山村	青森営林局 雫石営林署	雫石	大白森	クロベ, ブナ, ミズ ナラ	1250	少	青森営林局 施業基案
〃 御明神村	〃	〃	丸森南方	ヒノキアスナロ, プ ナ, ミズナラ	400—900	〃	青森営林局 植生調査書
〃	〃	〃	湯ノ森山 南 方	〃	〃	〃	〃
〃	〃	〃	笹 森 山 国見温泉 附 近	〃	〃	〃	〃
〃	〃	〃	駒ヶ岳	〃	900	〃	〃
〃	〃	〃	龍川沿岸	〃	400—600	稍多	〃
〃	〃	〃	大平山 東南方	〃	〃	少	〃
岩手県岩手郡御所村	〃	〃	鷲宿西方	ヒノキアスナロ, ミ ズナラ, ブナ, ホホ ノキ, クリ	〃	〃	〃
〃	〃	〃	町名森	〃	〃	〃	〃
〃	〃	〃	大小屋山	〃	〃	多	〃

所在地	所属局署名 又は所属関係	経営 区名	林地名又は 所属名称	混 淆 樹 種	海拔高 (m.)	出現度	採 所
岩手県岩手郡御所村	青森営林局 雫石営林署	雫石	長越橋 地方一帯	ヒノキアスナロ, ミ ズナラ, ブナ, ホホ ノキ, クリ	400—600	多	青森営林局 植生調査書
岩手県上閉伊郡釜石市	民 有 林			アカマツ, ミズナラ	500—550	少	笹村祥二
岩手県和賀郡沢内村	青森営林局 川尻営林署	沢内	花巻越山	ヒノキアスナロ, ク ロベ, ミズナラ, イ タヤカヘデ	400—600	稍多	青森営林局 施業基案
岩手県下閉伊郡船越村	青森営林局 宮古営林署	宮古	山田 (霞露山)	アカマツ, ミズナ ラ, クリ	400—500	少	佐藤敬二
岩手県気仙郡大船渡町	青森営林局 盛岡営林署	気仙	西風立山	〃	400—700	〃	青森営林局 植生調査書
〃 唐丹村	民 有 林			アカマツ, ミズナラ	400—800	〃	笹村祥二
〃 小友村	〃			〃	300—400	〃	〃
宮城県栗原郡栗駒村	青森営林局 古川営林署	栗駒	栗駒山 大地森附近	クロベ, ブナ	1100	〃	青森営林局 植生調査書
宮城県玉造郡鬼首村	〃	玉造	自生山	ヒノキアスナロ, ゴ エフマツ, ブナ, ミ ズナラ, ホホノキ	600—800	多	〃
宮城県本吉郡十三里浜村	青森営林局 石巻営林署	石巻	浜 山	モミ, アカマツ, ミ ズナラ, イタヤカヘ デ	150—300	少	内海正治郎 及青森営林 局植生調査 書
〃 横山村	〃	〃	大徳寺山	〃	300—400	〃	〃
〃 戸倉村	〃	〃	門前山外二	〃	150—300	〃	〃
〃 鹿折村	青森営林局 気仙沼営林署	本吉	鹿 折	アカマツ, クリ, ナ ラ	200—500	〃	滝田周三
宮城県桃生郡橋浦村	青森営林局 石巻営林署	石巻	翁倉山	アカマツ, モミ, ク リ, ナラ, イタヤカ ヘデ	200—500	〃	青森営林局 施業基案
〃 飯野川町	〃	〃	琵琶首山	〃	150—350	〃	〃
〃 大川村	〃	〃	天神山外一 釜石沢外一	〃	200—500	〃	〃
〃 雄勝町	〃	〃	雄勝山外二 船戸外二	〃	〃	〃	〃
宮城県牡鹿郡萩ノ浜村	民 有 林		風越峠 附 近	アカマツ, クリ, ナ ラ	200—300	〃	〃
〃 大原村	〃		小網倉附近	〃	150	〃	〃
〃	青森営林局 石巻営林署	石巻	給分浜 牧ノ崎	モミ, カヤ, アカマ ツ, クリ, ナラ	150—400	〃	〃
宮城県登米郡米川村	〃	〃	華足寺山	モミ, カヤ, アカマ ツ	250—300	〃	〃
秋田県山本郡柏毛村	秋田営林局 荷上場営林署	大隈	大隈 (鹿瀬内)	ブナ, ミズナラ	300—600	多	秋田営林局 施業基案
〃 種梅村	〃	〃	大隈 (泥ノ木)	〃	300—500	少	〃
〃 藤琴村	〃	藤琴	大沢 又	ブナ, サハグルミ, トチノキ	300—600	多	〃
〃	〃	太良	太良(金 沢第二)	〃	〃	少	〃
〃 下岩川村	秋田営林局 能代営林署	母体	濁 川	ヒノキアスナロ, ブ ナ, ミズナラ, トチ ノキ, サハグルミ, イタヤカヘデ	150—330	多	〃
〃 檜山町	〃	〃	母 体	〃	150—300	〃	〃
〃 響村	〃	仁鮎	田代, 濁川	〃	150—440	〃	〃

所在地	所属局署名 又は所属関係	経営 区名	林地名又は 所属名称	混 淆 樹 種	海拔高 (m.)	出現度	提 所
秋田県山本郡上岩川村	秋田営林局 能代営林署	岩川	上岩川 (大荒沢)	ヒノキアスナロ、ブナ、ミズナラ、トチノキ、サハグルミ、イタヤカヘデ	150—400	多	秋田営林局 施業基案
秋田県北秋田郡早口町	秋田営林局 早口営林署	早口	大 野 目	ブナ、ミズナラ、サハグルミ	250—650	〃	〃
〃 綴子村	〃	〃	岩 谷	〃	150—400	〃	〃
〃 山瀬村	秋田営林局 山瀬営林署	岩瀬	大石浪 大瀬岱 山越	ヒノキアスナロ、ブナ	300—850	〃	〃
〃 矢立村	秋田営林局 白沢営林署	矢立	白沢第一 神 場	ブナ、ミズナラ	300—800	〃	著者実視
〃 花岡村	〃	〃	白沢第二	〃	200—600	〃	〃
〃 長木村	秋田営林局 大館営林署	上長木	長木沢 雪 沢	ブナ、ミズナラ、トチノキ、サハグルミ、イタヤカヘデ	300—550	〃	〃
〃	〃	下長木	大 茂 内 外 一 大茂内沢 外 二	クロベ、ブナ、ミズナラ、イタヤカヘデ	300—400	〃	〃
〃 七座村	秋田営林局 七座営林署	七座	小撃外一 七 倉 山	ブナ、ミズナラ、トチノキ、サハグルミ、イタヤカヘデ	200—330	〃	秋田営林局 施業基案
〃 下大野村	〃	羽根山	増沢外二	〃	150—300	〃	〃
〃 落合村	〃	〃	羽 根 山 羽根山沢	〃	150—440	〃	〃
〃 下小阿仁村	〃	〃	三里外一 大内沢 外 一	〃	150—350	〃	〃
〃 七日市村	秋田営林局 鷹巣営林署	七日市	仙戸石沢 外 一	クルミ、クリ、カツラ、トチノキ、ミズナラ、イタヤカヘデ、ホホノキ	800—700	〃	〃
〃 西館村	〃	〃	小坪沢 十杭沢	ヒノキアスナロ、ミズナラ、クリ、トチノキ、カツラ	200—300	〃	〃
〃 沢口村	〃	〃	伯父沢 外 二	ヒノキアスナロ、アカマツ、ミズナラ	150—350	〃	〃
〃 栄村	〃	〃	摩当沢	カツラ、トチノキ、ブナ	150—400	〃	〃
〃 十二所町	秋田営林局 扇田営林署	大葛	別所沢	ヒノキアスナロ、クロベ、ブナ、ミズナラ	150—400	〃	〃
〃 大葛村	〃	〃	泥撃沢 外 二	クロベ、ブナ、ミズナラ	200—700	〃	〃
〃 上川沿村	〃	十二所	十二所	ブナ、ミズナラ	300—500	〃	〃
〃 東館村	〃	中野	独鉾外一 米屋沢 外 一	クロベ、ブナ、ミズナラ	300—800	〃	〃
〃 大葛村	〃	〃	長部沢	〃	200—600	〃	〃
〃 東館村	〃	〃	長内沢	ヒノキアスナロ、クロベ、ミズナラ	300—600	〃	〃
〃 西館村	〃	〃	谷地中外一 京柄沢外一	ミズナラ、ブナ、イタヤカヘデ	150—350	〃	〃
〃 上小阿仁村	秋田営林局 上小阿仁営林署	沖田面	小田沢 外五	ヒノキアスナロ、クロベ、ブナ、ミズナラ、イタヤカヘデ	100—300	〃	〃

所 在 地	所 属 局 署 名 又は所属関係	経 営 区 名	林地名又は 所属名称	混 淆 樹 種	海拔高 (m.)	出現度	拠 所
秋田県北秋田郡上小阿仁村	秋田営林局 上小阿仁営林署	沖田面	朦 沢	ヒノキアスナロ、ク ロベ	100—300	多	秋田営林局 施業基案
〃	〃	南沢	南沢外一 上小阿仁 奥 山	ミズナラ、クリ、カ ツラ、サハグルミ、 ハリギリ、ホホノ キ、トチノキ、イタ ヤカヘデ	150—450	〃	〃
〃	〃	萩形	小阿仁奥 沢山外一	クロベ、ゴエフマ ツ、ミズナラ	300—850	〃	〃
秋田県北秋田郡大阿仁村	秋田営林局 阿仁合営林署	大又	鏝内沢	クロベ、ブナ、ミズ ナラ	300—800	〃	秋田営林局 植生調査書
〃	〃	〃	鑿 沢	ヒノキアスナロ、ブ ナ	〃	〃	〃
〃	〃	〃	打 当	ヒノキアスナロ、ゴ エフマツ、ブナ、ミ ズナラ	400—1000	少	〃
秋田県北秋田郡阿仁合町	〃	〃	水 無	ブナ、ミズナラ	150—300	〃	〃
〃 前田村	秋田営林局 米内沢営林署	小又	森 吉 山 六部沢外五	クロベ、ゴエフマ ツ、ブナ、ミズナラ	300—800	多	著者実視
秋田県鹿角郡小坂町	秋田営林局 毛馬内営林署	小坂	小 坂 部 古遠部沢 外 一	ブ ナ、ミ ズ ナ ラ	200—700	稍多	秋田営林局 植生調査書
〃 大湯町	〃	大湯	大湯川流域	〃	300—600	〃	〃
〃	〃	〃	大吠森	〃	400—800	〃	〃
〃	〃	〃	矢筈山	〃	300—700	〃	〃
〃 曙村	秋田営林局 花輪営林署	熊沢	長井田 田ノ沢	ゴエフマツ、ブナ、 ミズナラ	〃	〃	〃
〃 紫平村	〃	〃	上台、大森	〃	300—500	〃	〃
〃 宮川村	〃	花輪	高毛戸	〃	300—700	〃	〃
〃 花輪町	〃	〃	外 山	ブナ、ミズナラ	300—500	〃	〃
秋田県南秋田郡馬場目村	秋田営林局 五城目営林署	馬場目	馬場目山	ミズナラ、イタヤカ ヘデ、ホホノキ	300—700	多	著者実視
〃 内川村	〃	〃	浅見内沢	ミズナラ、クリ、イ タヤカヘデ、オホヤ マザクラ、ホホノキ	150—390	〃	〃
〃 富津内村	〃	〃	中津又沢	〃	〃	〃	〃
〃 上井河村	〃	〃	井内山	ブナ、トチノキ、イ タヤカヘデ	300—700	〃	秋田営林局 植生調査書
〃 上新城村	〃	新城	新 城	〃	〃	稍多	〃
〃 昭和町	〃	馬場目	白 山 上蛇川	ミズナラ、イタヤカ ヘデ	300—500	少	〃
〃 男鹿中村	秋田営林局 秋田営林署	男鹿	男鹿山	〃	200—700	多	著者実視
〃 北浦町	〃	〃	〃	〃	〃	〃	〃
〃 船川港町	〃	〃	〃	〃	250—300	〃	〃
秋田市	〃	仁別	仁別 (太 平山西部 一帯)	ヒノキアスナロ、ブ ナ、ミズナラ、イタ ヤカヘデ	200—800	〃	〃
秋田県河辺郡岩見三内村	秋田営林局 秋田営林署	岩見	岱	ヒノキアスナロ、ク ロベ、ミズナラ、サ ハグルミ	300—800	〃	秋田営林局 植生調査書
〃 船岡村	〃	〃	鶴養 (大 川前外一)	〃	300—700	〃	〃

所在地	所属局署名 又は所属関係	経営 区 名	林地名又は 所属名称	混 淆 樹 種	海拔高 (m.)	出現度	拠 所
秋田県仙北郡西明寺村	秋田営林局 角館営林署	檜木内	大石沢	ブナ, ミズナラ, イ タヤカヘデ, トチノ キ, カツラ, サハグ ルミ	300—600	稍多	秋田営林局 植生調査書
〃	〃	神代	山谷山	〃	〃	〃	〃
〃 中川村	〃	〃	山谷山外一	〃	〃	〃	〃
〃 雲沢村	〃	〃	日三市山	ヒノキアスナロ, ブ ナ, ミズナラ	〃	〃	〃
〃 荒川村	秋田営林局 大曲営林署	荒川	稲沢外一 奥山沢外三	ヒノキアスナロ, ブ ナ, ミズナラ, イタ ヤカヘデ	〃	多	〃
〃 土川村	〃	〃	心 像 小又沢	ミズナラ, クリ, ブ ナ	150—200	稍多	〃
〃 檜木内村	秋田営林局 角館営林署	檜木内	下檜木内 鋪 前 沢	ブナ, ミズナラ	300—600	〃	〃
〃	〃	〃	駒木沢外一	〃	〃	〃	〃
〃	〃	〃	上檜木内	〃	〃	〃	〃
〃	〃	〃	鬼又沢	〃	〃	〃	〃
〃 神代村	〃	神代	岡崎外一 院内山外一	ブナ, ミズナラ, ク リ, イタヤカヘデ, サハグルミ, ホホノ キ	〃	多	〃
〃 田沢村	秋田営林局 生保内営林署	玉川	湯淵沢	ミズナラ, イタヤカ ヘデ	300—600	少	〃
〃	〃	〃	野中清水 外 一	〃	〃	〃	〃
〃 生保内村	〃	生保内	生保内沢	ブナ, ミズナラ, イ タヤカヘデ	〃	多	〃
〃	〃	〃	相沢山	〃	〃	〃	〃
〃	民 有 林	〃	駒ヶ岳山麓	ブナ, ミズナラ	600—1200	少	駒林広瀬
〃 白岩村	秋田営林局 生保内営林署	生保内	大広久内山	ミズナラ, イタヤカ ヘデ, ヒノキアスナ ロ, ブナ	300—800	多	秋田営林局 植生調査書
〃 長信田村	秋田営林局 大曲営林署	鞠子	真木山 権現山	クロベ, ゴエフマ ツ, ブナ, ミズナラ	200—600	少	〃
〃 千屋村	〃	〃	真屋岳	〃	300—700	〃	〃
〃 六郷町	〃	〃	黒森山	〃	〃	〃	〃
〃 豊岡村	〃	〃	扇形山	〃	〃	〃	〃
秋田県河辺郡大正寺村	秋田営林局 本荘営林署	芋川	檜山峠	ブナ, ミズナラ	150—300	〃	秋田営林局 施 業 基 案
秋田県由利郡北内越村	〃	〃	黒森山 笹森山	〃	200—500	〃	〃
〃 小友村	〃	〃	日住山	〃	200—400	〃	〃
〃 石沢村	〃	〃	鬼倉山	〃	200—600	〃	〃
〃 上川大内村	〃	〃	鬼倉山 檜 山 大小屋	〃	〃	〃	〃
〃 玉米村	〃	子吉	八塩山	〃	〃	〃	〃
〃 笹子村	秋田営林局 矢島営林署	子吉第二	姥井戸山 切 留	〃	300—700	〃	〃
秋田県雄勝郡仙道村	秋田営林局 湯沢営林署	西馬音内	檜崎山	〃	200—400	〃	〃
秋田県雄勝郡元西馬音 内村	〃	〃	大黒森山	〃	200—500	〃	〃

所在地	所属局署名 又は所属関係	経営 区名	林地名又は 所属名称	混 淆 樹 種	海拔高 (m.)	出現度	提 所
秋田県雄勝郡院内町	秋田営林局 湯沢営林署	院内	鳥帽子山 湯ノ沢山	ブナ, ミズナラ, イ タヤカヘデ, トチノ キ, ホホノキ	300—700	稍多	秋田営林局 施業基案
〃 横堀町	〃	役内	小比内山	〃	〃	少	〃
〃 秋ノ宮村	〃	〃	川井山 役内山	〃	〃	稍多	〃
〃 須川村	〃	〃	高松沢山 若畑山	〃	300—800	少	〃
〃 西成瀬村	秋田営林局 横手営林署	成瀬	高根山	〃	300—700	〃	〃
〃 東成瀬村	〃	〃	大森山	ブナ, ミズナラ	300—600	〃	〃
〃 皆瀬村	〃	皆瀬	高戸屋山 滝ノ原山 皆瀬山	〃	300—800	〃	〃
山形県最上郡安楽城村	秋田営林局 盛室川営林署	安楽城	大沢 大向山 外一	ヒノキアスナロ, ク ロベ, ブナ, ミズナ ラ	300—750	稍多	〃
〃 眞室川村	〃	〃	葉師山	〃	〃	〃	〃
〃 及位村	〃	〃	大滝, 小 荒沢外一	〃	〃	多	〃
〃	〃	金山	及位外三 小六郎沢 山外七	ブナ, ミズナラ, イ タヤカヘデ	〃	少	〃
〃	〃	〃	前森山	〃	〃	〃	〃
〃	〃	〃	主寝坂	〃	〃	〃	〃
〃 金山町	〃	〃	高堂山 上内松山	〃	300—700	〃	〃
〃 豊田村	秋田営林局 新庄営林署	新庄	与藏峠 北方	〃	300—600	多	〃
山形県新庄市	〃	〃	割山 全藏山	〃	〃	稍多	〃
山形県最上郡萩野村	〃	金山	土内 火打岳	〃	〃	少	〃
〃 鮭川村	〃	新庄	蒲谷地	〃	300—500	〃	〃
〃 戸沢村	秋田営林局 古口営林署	古口	三ツ森山 鹿ノ沢	〃	300—600	稍多	〃
〃 古口村	〃	〃	高森山 黒森山 大外川	〃	〃	〃	〃
〃 角川村	〃	大蔵	紫倉山 大森山 高森山	〃	〃	少	〃
〃 大蔵村	秋田営林局 新庄営林署	〃	地藏盛山 荒峰山 肘折	〃	300—700	〃	〃
〃 東小国村	秋田営林局 向町営林署	向町	菅ノ平 富沢 赤倉	クロベ, ブナ, ミズ ナラ	300—600	多	〃
山形県北村山郡大高根 村	秋田営林局 楯岡営林署	北村山	山ノ内 山鏡	ブナ, ミズナラ	300—500	少	〃
〃 高崎村	〃	〃	紫倉山 黒伏山	〃	300—600	〃	〃
〃 常盤村	〃	〃	久保	〃	〃	〃	〃
山形県東田川郡泉村	秋田営林局 鶴岡営林署	月山	笹川	〃	300—500	〃	〃

所在地	所属局署名 又は所属関係	経営 区名	林地名又は 所属名称	混 淆 樹 種	海拔高 (m.)	出現度	提 所
山形県東田川郡黒川村	秋田営林局 鶴岡営林署	月山	黒森山	ブナ, ミズナラ	300—500	少	秋田営林局 施業基案
〃 東村	〃	〃	品倉山	〃	300—600	〃	〃
〃 大泉村	〃	大鳥	猿倉山	〃	〃	〃	〃
山形県西村山郡川土居村	秋田営林局 寒河江営林署	白岩	金池山	〃	〃	〃	〃
福島県耶麻郡奥川村	前橋営林局 喜多方営林署	喜多方	正防小屋 外三	ブナ, クリ, ミズナ ラ, トチノキ	400—600	〃	著者実視
〃	〃	〃	宇都ノ沢 外四	〃	〃	〃	〃
〃 野沢町	民 有 林		安座山	ゴエフマツ, カウヤ マキ, アカマツ	500—700	〃	〃
〃 檜原村	前橋営林局 猪苗代営林署	猪苗代	早稲沢	ブナ, ミズナラ	1000—1200	〃	河田 杰
福島県大沼郡本名村	前橋営林局 坂下営林署	坂下	御神楽山 風来沢	ブナ, ミズナラ, ク リ	400—900	多	著者実視
福島県北会津郡一箕村	前橋営林局 若松営林署	若松	東 山	アカマツ	400—600	少	河田 杰
福島県双葉郡大久村	前橋営林局 平 営 林 署	上小川	大内山	モミ, ミズナラ	300—600	〃	元東京営林局 植生調査書 及斎藤睦郎
福島県河沼郡柳津町	前橋営林局 坂下営林署	坂下	飯谷山	ゴエフマツ, ブナ, クリ, ミズナラ	400—730	〃	前橋営林局 施業基案
〃	〃	〃	金子平	クリ, ミズナラ	300—450	〃	〃

2. 関 東 地 方

所在地	所属局署名 又は所属関係	経営 区名	林地名又は 所属名称	混 淆 樹 種	海拔高 (m.)	出現度	提 所
茨城県久慈郡中里村	東京営林局 水戸営林署	太田	御岩山	ヒノキ, モミ	300—420	少	東京営林局 施業基案
〃	〃	〃	高 鈴	ヒノキ	350—600	〃	〃
〃 磯初村	〃	〃	堂 平	モミ, アカマツ, カ ヤ	250—320	〃	〃
茨城県東茨城郡沢山村	〃	水戸	御前山 外一	ヒノキ, モミ, アカ マツ, カヤ, ブナ, クリ, ケヤキ, ホ ノキ	150—275	〃	著者実視
茨城県西茨城郡宍戸町	東京営林局 笠間営林署	笠間	北 山	アカマツ, モミ	110	〃	〃
〃 南山内村	〃	〃	谷 津	ヒノキ, モミ, アカ マツ	250—450	〃	東京営林局 施業基案
〃 岩間町	〃	〃	愛宕山	モミ, アカマツ, カ ヤ, サハラ, カシ, シビ	300—360	〃	著者実視
神奈川県愛甲郡宮ヶ瀬村	民 有 林		東丹沢	モミ, ヒノキ	800—1000	〃	寺崎 渡
神奈川県津久井郡青根村	〃		青 根	天然生林	〃	〃	〃
〃 鳥屋村	〃		鳥 屋	—	〃	〃	〃
神奈川県足柄上郡三保村	東京営林局 平塚営林署	世附	世 附	ヒノキ, モミ, ツガ	〃	稍多	三好東一 元帝林調査書
神奈川県足柄下郡吉浜町	〃	官 行 造林地		天然生林	300	少	河田 杰

所在地	所属局署名 又は所属関係	経営 区名	林地名又は 所属名称	混 淆 樹 種	海拔高 (m.)	出現度	提 所
栃木県上都賀郡日光町	民 有 林		日 光 輪王寺裏山	天然生林	700	少	著者実視
〃	前橋営林局 宇都宮営林署	日光	小倉山	ヒノキ, モミ, ツガ	600	〃	元帝林施業簿
東京都南多摩郡浅川町	東京営林局 東京営林署	小仏	高尾山	ブナ, イヌブナ, カ ヤ, アカガシ 天然生林	450—500	〃	著者実視

3. 中 部 地 方

所在地	所属局署名 又は所属関係	経営 区名	林地名又は 所属名称	混 淆 樹 種	海拔高 (m.)	出現度	提 所
新潟県佐渡郡加茂村	民 有 林		金剛山— 金北山	ミ ズ ナ ラ	500—700	少	池田大助
〃 高千村	〃		金北山等	〃	〃	〃	真保一輔
〃 新穂村	〃			ア カ マ ツ	300—500	〃	栗田 勲
新潟県岩船郡大川谷村	〃		岩崎谷附近	〃	100—150	〃	著者実視
〃 八幡村	〃		勝 木	〃	〃	〃	〃
〃 塩野町	前橋営林局 村上営林署	村上	米ヶ沢	アカマツ, ミズナラ	120—160	〃	〃
〃 館越村	〃	〃		〃	20—100	〃	山田清平
〃 村上町	〃	〃	大沢山 山居山	〃	90—130	〃	著者実視
〃 山辺里村	〃	〃		〃	100—150	〃	山田清平
〃 関谷村	〃	荒川	大石川流域 西保川流域	〃	300—700	稍多	著者実視
新潟県北蒲原郡黒川村	前橋営林局 新発田営林署	新発田	塩沢山	〃	120—600	少	〃
〃 菅谷村	〃	〃	眞直沢	〃	200—600	〃	〃
〃 笹岡村	〃	〃	大荒川	〃	90—100	〃	〃
〃 赤谷村	〃	〃	内倉川 上流域	ミズナラ, トチノ キ, ホホノキ	300—800	多	〃
〃	〃	〃	加治川流域 (赤谷山等)	〃	〃	〃	〃
〃 八十公野村	〃	〃	五十公野山	アカマツ	80—100	少	〃
〃 川東村	〃	〃	二王子山	ミズナラ, ブナ	1200—1300	稍多	〃
〃	〃	〃	高知山	アカマツ	800—1000	〃	〃
新潟県東蒲原郡三川村	前橋営林局 村松営林署	東蒲原	清水小屋場	ミズナラ, クリ, ホ ホノキ	400—700	多	〃
〃	〃	〃	松野山	〃	〃	〃	〃
〃	民 有 林	〃	新 谷	〃	300—600	稍多	〃
〃 豊実村	前橋営林局 村松営林署	東蒲原	高 森	ミズナラ	〃	〃	池田大助
〃	〃	〃	飯豊山	ミズナラ, ブナ	1000—1600	〃	著者実視
〃 西川村	〃	〃	赤紫山	ミズナラ, ゴエフマ ツ	400—600	〃	池田大助
〃	〃	〃	広 谷	〃	150—300	少	〃
〃 東川村	〃	〃	大倉山	ブナ, ミズナラ, カ ウヤマキ	600—800	稍多	著者実視
新潟県西頸城郡歌外波 村	前橋営林局 高田営林署	民有林		ミズナラ	400—500	少	河田 杰
〃 小滝村	民 有 林		大 所	ブナ, ミズナラ	400—500	〃	〃

所在地	所属局署名 又は所属関係	経営 区 名	林地名又は 所属名称	混 淆 樹 種	海拔高 (m.)	出現度	提 所
新潟県西頸城郡小澁村	前橋営林局 高田営林署	姫川	蓮華山	ブナ, ミズナラ	1000—1500	少	著者実視
〃 根地村	民 有 林		西 山	純林	500—600	多	〃
〃 西海村	前橋営林局 高田営林署	姫川	阿彌陀山	ブナ, ミズナラ	500—1000	〃	〃
〃	〃	〃	鉢 山	〃	600—1400	〃	〃
新潟県中頸城郡杉野沢村	〃	妙高	戸 隠 ヒヨウ沢	〃	〃	〃	中村真平
長野県北安曇郡北小谷村	民 有 林		大 網	〃	1000	少	〃
〃	長野営林局 大町営林署	姫川	風吹山	〃	1000—1300	〃	元東京営林局 植生調査書
〃	〃	〃	雨飾山 (仙翁)	〃	1400	〃	〃
〃	〃	〃	雨飾山 (真那坂) (山東方)	〃	1000	〃	〃
〃 中土村	民 有 林		小谷温泉 附 近	〃	900—1000	〃	十亀綾太郎
長野県上水内郡信濃尻村	長野営林局 長野営林署	戸隠	黒姫山	ブナ	1000—1300	〃	中村真平
〃 戸隠村	〃	〃	佐渡山	ブナ, ミズナラ	1000—1600	多	中山癸郎
長野県南安曇郡梓村	長野営林局 松本営林署	烏川	金松寺山	モミ, サハラ, アカ マツ, ツガ	800—850	稍多	高橋松尾
山梨県西八代郡上九一色村	県 有 林		大室山	ヒノキ	1000—1200	少	武田久吉
〃 栄村	東京営林局 甲府営林署	甲府	上佐野	ヒノキ, カヤ, モ ミ, ツガ	500—900	〃	三好東一
静岡県駿東郡須山村	東京営林局 沼津営林署	沼津	愛鷹山	ヒノキ, モミ, ツガ	1000—1300	稍多	著者実視
静岡県田方郡上狩野村	東京営林局 天城営林署	田方	天城山	モミ, ツガ, ヒメシ ヤラ	600—850	少	〃
〃 上大見村	〃	〃	天 城 山 (地藏堂) (筏場附近)	ヒノキ, モミ	600—850	〃	〃
静岡県賀茂郡城東村	東京営林局 河津営林署	賀茂	天 城 山 (シラヌタ) (ノ池附近)	モミ, カヤ, ヒメシ ヤラ	〃	多	〃
〃 上河津村	〃	〃	天城山	〃	400—700	少	〃
〃 中川村	〃	〃	〃	〃	〃	〃	〃
〃 仁科村	〃	〃	〃	ヒノキ, カヤ, コナラ	600—900	〃	〃
〃 城東村	民 有 林			コナラ	500	〃	河田 杰
静岡県引佐郡伊平村	東京営林局 三ヶ日営林署	浜名	観音山	ヒノキ, ツガ, カ ヤ, アカマツ, カシ 類	300—500	〃	著者実視
〃 鑑玉村	〃	〃	萩 平	〃	300—400	〃	〃
静岡県榛原郡上川根村	東京営林局 千頭営林署	千頭	千頭山	モミ, ツガ	900—1500	〃	〃
愛知県西加茂郡小原村	名古屋営林局 岡崎営林署	矢作	大ヶ藏連	モミ, ツガ, ヒノ キ, アカマツ	400—500	〃	元帝林施業簿
愛知県北設楽郡下津具村	名古屋営林局 新城営林署	新城	西知生 大 野	ヒノキ	600—700	〃	著者実視
〃 御殿村	〃	〃	川合椎代	ヒノキ, モミ, ツ ガ, カウヤマキ	〃	〃	〃

所在地	所属局署名 又は所属関係	経営 区名	林地名又は 所属名称	混 淆 樹 種	海拔高 (m.)	出現度	提 所
愛知県北設楽郡富山村	民 有 林			モミ, ツガ	600—700	少	著者実視
愛知県南設楽郡鳳来寺村	〃		鳳来寺	モミ, アカマツ	300—500	〃	〃
〃 長篠村	〃		能登瀬	〃	300—400	〃	〃
〃 千郷村	〃		本宮山	〃	〃	〃	〃
〃 東郷村	〃		〃	アカマツ	200—300	〃	〃
愛知県八名郡七郷村	〃		太 島	モミ, アカマツ	300—500	〃	〃
〃 石巻村	名古屋営林局 岡崎営林署	豊橋	三輪外一 (石巻山等)	ヒノキ, アカマツ	250—300	〃	〃
〃	民 有 林		嵩 山	カシ類	250—320	〃	〃
岐阜県大野郡荘川村	名古屋営林局 荘川営林署	荘川	六蔵川 流域	ゴエフマツ, プナ, ミズナラ	600—800	多	〃
〃 清見村	〃	〃	森茂山	ゴエフマツ, クロ ベ, プナ, ミズナラ	〃	稍多	〃
岐阜県恵那郡加子母村	名古屋営林局 付知営林署	裏木曾	中原外五 大 棚 外 十 三	サハラ, カウヤマ キ, モミ, ツガ, ア スナロ	〃	少	中村賢一郎
〃	名古屋営林局 下呂営林署	下呂	加子母 裏木曾	〃	〃	〃	〃
〃	民 有 林			—	〃	〃	孕石 武
〃 串原村	名古屋営林局 中津営林署	恵那	串 原	ヒノキ, モミ, ツ ガ, アカマツ	600—700	〃	〃
〃 本郷村	〃	〃	水晶山	〃	700—800	〃	〃
〃 阿木村	〃	〃	恵那山麓	〃	800—900	〃	〃
〃 岩村町	〃	〃	城山外二	ヒノキ, サハラ, モ ミ, ツガ, アカマツ	700	〃	元帝林施業簿
岐阜県加茂郡東白川村	名古屋営林局 付知営林署	裏木曾	越 原	ヒノキ, サハラ, ア スナロ, カウヤマ キ, モミ, アカマツ	700—900	〃	〃
岐阜県益田郡馬瀬村	名古屋営林局 下呂営林署	下呂	八 尾	ヒノキ, アスナロ, アカマツ	800—900	〃	〃
〃	〃	〃	寺前平	ヒノキ, サハラ, ア スナロ, モミ, アカ マツ	〃	〃	〃
岐阜県郡上郡瀬富村	名古屋営林局 岐阜営林署	美濃	万 場	ヒノキ, モミ, ツ ガ, アカマツ, ヒノ キ	700	〃	〃
〃 北濃村	〃	〃	寺谷下	ヒノキ	700—1000	〃	〃
〃	〃	〃	井 洞	ヒノキ	〃	多	名古屋営林 局施業基案
〃	〃	〃	歩岐島 向 山	ヒノキ, アカマツ	700—900	少	〃
〃	民 有 林		大日岳	プナ, ミズナラ	700—1000	〃	吉田 裕
〃 西川村	〃		有 坂	モミ, ツガ, ヒノ キ, アカマツ	400	〃	〃
〃 口明方村	名古屋営林局 岐阜営林署	美濃	旭 東 殿 山	ヒノキ, カウヤマ キ, モミ, ツガ, ヒ メコマツ	〃	〃	名古屋営林 局施業基案
〃 嵩田村	民 有 林		瓢ヶ岳	ミズナラ	800—1000	〃	吉田 裕
〃 高鷺村	名古屋営林局 岐阜営林署	美濃	鮎 立 中 山	ヒノキ, モミ, ツ ガ, アカマツ	700—900	〃	元帝林施業簿
岐阜県武儀郡洲原村	〃	〃	古城山	ヒノキ, アカマツ	350—400	多	名古屋営林 局施業基案
〃 美濃町	〃	〃	〃	〃	〃	少	〃

所在地	所属局署名 又は所属関係	経営 区 名	林地名又は 所属名称	混 淆 樹 種	海拔高 (m.)	出現度	拠 所
岐阜県武義郡神淵村	名古屋営林局 岐阜営林署	七宗	七宗山	ヒノキ, カウヤマ キ, モミ, ツガ, ア カマツ	400—600	少	名古屋営林 局施業基案
岐阜市	〃	美濃	金華山	ヒノキ, アカマツ	200—330	〃	著者実視
岐阜県揖斐郡春日村	〃	〃	六合 足打谷	〃	700—800	〃	元帝林施業簿
〃	〃	〃	樫原谷	〃	〃	〃	〃
岐阜県不破郡関原町	民 有 林		梅谷附近	ヒノキ	200	〃	著者実視
岐阜県吉城郡上宝村	名古屋営林局 船津営林署	船津	大イラ外 四十二	ブナ, ミズナラ	700—1000	〃	著者実視 中山堯郎
〃 小鷹利村	名古屋営林局 古川営林署	古川	深洞外二	ヒノキ, クロベ, ア カマツ, ヒメコマ ツ, ミズナラ	700—1100	〃	名古屋営林 局施業基案
富山県東礪波郡上平村	名古屋営林局 荘川営林署	荘川	赤直間 外九	ヒノキ, ブナ, ミズ ナラ	700—1000	〃	〃
富山県西礪波郡太美山 村	〃	〃	滝谷外一	〃	700—1100	〃	〃
富山県下新川郡境村	民 有 林		太 平	ゴエフマツ, ブナ	600	〃	太田 弘
〃 宮崎村	〃		笹 川	アカマツ	500	〃	〃
〃 内山村	名古屋営林局 富山営林署	黒部	中脊山	コメツガ, ブナ, ミ ズナラ	1400—1500	稍多	著者実視
〃	〃	〃	三ナビキ	〃	1000—1400	〃	〃
〃	〃	〃	猫又谷奥	〃	1300—1400	〃	〃
〃	〃	〃	不帰岳	コメツガ, アラモリ トドマツ	1400—1800	〃	〃
〃	〃	〃	猿飛附近	クロベ, ブナ, ミズ ナラ	700—900	〃	〃
〃 片貝谷村	〃	〃	僧ヶ岳	ブナ	800—1400	〃	太田 弘
富山県中新川郡立山村	〃	立山	ブナ坂一 瀬陀ヶ原 入口迄 (ブナ坂) 外十一	ゴエフマツ, クロ ベ, コメツガ, アラ モリトドマツ, ブナ タウヒ, ハヒマツ	1000—1650	多	著者実視
〃 白萩村	〃	〃	銀 岳 早月尾根	クロベ	740—1640	稍多	今西錦司
富山県上新川郡大山村	〃	〃	薬師岳 (真川流域)	クロベ, コメツガ	1300—1400	少	著者実視
〃	民 有 林		和田川流域	ブナ, ミズナラ	1000—1100	〃	太田 弘
石川県石川郡河内村	大坂営林局 金沢営林署	白山	三方山	ヒノキ, クロベ, ゴ エフマツ, ブナ, ミ ズナラ	800—1300	稍多	著者実視
石川県能美郡新丸村	民 有 林			ゴエフマツ, ブナ, ミズナラ	800—1000	少	津曲静夫
〃 白峯村	大坂営林局 金沢営林署	白山	白峯外一 六方山外四 (青柳, 釈迦岳, 六方山)	ヒノキ, ブナ, ミズ ナラ	800—1300	稍多	著者実視
福井県大野郡石徹白村	民 有 林		石徹白 川流域	ブナ, ミズナラ	700—1200	〃	中山葵郎
〃 上穴馬村	〃		九頭龍川 上流 域	クロベ, ミズナラ	700—1300	〃	田代善太郎
〃 上庄村	〃		部子山	ダケカンバ, ナナカ マド, ブナ, ミズナ ラ	1300—1400	少	著者実視

所在地	所属局署名 又は所属関係	経営 区名	林地名又は 所属名称	混 淆 樹 種	海拔高 (m.)	出現度	提 所
福井県大野郡西谷村	民 有 林		真名川 上流域	ブナ, ミズナラ	700—1300	稍多	田代善太郎
福井県今立郡上池田村	"		部子山	ダケカンバ, ナナカ マド, ブナ, ミズナ ラ	1300—1400	少	著者実視
福井県南条郡堺村	"		日野川 上流域	ブナ, ミズナラ	700—900	稍多	中山葵郎
福井県敦賀郡栗野村	大阪営林局 敦賀営林署	敦賀	黒河山	クロベ, ゴエフマ ツ, ブナ	600—800	"	著者実視
福井県遠敷郡遠敷村	民 有 林		百里ヶ岳	ブナ, ミズナラ	600—900	少	田代善太郎
" 奥名田村	大阪営林局 敦賀営林署	敦賀	一ツ谷	クリ, ブナ, ミズナ ラ	600—800	"	著者実視

4. 近 畿 地 方

所在地	所属局署名 又は所属関係	経営 区名	林地名又は 所属名称	混 淆 樹 種	海拔高 (m.)	出現度	提 所
滋賀県滋賀郡葛川村	民 有 林		武奈ヶ岳	コハブナ, ミズナラ	700—900	少	著者実視
滋賀県伊香郡丹生村	"		三ヶ岳 一帯	ブナ, ミズナラ	700—1100	稍多	中山葵郎
" 木之本町 及余呉村	大阪営林局 敦賀営林署	敦賀	大箕山	アカマツ, イヌブ ナ, ミズナラ	400—600	"	著者実視
滋賀県滋賀郡坂本町	民 有 林		比叡山麓	モミ, ツガ, ミズナ ラ	600—800	多	"
滋賀県栗田郡下田上村	大阪営林局 大津営林署	大津	太神山	ヒメコマツ, アカマ ツ, コナラ	400—500	少	"
滋賀県蒲生郡市原村	民 有 林		御在所山	ブナ	700—1100	"	栗田 勳
滋賀県坂田郡醒ヶ井村	"			アカマツ, コナラ	200—300	"	著者実視
滋賀県犬上郡大滝村	大阪営林局 大津営林署	大津	八尾山	ヒノキ, アスナロ, アカマツ	400—600	"	"
三重県三重郡朝上村	大阪営林局 亀山営林署	亀山	福王山	モミ, ツガ, アカマ ツ	500—800	"	"
三重県安濃郡河内村	"	"	野 村 和 賀	アカマツ, クロマツ	300	"	大阪営林局 施業基案
三重県宇治山田市	民 有 林		外宮, 内 宮 神 域	ヒノキ, アカマツ, カシ類, シヒ	30—100	所により 稍多	著者実視
三重県阿山郡玉滝村	大阪営林局 亀山営林署	上野	東砂谷 燃 尾	モミ, アカマツ	300—400	少	"
" 瀬田村	"	"	"	"	"	"	"
" 河合村	"	"	青 岳	ヒノキ, モミ, アカ マツ	"	"	"
三重県飯南郡大河内村	"	亀山	深山 辻 原 ツズラ又	モミ, ツガ, ヒノキ	400—800	多	"
三重県多気郡大杉谷村	大阪営林局 尾鷲営林署	大杉谷	大杉谷	ヒノキ, モミ, ツ ガ, アカマツ	400—1000	少	元帝林施業 基案
三重県度会郡柏崎村	民 有 林		笠 木	モミ, ツガ, アカマ ツ	400—800	"	著者実視
" 大内山村	"		唐 子 一本松	"	400—900	"	"
三重県北牟婁郡相賀町	大阪営林局 新宮営林署	熊野	二ノ俣	アカマツ, モミ, ツ ガ, ヒノキ, カウヤ マキ, ブナ	500—900	多	"

所在地	所属局署名 又は所属関係	経営 区 名	林地名又は 所属名称	混 淆 樹 種	海拔高 (m.)	出現度	提 所
三重県北牟婁郡尾鷲町	大阪営林局 新宮営林署	熊野	古和谷	ヒノキ, モミ, ツ ガ, トガサハラ	500—1000	多	著者実視
〃	民 有 林		高峰山	モミ, ツガ	〃	少	〃
三重県南牟婁郡飛鳥村	大阪営林局 新宮営林署	熊野	大又外一	ヒノキ, アスナロ, モミ, ツガ, トガサ ハラ	〃	多	〃
〃 五郷村	〃	〃	西 谷	モミ, ツガ	500—800	稍多	〃
〃 阿田和村	〃	〃	阿田和松原	モミ, ツガ, クロマ ツ	10—20	少	〃
〃 有井村	〃	〃	有馬松原	〃	〃	〃	〃
奈良県吉野郡下北山村	民 有 林		大日岳 釈迦ヶ岳	ブナ, ヒメコマツ, オホイタヤマヅ	1400—1550	〃	〃
〃 上北山村	〃		大台ヶ原山	ツガ, モミ, ブナ	1000—1300	〃	〃
奈良県宇陀郡室生村	大阪営林局 奈良営林署	奈良	大師山	モミ, ツガ, ヒノ キ, アカマツ, カヤ	300—500	稍多	〃
奈良県磯城郡三輪町	民 有 林		三輪山	アカマツ	300—450	少	〃
〃 多武峯村	〃		多武峯	モミ, アカマツ	300—500	〃	〃
〃 初瀬町	大阪営林局 奈良営林署	奈良	与喜山	〃	300—400	〃	〃
奈良県南葛城郡葛城村	〃	〃	金剛山	アスナロ, モミ, ア カマツ, ヒノキ, ブ ナ	600—1100	多	〃
奈良市	民 有 林		春日山	モミ, ツガ, アカマ ツ	200—400	少	〃
〃	大阪営林局 奈良営林署	奈良	地獄谷	〃	〃	〃	〃
奈良県高市郡高取町	〃	〃	高取山	モミ, カヤ	300—500	稀	〃
奈良県吉野郡大淀町及 龍門村	〃	〃	〃	〃	〃	〃	〃
和歌山県牟婁郡北山村	大阪営林局 新宮営林署	熊野	四ノ谷外一	モミ, ツガ, トガサ ハラ	500—1100	稍多	〃
〃	〃	〃	市老谷	〃	500—1000	〃	〃
〃 請川村	〃	〃	大塔山	モミ, ツガ, ヒノキ	500—1100	多	〃
〃 七川村	北大演習林			モミ, トガサハラ, アカマツ	500—800	少	館脇 操
〃 高田村	大阪営林局 新宮営林署	熊野	白見山	モミ, ツガ, ヒノ キ, アカマツ	〃	〃	著者実視
〃 敷屋村	〃	〃	見越谷外一	ヒノキ, アカマツ	300—500	〃	〃
〃 四村	〃	〃	上平治	モミ, ツガ, カシ類	〃	〃	〃
和歌山県新宮市	〃	〃	権現山	ツガ, アカマツ, カ シ類	100	〃	〃
〃	〃	〃	大浜外三	ヒノキ, クロマツ	10—20	〃	〃
〃	民有林 (天 然記念物)		浮 島	クロマツ, ヤマモ モ, カシ類	0—1	〃	〃
和歌山県西牟婁郡二川 村	大阪営林局 田辺営林署	田辺	阪泰山 外 一	モミ, ツガ, ヒノ キ, アカマツ, カ ヤ, ヒメコマツ	500—1000	〃	〃
和歌山県有田郡八幡村	大阪営林局 高野営林署	高野	日光山	モミ, ツガ, ヒノ キ, カヤ, ケヤキ, ミズメ	〃	〃	〃
〃	京大演習林			ヒノキ, カウヤマ キ, モミ, ツガ, ア カマツ	600—800	〃	岡本省吾

所在地	所属局署名 又は所属関係	経営 区名	林地名又は 所属名称	混 淆 樹 種	海拔高 (m.)	出現度	撮 所
和歌山県伊都郡高野町	大阪営林局 高野営林署	高野	高野山 (保護林)	ヒノキ, カウヤマ キ, モミ, ツガ, ア カマツ	600—800	少	著者実視
大阪府南河内郡千早村	民 有 林		金剛山	モミ, ヒノキ, アス ナロ, アカマツ	600—1000	〃	〃
大阪府三島郡豊川町	大阪営林局 神戸営林局	神戸	勝尾山	(天然生), モミ, ア カマツ	300—400	〃	〃
高槻市	大阪営林局 京都営林署	京都	本山寺山	(天然生), モミ, ツ ガ, アカマツ	300—500	〃	〃
京都府与謝郡上宮津村	〃	〃	五万騎	アカマツ, タブ, カ シ類	50—100	〃	〃
京都府北桑田郡知井村	京大演習林		芦 生	モミ, ツガ, カウヤマ キ, ヒノキ, ブナ, ミ ズナラ, クリ, ミズメ	500—750	多	〃
〃	民 有 林		久 多	モミ, ツガ	500—600	少	〃
京都市			久 多	モミ, アカマツ	500—700	〃	〃
〃	大阪営林局 京都営林署	京都	大悲山	モミ, ヒノキ, クリ	〃	多	〃
〃	〃	〃	鞍馬山	モミ, クリ, コナラ	400—500	稍多	〃
〃	〃	〃	月輪外一	ヒノキ, モミ, ツ ガ, アカマツ	400—550	少	〃
京都府相楽郡東和束村	〃	〃	笠峯山	ヒノキ, アカマツ	400—600	〃	〃
京都府天田郡三岳村	民 有 林		三岳山	アカマツ, ブナ, ク リ	400—500	〃	高木虎雄
〃 金山村	〃		〃	〃	〃	〃	〃
兵庫県城崎郡奥佐津村	大阪営林局 鳥取営林署	鳥取	三川山奥	ブナ, ミズナラ, ミ ズメ, イタヤカヘデ	500—600	〃	齋藤睦郎
〃 三方村	民 有 林			ヒノキ	500—800	〃	〃
〃 八鹿村	〃		妙見山	ヒノキ, ブナ, ミズ ナラ	500—1100	稍多	石川榮之助
兵庫県養父郡関ノ宮村	〃		〃	ヒノキ, カヤ, アカ マツ	〃	少	〃
〃 西谷村	大阪営林局 鳥取営林署	鳥取	奥 山 (水ノ山) (山 薬)	ヒノキ, ブナ, ミズ ナラ	600—1400	多	〃
兵庫県美方郡射添村	〃	〃	水山外一	〃	500—600	少	齋藤睦郎
〃 村岡村	〃	〃	銚子ヶ谷	〃	〃	〃	〃
〃 熊次村	民 有 林		水ノ山山薬	〃	600—1400	〃	石川榮之助
〃 小代村	大阪営林局 鳥取営林署	鳥取	桑ヶ仙外一	ブナ, ミズナラ	600—1100	〃	著者実視
〃 八田村	〃	〃	畑 平	〃	600—1200	多	〃
〃 西浜村	民 有 林			モミ	300—500	少	〃
兵庫県宍粟郡奥谷村	大阪営林局 山崎営林署	山崎	原 外 二 赤西外二	ヒノキ, モミ, ツ ガ, イヌブナ, ミズ ナラ, ミズメ	600—1100	多	〃
〃	〃	〃	坂 谷	ブナ, ミズメ, トチ ノキ	600—1000	〃	〃
〃 千種村	〃	〃	音水外四	モミ, ツガ, イヌブ ナ	〃	〃	〃
〃	〃	〃	西河内外一 天児家外一	アカマツ	600—800	〃	〃
〃 三方村	〃	〃	銅山外六 公文外一	モミ, ツガ, ヒノ キ, クリ, コナラ	600—1000	〃	〃
〃 繁盛村	〃	〃	大 身 谷 三方手洗	〃	〃	〃	〃

所在地	所属局署名 又は所属関係	経営 区 名	林地名又は 所属名称	混 淆 樹 種	海拔高 (m.)	出現度	拠 所
兵庫県宍粟郡蔦沢村	大阪営林局 山崎営林署	山崎	岩上谷外一	ヒノキ, モミ, ツガ	600—900	多	著者実視
兵庫県多紀郡味間村	〃	〃	松尾山	ヒノキ, モミ, ツ ガ, カヤ, クリ	400—500	稍多	〃
〃 古市村	〃	〃	〃	〃	〃	〃	〃
〃 藍村	〃	〃	西 山	ヒノキ, ツガ, アカ マツ, コナラ, カシ	300—500	稀	〃
〃 今田村	〃	〃	和田谷	ヒノキ, モミ, ツ ガ, クリ, コナラ, カシ	300—600	多	〃
兵庫県水上郡鴨庄村	大阪営林局 神戸営林署	神戸	妙高山	ヒノキ, モミ, アカ マツ, ツガ, カシ類	400—450	稍多	〃
〃 上久下村	〃	〃	横山岳	ヒノキ, モミ, ツガ	350—550	少	〃
兵庫県明石郡押部谷村	〃	〃	北 山	(天然生), ヒノキ, アカマツ, クロマツ, カシ, シヒ	100—150	〃	〃
兵庫県宍粟郡神野村	大阪営林局 山崎営林署	山崎	奥 山	モミ, ツガ	600—800	多	〃
兵庫県出石郡資母村	民 有 林			モミ, ミズナラ	500—800	少	斎藤睦郎
〃 高橋村	〃			〃	〃	〃	〃
神戸市	〃		摩耶山	(天然生), ツガ, ア カマツ	600	〃	著者実視
兵庫県神崎郡粟賀村	大阪営林局 姫路営林署	姫路	笠形山	(天然生), モミ, ア カマツ	600—800	〃	〃
兵庫県美郷郡三木村	〃	〃	三本山	〃	100—150	〃	〃

5. 中 國 地 方

所在地	所属局署名 又は所属関係	経営 区 名	林地名又は 所属名称	混 淆 樹 種	海拔高 (m.)	出現度	拠 所
鳥取県西伯郡大山村	大阪営林局 倉吉営林署	倉吉	大 山	アナ, ミズナラ, カ ヘデ, ケヤキ	700—1000	稍多	著者実視
鳥取県東伯郡小鹿村	〃	〃	中津外九	アナ, ミズナラ	500—1000	少	〃
〃 守山村	〃	〃	蛭山外七	〃	〃	〃	〃
〃 竹田村	民 有 林			〃	〃	〃	〃
〃 矢道村	大阪営林局 倉吉営林署	倉吉	仏ヶ仙	〃	500—700	〃	〃
〃 旭村	〃	〃	中津外九	〃	500—900	〃	〃
鳥取県気高郡小鷲河村	大阪営林局 鳥取営林署	鳥取	鷲峯山外九	アナ, ミズナラ, ク リ	〃	〃	〃
〃 鹿野村	〃	〃	〃	〃	〃	〃	〃
〃 神戸村	〃	〃	〃	〃	〃	〃	〃
鳥取市	〃	〃	旧城山	アカマツ, モミ	150—250	〃	〃
鳥取県八頭郡佐治村	〃	〃	鷲峯山外九	〃	400—800	稍多	〃
〃	〃	〃	不動山 ワラクチ 大 原	〃	〃	〃	〃
〃 西郷村	〃	〃	鷲峯山 外 九	〃	〃	〃	〃
〃 社村	〃	〃	西ヶ谷 外 二	ヒノキ, アカマツ, ミズナラ	400—500	少	〃
〃	〃	〃	中津美奥	アカマツ, ミズナラ	〃	〃	〃

所在地	所属局署名 又は所属関係	経営 区名	林地名又は 所属名称	混 淆 樹 種	海拔高 (m.)	出現度	拠 所
鳥取県八頭郡富沢村	大阪営林局 鳥取営林署	鳥取	宇波山 分谷外一	アカマツ, ミズナ ラ, コナラ	400—600	稍多	著者実視
〃 那岐村	〃	〃	那岐山外二	ヒノキ, ブナ	500—1000	〃	〃
〃 山郷村	〃	〃	滑谷 天氣奥	ブナ, ミズナラ	600—900	〃	〃
〃	〃	〃	櫛波	〃	〃	〃	〃
〃	〃	〃	東谷外一	〃	600—800	〃	〃
〃	〃	〃	滝谷外二	〃	〃	〃	〃
〃	〃	〃	沖ノ山	ヒノキ, ブナ, ミズ ナラ	600—1200	多	〃
〃	〃	〃	鳴滝山	〃	〃	稍多	〃
〃 若桜町	〃	〃	東山外四	ヒノキ, アカマツ, ブナ, ミズナラ	〃	〃	〃
〃	〃	〃	宮ノ谷	〃	700—900	〃	〃
〃	〃	〃	氷山外四	ブナ, ミズナラ	600—1400	〃	〃
〃	〃	〃	沢川外二 扇山外一	ヒノキ, ブナ, ミズ ナラ, ミズメ	600—1000	〃	〃
〃 池田村	〃	〃	家ノ谷	ヒノキ, ブナ, ミズ ナラ	600—900	〃	〃
〃	〃	〃	吉川山	〃	600—1000	〃	〃
〃	〃	〃	小井外一	ブナ, ミズナラ	600—850	多	〃
〃	〃	〃	三室山	〃	600—1000	稍多	〃
〃 宇倍野村	民有林			モミ	400—500	少	斎藤睦郎
〃 東村	〃			モミ	300—400	〃	〃
〃 丹比村	大阪営林局 鳥取営林署	鳥取	扇山外一	ブナ, ミズナラ	600—900	稍多	著者実視
〃 上私都村	〃	〃	〃	〃	〃	〃	〃
岡山県和気郡三石町	民有林		三ツ石 墜道山地	アカマツ	200—400	少	〃
〃 熊山村	大阪営林局 岡山営林署	岡山	熊山	ヒノキ, モミ, アカ マツ, クリ	300—500	〃	〃
岡山県英田郡西栗倉村	民有林		若杉峠 志戸坂峠	モミ, ブナ, ミズナ ラ	500—900	〃	〃
岡山県勝田郡梶竝村	大阪営林局 津山営林署	津山	山神外三 袴仙	ブナ, ミズナラ	600—900	〃	〃
〃 豊竝村	〃	〃	木地山外一 那岐山外一	〃	600—1000	〃	〃
〃 広戸村	〃	〃	滝山	ブナ, ミズナラ, ク リ	〃	稍多	〃
岡山郡苫田郡東加茂村	〃	〃	津川山	〃	600—900	〃	〃
〃 上加茂村	〃	〃	〃	〃	〃	〃	〃
〃 阿波村	民有林		大杉	〃	〃	少	〃
〃 香々美北村	大阪営林局 津山営林署	津山	泉山	ブナ, ミズナラ	600—1000	〃	〃
〃 加茂町	〃	〃	岩淵山外一 遠藤山外四	ブナ, ヒノキ, ミズ ナラ	〃	〃	〃
〃	〃	〃	角ケイ山 根知山	ヒノキ, ブナ, ミズ ナラ, クリ	〃	〃	〃
〃 上斎原村	〃	〃	遠藤山外四 赤和瀬山	ヒノキ, ブナ, ミズ ナラ, ミズメ	〃	稍多	〃
〃	〃	〃	中津山外一 越畑山	〃	〃	〃	〃

所在地	所属局署名 又は所属関係	経営 区 名	林地名又は 所属名称	混 淆 樹 種	海拔高 (m.)	出現度	提 所
岡山県苫田郡上芥原村	大阪営林局 津山営林署	津山	池川山	ヒノキ, ブナ, ミズ ナラ, ミズメ	600—1000	稍多	著者実視
〃	民 有 林	〃	〃	〃	〃	〃	〃
〃 富村	大阪営林局 津山営林署	〃	檜山外二	モミ, ブナ, ミズナ ラ, クリ	600—900	少	〃
〃 泉村	〃	〃	井永山	ヒノキ, ブナ, ミズ ナラ	700—1100	〃	〃
〃 奥津村	〃	〃	笠形山外二	〃	〃	〃	〃
岡山県眞庭郡木山村	〃	〃	木 山	ヒノキ, モミ, ツ ガ, アカマツ, ク リ, カシ類	200—400	〃	〃
〃 勝山町	〃	〃	城 山	ヒノキ, モミ, アカ マツ, クリ, アラカ シ	200—300	〃	〃
岡山県阿哲郡上刑部村	大阪営林局 新見営林署	新見	萱 谷	クリ, ミズナラ, プ ナ	600—900	稍多	〃
〃 千屋村	民 有 林	〃	千 屋	モミ	550—600	少	〃
〃 豊永村	〃	〃	三尾外一	ヒノキ, モミ, アカ マツ, クリ, ナラ類	300—500	〃	〃
岡山県御津郡宇甘西村	大阪営林局 岡山営林署	岡山	加茂山外一	モミ, ツガ	400—500	〃	〃
〃 下加茂村	〃	〃	〃	〃	〃	〃	〃
岡山県久米郡吉岡村	大阪営林局 津山営林署	津山	上 山	ヒノキ, アカマツ	200—300	〃	〃
〃	〃	〃	本 山	ヒノキ, モミ, ツガ	200—400	〃	〃
〃 弓削町	〃	〃	東 山	〃	200—300	〃	〃
島根県邑智郡市木村	民 有 林		阿佐山等	ブナ, ミズナラ	500—1100	多	中山葵郎
島根県那賀郡都川村	〃		天狗石山 冠 山 等	〃	500—1000	稍多	〃
〃 今市村	〃		裏月山	〃	500—900	少	〃
〃 佐波村	〃		裏月山一 大佐山	〃	500—1000	稍多	〃
〃 安城村	〃		横 谷 笹目原	〃	500—800	少	〃
島根県美濃郡匹見上村	〃		三 葛 広 見	〃	500—900	多	〃
〃 道川村	〃		白木谷	〃	〃	少	〃
島根県鹿足郡日原町	大阪営林局 日原営林署	日原	高嶺芦谷	ブナ, ミズナラ, ク リ, ケヤキ	500—700	多	著者実視
〃	〃	〃	波美本谷	〃	〃	〃	〃
〃 柿木村	〃	〃	鈴ノ大谷	モミ, ツガ, ヒノキ	500—900	〃	〃
〃	〃	〃	入江山	モミ, ツガ	〃	稍多	〃
〃	〃	〃	長崎山	〃	〃	〃	〃
〃	〃	〃	黒瀬山	〃	〃	〃	〃
〃 七日市村	〃	〃	大谷山	モミ, ツガ, ブナ, ミズナラ, クリ, ケ ヤキ	500—1000	多	〃
〃 六日市村	〃	〃	河 内	〃	〃	〃	〃
〃 朝倉村	民 有 林		奥山河 捨河内	モミ, ツガ, ブナ, ミズナラ, ケヤキ	〃	稍多	〃
〃 蔵木村	大阪営林局 日原営林署	日原	ガクガク山	ブナ, ミズナラ	500—1100	多	著者実視

所在地	所属局署名 又は所属関係	経営区名	林地名又は 所属名称	混 淆 樹 種	海拔高 (m.)	出現度	拠 所
島根県周吉郡中条村 (隠岐島)	民 有 林		本 谷	クロベ, ヒメコマツ, カツラ, ミズナラ	500	少	竹中 要
広島県山県郡美和村	"		阿佐山等	ブナ, ミズナラ	500—1000	稍多	中山癸郎
" 雄鹿原村	"		大佐山等	"	500—900	"	"
" 中野村	"		天狗石山	"	"	"	"
" 八幡村	"		樽 床 大東原	モミ, ツガ, ケヤ キ, クリ, ブナ, ミ ズナラ	500—800	少	著者実視
" 筒賀村	大阪営林局 広島営林署	水内	赤笠山	モミ, アカマツ	300—600	"	"
"	"	"	鷹巣山	ヒノキ, モミ, ツ ガ, クリ	500—700	"	"
" 戸河内町	民 有 林		三段峽	モミ, ツガ, ケヤ キ, クリ, ブナ, ミ ズナラ	500—800	"	"
"	大阪営林局 広島営林署	水内	打梨山	ブナ, ミズナラ, ク リ, ケヤキ, トチノ キ, ミズメ	"	稍多	"
" 大朝町	民 有 林		寒曳山 登	ブナ, ミズナラ, ク リ	"	少	中山癸郎
" 新庄村	"		番ノ目 岩 戸	"	"	"	"
広島県安佐郡久地村	大阪営林局 広島営林署	広島	尻高山	モミ, ツガ, アカマ ツ	250—550	"	著者実視
"	"	"	笹ヶ丸山	"	"	"	"
" 戸山村	民 有 林		上垣内 天王原	"	300—600	稍多	"
" 狩小川村	大阪営林局 広島営林署	広島	伯耆迫山	モミ, ツガ, アカガ シ	400—700	"	"
広島県佐伯郡水内村	"	水内	ククリキ 谷 山	ヒノキ, モミ, ツガ	300—550	"	"
"	"	"	島木山	ヒノキ, モミ, ツ ガ, コナラ, クリ	"	"	"
"	"	"	不明山	ヒノキ, モミ, ツ ガ, アカマツ, カ ヤ, クリ	300—900	多	"
"	"	"	恵下谷山	ヒノキ, モミ, ツ ガ, カウヤマキ, ク リ	"	"	"
"	"	"	一楽山	モミ, ツガ, アカマ ツ, クリ	300—600	稍多	"
"	"	"	根武谷山	ヒノキ, モミ, ツ ガ, アカマツ, ク リ, ナラ	"	"	"
" 吉和村	民 有 林		十 方 山 五 里 山 冠 山 等	モミ, ブナ, ミズナ ラ, クリ	500—1300	少	"
" 四和村	大阪営林局 広島営林署	広島	黒打山	ヒノキ, モミ, ツ ガ, アカマツ, ヒメ コマツ, カウヤマキ	500—800	"	著者実視
" 宮島町	"	"	宮 島	ヒノキ, カウヤマ キ, モミ, ツガ, ア カマツ, カシ類	300—500	"	"
広島県豊田郡大草村	大阪営林局 西条営林署	西条	仏通寺山 外 八	(天然生), アカマツ, モミ, クリ, コナラ	300—400	"	"
広島県加茂郡野路村	"	"	野路山	アカマツ	350—400	"	中山癸郎

所在地	所屬局署名 又は所屬關係	經營 區名	林地名又は 所屬名稱	混 淆 樹 種	海拔高 (m.)	出現度	提 所
広島県比婆郡八針村	大阪営林局 三次営林署	三次	七ヶ所山	ヒノキ, アナ, ク リ, ミズナラ, コナ ラ, クリ, ケヤキ	500—1000	稍多	著者実視
〃	民 有 林			〃	500—900	〃	〃
〃 小奴可村	〃		三國山 道後山	アナ, ミズナラ, ク リ	500—1000	少	中山葵郎
広島県雙三郡船佐村	〃		島根県 国境地帯	〃	500—800	〃	〃
〃 川根村	〃		〃	〃	〃	〃	〃
広島県芦品郡服部村	大阪営林局 福山営林署	福山	蛇間山	アカマツ	400	〃	河毛周夫
広島県神石郡油木町	民 有 林			モミ, ツガ	〃	〃	〃
広島県芦品郡藤尾村	大阪営林局 福山営林署	福山	猿ヶ城山	アカマツ, カヤ, ク リ, ナラ	300—350	〃	著者実視
山口県岩国市	大阪営林局 広島営林署	広島	城 山	アカマツ, カシ類	300	〃	〃
山口県玖珂郡高根村	〃	〃	寂地山等	アナ, ミズナラ	500—1300	多	〃
〃	民 有 林		宇 佐	〃	500—1000	少	〃
山口県都濃郡鹿野町	〃		島根県 国境地帯	アナ, ミズナラ, ク リ	500—900	稍多	中山葵郎
山口県佐波郡柚野村	大阪営林局 山口営林署	山口	滑 山	モミ, ヒノキ, アカ マツ, カシ類	300—600	多	著者実視
山口県阿武郡宇田郷村	公 有 林		白須山	ナラ類, クリ	400—550	少	中山葵郎
山口県豊浦郡殿居村	民 有 林		狗留山 華 山	クリ, ナラ類	400—700	〃	〃

6. 四 國 地 方

所在地	所屬局署名 又は所屬關係	經營 區名	林地名又は 所屬名稱	混 淆 樹 種	海拔高 (m.)	出現度	提 所
香川県大川郡相生村	高知営林局 高松営林署	高松	清 水	アカマツ, ヒノキ	600—800	少	高知営林局 植生調査書
香川県綾歌郡所村	〃	〃	窪原外一	ヒノキ, アカマツ, カシ類	〃	〃	〃
香川県香川郡安原上西村	〃	〃	龍王山	ヒノキ, カヤ, モ ミ, ツガ, アカマツ	800—1000	〃	〃
徳島県板野郡大山村	民 有 林		大山寺	ヒノキ, アカマツ	600—800	〃	寺崎 渡
徳島県麻植郡木室平村	〃			モミ, ツガ, アナ, ミズナラ	800—1100	〃	阿部近一
徳島県海部郡木頭村	〃			〃	〃	〃	〃
愛媛県宇和島市	高知営林局 宇和島営林署	宇和島	滑床山	ヒノキ, カヤ, アカ マツ, モミ, ツガ, カシ類	600—1000	〃	高知営林局 植生調査書
愛媛県上浮穴郡参川村	高知営林局 松山営林署	松山	小田深山	ヒノキ, カウヤマ キ, アカマツ, モ ミ, ツガ, アナ	800—1100	〃	〃
〃 面河村	〃	〃	面河山	ヒノキ, カウヤマ キ, モミ, ツガ, ア カマツ	800—1400	〃	〃
愛媛県周桑郡千足山村	民 有 林		石鎚山麓	モミ, ツガ, アナ	800—1400	〃	余吾一角
高知県幡多郡橋上村	高知営林局 宿毛営林署	宿毛	北久山	ヒノキ, アカマツ, モミ, ツガ, イスノ キ, カシ類	400—500	〃	高知営林局 植生調査書
〃	〃	〃	中森山外一	〃	〃	〃	〃

所在地	所属局署名 又は所属関係	経営 区名	林地名又は 所属名称	混 淆 樹 種	海拔高 (m.)	出現度	提 所
高知県幡多郡橋上村	高知営林局 宿毛営林署	宿毛	下藤山 外 二	ヒノキ, アカマツ, モミ, ツガ, イスノ キ, カシ類	400—600	少	高知営林局 植生調査書
〃 津大村	高知営林局 中村営林署	黒尊	黒尊山	ヒノキ, アカマツ, モミ, ツガ, カシ類	600—800	〃	〃
〃 〃	〃	〃	堂ヶ森	ヒノキ, カウヤマ キ, カヤ, モミ, ツ ガ, カシ類	800	〃	〃
〃 〃	〃	〃	玖木山	モミ, ツガ, カシ類	600	〃	〃
〃 富山村	〃	中村	仏ヶ森山 外 二	アカマツ, モミ, ツ ガ, カシ類	400—600	〃	〃
〃 白田川村	〃	〃	王野山外一	〃	〃	〃	〃
〃 七郷村	〃	〃	六本松山 足川山 桂	アカマツ, モミ, ツ ガ, カシ類, ヒノキ	〃	〃	〃
〃 大正村	高知営林局 大正営林署	大正	小松尾山 外 三	ヒノキ, モミ, ツ ガ, アカマツ, カヤ	600—800	〃	〃
高知県高岡郡窪川村	高知営林局 窪川営林署	窪川	中津川 外 一	〃	〃	〃	〃
〃 松葉川村	〃	〃	〃	〃	〃	〃	〃
〃 〃	〃	〃	森ヶ内山	モミ, ツガ, カシ類	〃	〃	〃
〃 〃	〃	〃	松葉川山	ヒノキ, カウヤマ キ, モミ, ツガ, カ シ類	〃	〃	〃
〃 大野見村	高知営林局 須崎営林署	須崎	下ル川山 神母野山	ヒノキ, モミ, ツ ガ, アカマツ	600—800	〃	〃
〃 久礼村	〃	〃	檮 山	〃	〃	〃	〃
〃 越知村	民 有 林		横倉山	モミ, ツガ, アカマ ツ	〃	〃	宮崎 榊
〃 檮原村	高知営林局 須崎営林署	須崎	成川山	ヒノキ, モミ, ツ ガ, カシ類	700—800	〃	高知営林局 植生調査書
〃 東津野村	〃	〃	大古味山	ヒノキ, カウヤマ キ, モミ, ツガ, カ シ類	〃	〃	〃
〃 〃	〃	〃	船戸山	ヒノキ, カウヤマ キ, モミ, ツガ, カ ヤ, カシ類	800	〃	〃
〃 〃	〃	〃	不入山	〃	800—1000	〃	〃
高知県長岡郡上倉村	高知営林局 本山営林署	本山	中ノ川山 外 一	モミ, ツガ, アカマ ツ, ヒノキ, ヒメコ マツ, カヤ	〃	〃	〃
高知県土佐郡森村	〃	〃	黒森山	〃	700—800	〃	〃
〃 大川村	民 有 林		住友別子 山 林	ヒノキ, モミ, ツ ガ, アカマツ	700—900	〃	〃
高知県長岡郡吉野村	高知営林局 本山営林署	本山	白髪山	ヒノキ, モミ, ツ ガ, カヤ, アカマツ	800—1200	〃	〃
高知県香美郡横山村	高知営林局 大栃営林署	大栃	杉熊山	モミ, ツガ, アナ, カヤ, クリ, ミズナ ラ, トチノキ	600—800	〃	〃
〃 〃	〃	〃	沖谷山	〃	〃	〃	〃
〃 〃	〃	〃	桑ノ川山 外 一	〃	〃	〃	〃
〃 〃	〃	〃	峯ノ川山	〃	〃	〃	〃
〃 〃	〃	〃	宇筒舞山	〃	〃	〃	〃

所在地	所屬局署名 又は所屬關係	經營 區名	林地名又は 所屬名稱	混 淆 樹 種	海拔高 (m.)	出現度	提 所
高知県香美郡横山村	高知営林局 大柵営林署	大柵	檜谷山	モミ, ツガ, カヤ, ブナ, ミズナラ	600—800	少	高知営林局 植生調査書
高知県安芸郡東川村	高知営林局 安芸営林署	安芸	久久湯山	ヒノキ, モミ, ツ ガ, ブナ	600—1100	〃	〃
〃	〃	〃	杉ノ谷山	〃	〃	〃	〃
〃	〃	〃	汗谷山	〃	〃	〃	〃
〃	〃	〃	宝賀勝山 外 三	〃	〃	〃	〃
〃	〃	〃	平瀬山	〃	〃	〃	〃
〃	〃	〃	茗荷山	〃	〃	〃	〃
〃	〃	〃	加勝山	〃	〃	〃	〃
〃	〃	〃	西ノ川山 外 一	〃	〃	〃	〃
〃	〃	〃	八杉山	〃	〃	〃	〃
〃	〃	〃	大比賀山	〃	〃	〃	〃
〃 馬路村	高知営林局 馬路営林署	馬路	北安田川山	ヒノキ, モミ, ツ ガ, カウヤマキ, ト ガサハラ	500—1100	多	〃
〃	〃	〃	東川山	〃	〃	〃	〃
〃	〃	〃	宿谷山	ヒノキ, モミ, ツガ	500—800	〃	〃
〃	〃	〃	南安田川山	〃	600—1000	〃	〃
〃	〃	〃	小川山	〃	500—800	〃	〃
〃	〃	〃	鐘ヶ龍山	〃	〃	〃	〃
〃	高知営林局 魚梁瀬営林署	魚梁瀬	魚梁瀬山	ヒノキ, カウヤマ キ, モミ, ツガ, ト ガサハラ	500—1100	〃	〃
〃	〃	〃	北久木山	〃	500—1000	〃	〃
〃	〃	〃	釈迦ヶ生	〃	〃	〃	〃
〃	〃	〃	北大谷山	ヒノキ, モミ, ツ ガ, カウヤマキ, ト ガサハラ	〃	〃	〃
〃	〃	〃	平瀬山	ヒノキ, モミ, ツガ	600—800	〃	〃
〃	〃	〃	南大谷山	〃	〃	〃	〃
〃 北川村	高知営林局 奈半利営林署	奈半利	谷 山	モミ, ツガ, ヒノキ	500—800	〃	〃
〃	〃	〃	後口山	〃	〃	〃	〃
〃	〃	〃	北 川	〃	〃	〃	〃
〃	〃	〃	高善森	〃	〃	〃	〃
〃	〃	〃	中畝山	〃	〃	〃	〃
〃	〃	〃	落合山	〃	〃	〃	〃
〃	〃	〃	野川山外二	〃	〃	〃	〃
〃 奈半利町	〃	〃	須川山	ヒノキ, モミ, ツガ	〃	〃	〃
〃 羽根村	〃	〃	西股山	〃	〃	〃	〃
〃 北川村	高知営林局 野根営林署	野根	竹屋敷山	〃	〃	〃	〃
〃	〃	〃	荒僧山	〃	〃	〃	〃
〃	〃	〃	日ノ地山	〃	〃	〃	〃
〃	〃	〃	春ヶ谷山 外 一	〃	〃	〃	〃
〃	〃	〃	中畝山	〃	〃	〃	〃

所在地	所属局署名 又は所属関係	経営 区名	林地名又は 所属名称	混 淆 樹 種	海拔高 (m.)	出現度	拠 所
高知県安芸郡北川村	高知営林局 野根営林署	野根	落合山	ヒノキ, モミ, ツガ	600—800	多	高知営林局 植生調査書
〃	〃	〃	蛇谷山	〃	〃	〃	〃
〃	〃	〃	影地山外一	〃	〃	〃	〃
〃	〃	〃	野根山	〃	〃	〃	〃
〃 佐喜浜村	〃	〃	大道南山	〃	〃	少	〃
〃	〃	〃	千本山	〃	〃	〃	〃
〃 野根町	〃	〃	別役山	〃	〃	〃	〃

7. 九州 地 方

所在地	所属局署名 又は所属関係	経営 区名	林地名又は 所属名称	混 淆 樹 種	海拔高 (m.)	出現度	拠 所
福岡県糟屋郡勢門村	熊本営林局 福岡営林署	福岡	若杉山	アカマツ, クロマツ, ケヤキ	300—400	少	寺崎 渡 池部祐吉
福岡県田川郡添田町	熊本営林局 直方営林署	直方	英彦山	ヒノキ, モミ, ツガ, ブナ, ケヤキ, アカマツ	700—800	稍多	著者実視
福岡県朝倉郡小石原村	熊本営林局 日田営林署	甘木	宮 山 3½	アカマツ, シキミ, クマノミズキ	600—700	少	熊本営林局 植生調査書
大分県玖珠郡八幡村	熊本営林局 森 営 林 署	森	ヲシカ長尾	ヒノキ, モミ, ツガ, アカマツ	400—450	〃	〃
熊本県飽託郡芳野村	熊本営林局 熊本営林署	金峯山	金峯山	ヒノキ, サハラ, ア カマツ	300	〃	著者実視
長崎県南高来郡島原町	熊本営林局 長崎営林署	島原	杉 谷 温泉岳 55い	クロマツ, サハラ, クスノキ	300—400	〃	熊本営林局 植生調査書
鹿児島県熊毛郡上屋久 村	熊本営林局 上屋久営林署	屋久島北 屋久島南	屋久島	ヒノキ, モミ, ツガ, クロマツ, カシ 類, イス, ナギ, タブ, ヤマグルマ	300—1850	多	〃
〃 下屋久村	熊本営林局 下屋久営林署	屋久島東 屋久島南	〃	〃	〃	〃	〃

カウヤマキの天然分布概説

カウヤマキ (*Sciadopitys varticillata* Siebold et Zuccarini) はカウヤマキ科に属する日本特産の常緑針葉喬木で、天然分布の北限は私の知る範囲内では奥羽地方に属する福島県河沼郡野沢町九才坂峠及安座山の北緯大凡 $37^{\circ}37'$ である。それより以南 (関東地方に欠く)、中部地方、近畿地方、中国地方、四国地方を経て九州地方に及び (大分、宮崎両県下にのみあり)、天然分布の南限は宮崎県児湯郡三財村、北緯大凡 $32^{\circ}05'$ である。本種は中部地方の本曾、飛驒方面、近畿地方の紀伊半島 (特に高野山)、中国地方、広島県の恵下谷山、四国地方、高知県の不入山、九州地方、宮崎県南部の吹山等に多く産する (精しくは天然分布図カウヤマキ参照)。

本種の垂直的分布の範囲は奥羽地方に於ては大凡 500 m. から 650 m. 中部地方に於ては大凡 280 m. から 1700 m. 近畿地方に於ては大凡 200 m. から 1650 m. 中国地方に於ては大凡 400 m. から 950 m. 四国地方に於ては大凡 300 m. から 1500 m. 九州地方に於ては大凡 350 m. から 1300 m. の間である。生育地の最低は私の知る範囲内では兵庫県加東郡小野町の民有林海抜大凡 200 m. である。生育地の最高は私の知る範囲内では岐阜県恵那郡加子母村、海拔大凡 1700 m. である。

全般的にみて奥羽地方に於ては海拔大凡 550 m. から 600 m. 中部地方に於ては海拔大凡 600 m. から 1200 m. 近畿地方に於ては海拔大凡 600 m. から 1000 m. 中国地方に於ては海拔大凡 400 m. から 800 m. 四国地方に於ては海拔大凡 600 m. から 1100 m. 九州地方に於ては海拔大凡 500 m. から 900 m. の間に於て最も繁生する。

本種は通常モミ、ツガ、ヒノキ、サハラ、クロベ、アスナロ、ゴエフマツ、ヒメコマツ、スギ、カヤ、アカマツ、トガサハラ等の針葉樹やブナ、ミズメ、トチノキ、ホホノキ、ヒメシヤラ、カシ類等の広葉樹と混生するが、又小グループの純林をなすことも多い。

○ カウヤマキ天然分布一覽表

1. 奥羽地方

所在地	所属局署名 又は所属関係	経営 区名	林地名又は 所属名称	混 淆 樹 種	海拔高 (m.)	出現度	拠 所
福島県河沼郡野沢町	民 有 林		九才坂峠	ゴエフマツ, アカマツ, ミヅナラ	500—560	稀	著者実視
〃	〃		安 座	ゴエフマツ, ネズコ, アカマツ	500—650	稍多	〃

2. 中部地方

所在地	所属局署名 又は所属関係	経営 区名	林地名又は 所属名称	混 淆 樹 種	海拔高 (m.)	出現度	拠 所
新潟県東蒲原郡東川村	前橋営林局 村松営林署	東蒲原	大倉山	スギ, プナ, ミズナラ	700—900	少	池田大助
静岡県安倍郡井川村	民 有 林			カウヤマキ, モミ, ツガ	1200—1400	〃	近野英吉
静岡県引佐郡三ヶ日町	東京営林局 三ヶ日営林署	浜名	平 山	ヒノキ, サハラ, アカマツ, モミ	280—300	〃	著者実視
愛知県南設楽郡長篠村	民 有 林		湯 谷	モミ, ツガ, ヒメコマツ	300—350	稀	〃
〃 鳳来寺村	〃		鳳来寺山	スギ, カシ類	500—600	少	〃
愛知県北設楽郡三輪村	名古屋営林局 新城営林署	新城	川 合 権 代	モミ, ツガ, ヒノキ	550—650	〃	〃
〃 振草村	〃	〃	一ノ又 鴨 山	ヒノキ, モミ, ツガ	〃	〃	〃
〃 段嶺村	〃	段戸	段戸山	〃	600—900	稍多	〃
長野県上伊那郡伊奈町	民 有 林		横 山	モミ, スギ, サハラ	900	少	高坂 忍
長野県西筑摩郡新開村	長野営林局 福島営林署	福島	城 山 加代ヶ沢 穴ヶ沢	ヒノキ, サハラ, モミ, ツガ	800—1100	〃	著者実視
〃 福島町	〃	〃	城 山	〃	〃	〃	〃
〃	長野営林局 上松営林署	台ヶ峯	和合沢	モミ, ツガ, ヒノキ, サハラ, アスナロ, ネズコ	700—1100	〃	〃
〃 三岳村	長野営林局 福島営林署	三岳	黒 沢 御 岳	モミ, ツガ, ヒノキ, サハラ	700—1600	〃	元帝林施業簿
〃	〃	〃	岩 井 日蔭川	〃	700—1000	〃	〃
〃	〃	〃	鹿ノ瀬	〃	700—1200	〃	〃
〃	〃	〃	障子沢	〃	〃	〃	〃
〃	〃	〃	沢 渡	〃	〃	〃	〃
〃	〃	〃	恵 窪	ヒノキ, サハラ, ネズコ, アスナロ	〃	〃	〃
〃	〃	〃	新 高	〃	〃	〃	〃
〃	長野営林局 上松営林署	台ヶ峯	台ヶ峯	ヒノキ, サハラ, ネズコ, アスナロ, モミ, ツガ	700—1400	〃	著者実視

所在地	所屬局署名 又は所屬関係	経営 区 名	林地名又は 所屬名称	混 淆 樹 種	海拔高 (m.)	出現度	提 所
長野県西筑摩郡三岳村	長野営林局 上松営林署	台ヶ峯	藤 掛	ヒノキ, サハラ, ネ ズコ, アスナロ, モ ミ, ツガ	700—1400	少	著者実視
〃 上松町	〃	〃	台ヶ峯 小川台ヶ峯 上松台ヶ峯	ヒノキ, サハラ, ア スナロ, ネズコ, モ ミ, ツガ	〃	〃	〃
〃	〃	小川	萩 原 西 山	〃	600—1200	稍多	〃
〃	〃	〃	小川入	〃	〃	〃	〃
〃	〃	駒ヶ岳	駒ヶ岳 山 麓	〃	〃	少	〃
長野県西筑摩郡王滝村	長野営林局 王滝営林署	王滝	池 沢	ヒノキ, サハラ, ネ ズコ, アスナロ, モ ミ, ツガ	700—1100	稍多	〃
〃	〃	〃	瀬戸川	〃	700—1600	多	〃
〃	〃	〃	臈 川	〃	800—1600	稍多	元帝林施業簿
〃	〃	御岳	臈 川	〃	700—1600	〃	〃
〃	〃	〃	樽 沢	ヒノキ, サハラ, ネ ズコ, モミ, ツガ	700—1200	〃	〃
〃	〃	〃	巻ヶ坂	〃	700—1000	〃	〃
〃	〃	〃	鞍馬川北	〃	〃	〃	〃
〃	〃	〃	鞍馬川南	〃	〃	〃	〃
〃	〃	小川	瀬戸川	〃	〃	多	著者実視
〃	長野営林局 三浦営林署	三浦	三 浦	ヒノキ, サハラ, ネ ズコ, アスナロ, モ ミ, ツガ	〃	少	〃
〃 大桑村	長野営林局 野尻営林署	阿寺	阿 寺	〃	700—1400	多	〃
〃	〃	〃	殿	〃	〃	〃	〃
〃	〃	伊那川	浦 川	ヒノキ, サハラ, ネ ズコ, モミ, ツガ	700—1500	稍多	〃
〃	〃	〃	長 野 伊奈川	〃	〃	〃	元帝林施業簿
〃	〃	〃	読 書 天王洞	〃	700—900	多	〃
〃	〃	伊那川	大 桑 天王洞	〃	700—1000	〃	〃
〃	〃	〃	須 原 伊奈川	ヒノキ, サハラ, ネ ズコ, アスナロ, モ ミ, ツガ	700—1400	稍多	〃
〃 読書村	〃	柿其	柿 其	ヒノキ, サハラ, ネ ズコ, モミ, ツガ	700—1000	〃	著者実視
〃	〃	〃	岩 倉	〃	〃	〃	〃
〃	長野営林局 三殿営林署	与川	与 川	ヒノキ, サハラ, ア スナロ, モミ, ツガ	700—1400	〃	〃
〃	〃	〃	南木曾	〃	〃	〃	〃
〃	〃	〃	神戸沢	〃	〃	〃	〃
〃	〃	〃	千 沢	〃	〃	〃	〃
〃 田立村	長野営林局 坂下営林署	田立	田 立	ヒノキ, サハラ, ア スナロ, ネズコ, モ ミ, ツガ	600—1200	多	元帝林施業簿
〃	〃	〃	額 付	〃	〃	稍多	〃

所 在 地	所 属 局 署 名 又は所属関係	経 営 区 名	林地名又は 所属名称	混 淆 樹 種	海拔高 (m.)	出現度	拠 所
長野県西筑摩郡山口村	長野営林局 妻籠営林署	蘭	山口賤母	ヒノキ, サハラ, ア スナロ, ネズコ, モ ミ, ツガ	600—750	少	著者実視
〃 吾妻村	〃	〃	妻籠賤母	〃	〃	〃	〃
〃	〃	〃	妻 籠	〃	600—1100	〃	〃
〃	〃	〃	北 蘭	〃	600—1400	〃	〃
〃	〃	〃	南 蘭	〃	700—1300	〃	〃
〃	〃	〃	男 堀	〃	700—1200	〃	〃
〃 神坂村	長野営林局 坂下営林署	湯舟沢	湯舟沢	ヒノキ, サハラ, ア スナロ, モミ, ツガ	600—1200	多	元帝林施業簿
岐阜県恵那郡川上村	〃	川上	川 上	〃	600—1200	少	〃
岐阜県益田郡小坂町	名古屋営林局 小坂営林署	小坂	大 洞	ヒノキ, アスナロ, サハラ, モミ, ツガ	700—1500	〃	〃
〃	〃	〃	大 洞 山	〃	〃	〃	〃
〃 中原村	名古屋営林局 下呂営林署	下呂	大 棚	ヒノキ, サハラ, モ ミ, ツガ	500—600	〃	著者実視
〃	〃	〃	和佐高 天	〃	500	〃	〃
〃	〃	〃	下 峠	〃	500—600	〃	〃
〃	〃	〃	小 平	〃	〃	〃	〃
〃	〃	〃	唐 谷	ヒノキ, アスナロ, モミ, ツガ	〃	〃	〃
〃 下原村	〃	〃	大乱木	ヒノキ, モミ, ツガ	〃	〃	〃
〃	〃	〃	薬 研	〃	〃	〃	〃
〃 下呂町	〃	〃	小 川 長 洞	ヒノキ, サハラ, モ ミ	500—800	稍多	〃
〃 馬瀬村	〃	〃	厚 谷	ヒノキ, サハラ, ア スナロ	600—700	少	元帝林施業簿 及一部著者実 視
岐阜県恵那郡加子母村	名古屋営林局 付知営林署	裏木曾	加子母 裏木曾	ヒノキ, サハラ, ネ ズコ, モミ, ツガ	600—1700	稍多	〃
〃	〃	〃	裏木曾	〃	〃	〃	〃
〃	〃	〃	出ノ小路	〃	〃	〃	〃
〃 付知町	〃	〃	付 知 裏木曾	アスナロ, ヒノキ, サハラ, ネズコ, モ ミ, ツガ	600—1600	〃	〃
〃	〃	〃	米 沢	ヒノキ, サハラ	600—800	少	〃
〃	〃	〃	小屋ヶ尾	ヒノキ, サハラ, ア スナロ	600	〃	〃
〃	民 有 林			ヒノキ, サハラ	500—800	〃	岐阜県総合施 業計画調査書
〃 飯地村	〃			——	500—900	〃	〃
〃 蛭川村	〃			モミ	〃	〃	〃
〃 福岡村	〃			アスナロ, モミ	600—800	〃	〃
〃 坂本村	〃			——	〃	〃	〃
岐阜県土岐郡釜戸村	〃			——	500—700	〃	〃
岐阜県恵那郡中津町	長野営林局 坂下営林署	川上	川 上	モミ, ツガ	600—1000	多	元帝林施業簿
〃	民 有 林			モミ, ツガ	〃	稍多	岐阜県総合施 業計画調査書
岐阜県加茂郡東白川村	名古屋営林局 付知営林署	裏木曾	越 原	ヒノキ, サハラ, ア スナロ, モミ	〃	少	元帝林施業簿

所在地	所属局署名 又は所属関係	経営 区名	林地名又は 所属名称	混 淆 樹 種	海拔高 (m.)	出現度	提 所
岐阜県郡上郡口明方村	名古屋営林局 岐阜営林署	美濃	東殿山	ヒノキ, スギ, ヒメ コマツ, モミ, ツガ	350—400	多	著者実視
〃 奥明方村	民 有 林		江古瀬	ヒノキ, モミ, ツガ	〃	〃	元帝林試報告 書(三好東一)
〃 和良村	〃		ヲンボ川	〃	〃	〃	〃
岐阜県山県郡北山村	名古屋営林局 岐阜営林署	美濃	神 崎	ヒノキ, モミ, ツガ	900—1200	〃	元帝林施業簿
〃	〃	〃	円 原	モミ, ツガ, ヒノキ	700—1000	少	〃
岐阜県武儀郡神淵村	名古屋営林局 岐阜営林署	七宗	七宗山	ヒノキ, スギ, モミ, ツガ	400—650	多	著者実視
〃 板取村	民 有 林		観 音	ブナ, ミズナラ	900—1100	〃	名古屋営林局 施業基案
岐阜県土岐郡日吉村	〃		北 野	ヒノキ, モミ, ツガ	500	〃	〃
福井県大野郡上穴馬村	〃			ヒノキ, スギ, モミ, ツガ	800—1000	少	田代善太郎
〃 西谷村	〃			〃	〃	〃	〃
福井県敦賀郡粟野村	大阪営林局 敦賀営林署	敦賀	黒河山	スギ, アスナロ, モ ミ	600—800	〃	著者実視
福井県遠敷郡知三村	民 有 林			スギ, ヒノキ, アカ マツ	600—750	〃	田代善太郎
〃 奥名田村	〃		奥坂本	〃	600—800	〃	〃
〃	大阪営林局 敦賀営林署	敦賀	一ツ谷	〃	600—700	稀	著者実視

3. 近 畿 地 方

所在地	所属局署名 又は所属関係	経営 区名	林地名又は 所属名称	混 淆 樹 種	海拔高 (m.)	出現度	提 所
三重県鈴鹿郡野登村	民 有 林		坂 本 (池山)	ブナ, ミズナラ	〃	少	著者実視
三重県多気郡大杉谷村	大阪営林局 尾鷲営林署	大杉谷	大杉谷	モミ, ツガ, ヒノキ, アカマツ	600—1600	稍多	〃
三重県北牟婁郡尾鷲町	大阪営林局 新宮営林署	熊野	古和谷	モミ, ツガ, ヒノキ, スギ, アカマツ, ブ ナ	700—1000	〃	〃
〃 相賀村	〃	〃	二ノ俣	スギ, ヒノキ, モミ, ツガ, ヒメコマツ	〃	〃	〃
〃 赤羽村	民 有 林		島 原	アカマツ, モミ, ク リ	600—800	少	竹内拓四郎
三重県南牟婁郡五郷村	大阪営林局 新宮営林署	熊野	大 又 (著荷瀬)	トガサハラ, モミ, ツガ, アカマツ, ヒ メコマツ	700—1000	稍多	著者実視
〃 飛鳥村	〃	〃	大 又	〃	〃	〃	〃
〃 神川村	大阪営林局 新宮営林署 及民有林	〃	西 谷	モミ, ツガ, スギ	600—900	〃	〃
〃 入鹿村	民 有 林		瀬狭一帯	〃	〃	〃	〃
三重県度会郡大内山村	〃		大内山	スギ, モミ, ツガ, ヒノキ	600—800	少	大阪営林局植 生調査書 及伊藤武夫
〃 柏崎村	〃			モミ, ツガ	500—600	〃	〃

所在地	所属局署名 又は所属関係	経営 区名	林地名又は 所属名称	混 淆 樹 種	海拔高 (m.)	出現度	拠 所
和歌山県東牟婁郡北山村	大阪営林局 新宮営林署	熊野	市老谷	モミ, ツガ, トガサ ハラ, スギ, ヒノキ	600—900	稍多	著者実視
〃	〃	〃	四ノ谷	〃	700—1100	少	〃
〃 請川村	〃	〃	大塔山	ヒノキ, スギ, モミ, ツガ, アカマツ, ヒ メコマツ	700—1000	稍多	〃
〃 七川村	北大演習林			ヒノキ, トガサハラ, モミ, ツガ, アカマ ツ	800—900	少	北大演習林報 告 (館脇操)
〃 北山村	民 有 林			モミ, ツガ, スギ	600—800	〃	著者実視
〃 玉置口村	〃		瀬八丁一帯	モミ, ツガ	〃	〃	〃
〃 高田村	大阪営林局 新宮営林署 及民有林	熊野	白見山	モミ, ツガ, ヒノキ	700—850	〃	〃
和歌山県西牟婁郡二川村	大阪営林局 田辺営林署	田辺	阪泰山外二	モミ, ツガ, ヒノキ, アカマツ, トガサハ ラ, カシ類	700—800	稍多	〃
〃	〃	〃	宮代山	〃	〃	〃	〃
〃 栗栖川村	民 有 林			モミ, ツガ	600—800	少	大阪営林局施 業基案及び竹 内拓四郎
〃 近野村	〃			〃	〃	〃	〃
〃 三川村	〃		法師山等	〃	600—1000	〃	著者実視
〃 富里村	〃			〃	600—900	〃	宇井縫藏
和歌山県日高郡上山路村	大阪営林局 田辺営林署	田辺	笠塔山	ヒノキ, トガサハラ, モミ, ツガ, アカマ ツ, カシ類	800—1100	稍多	著者実視
〃	民 有 林			モミ, ツガ, アカマ ツ, カシ類	600—800	〃	〃
〃 下山路村	〃			〃	〃	〃	〃
〃 眞妻村	大阪営林局 田辺営林署	田辺	川 又	ヒノキ, モミ, ツガ, トガサハラ, アカマ ツ, カシ類	700—800	少	〃
〃 川上村	〃	〃	妹尾山外一	ヒノキ, モミ, ツガ, アカマツ	〃	〃	〃
〃 龍神村	民 有 林			モミ, ツガ, ヒノキ	700—1000	稍多	〃
和歌山県有田郡八幡村	京大演習林			ヒノキ, スギ, アカ マツ, カシ類	700—900	少	京大演習林報 告書 (岡本省 吾)
和歌山県伊都郡高野町	大阪営林局 高野営林署	高野	高野山	ヒノキ, モミ, スギ, ツガ, アカマツ, カ シ類	600—1000	多	著者実視
〃 富貴村	民 有 林			ヒノキ, モミ, ツガ, カシ類	600—800	少	〃
奈良県吉野郡天川村	大阪営林局 奈良営林署	奈良	鳴川山 (大峯山)	モミ, ツガ, ヒメコ マツ, アナ	800—1600	〃	〃
〃	民 有 林		稲村ヶ岳	アナ	1000—1300	〃	〃
〃 吉野町	〃			モミ, アカマツ	600—700	〃	〃
〃 下北山村	〃		釈迦ヶ岳	ウラジロモミ, ツガ, ヒメコマツ, アナ	900—1600	〃	〃
〃	〃		前 鬼	ツガ, ヒメコマツ, アナ, ミズナラ	800—1500	〃	〃
〃 上北山村	〃		大台ヶ原山	ウラジロモミ, ハリ モミ, ヒノキ, アナ	700—1650	〃	〃

所在地	所属局署名 又は所属関係	経営 区名	林地名又は 所属名称	混 淆 樹 種	海拔高 (m.)	出現度	提 所
奈良県吉野郡川上村	民 有 林		大台ヶ原山 北部	ウラジロモミ, ヒノ キ, アナ	800—1500	少	著者実視
〃	〃		公北山 (三ノ公川) 流域	トガサハラ, モミ, ツガ, ヒメコマツ, アナ	600—1000	稍多	〃
〃 十津川村	〃		白谷川	モミ, ツガ, ミズナ ラ, ケヤキ	600—800	少	〃
〃	〃		中ノ川 (宇無川) 流域	ツガ, アナ	〃	〃	〃
〃	〃		瀬八丁附近	モミ, ツガ, アカマ ツ, トガサハラ	〃	〃	〃
奈良県南葛城郡葛城村	大阪営林局 奈良営林署	奈良	金剛山	ヒノキ, モミ, アカ マツ, アナ, ナラ, クリ	600—1000	稍多	〃
京都府北桑田郡知井村	京大演習林		芦 生	ヒノキ, スギ, アス ナロ, アカマツ, カ シ類	700—800	少	〃
大阪府泉北郡横山村	民 有 林		横尾山	ヒノキ, アカマツ	400—500	〃	〃
大阪府南河内郡高向村	〃		岩湧山	〃	600—800	〃	〃
大阪府三島郡豊川村	〃		勝尾寺山	モミ, アラカシ	300—400	稀	〃
兵庫県神戸市	〃		丹生山	ヒノキ, アカマツ, カシ類	300	少	石川栄之助
兵庫県加東郡小野町	〃			ヒノキ, アカマツ, カシ類	200	多	近藤助及著者 実視

4. 中 國 地 方

所在地	所属局署名 又は所属関係	経営 区名	林地名又は 所属名称	混 淆 樹 種	海拔高 (m.)	出現度	提 所
岡山県阿哲郡豊永村	大阪営林局 新見営林局	新見	三尾山	ヒノキ, スギ, モミ, アカマツ	400—500	少	著者実視
〃 矢神村	〃	〃	矢 田	〃	〃	〃	〃
広島県佐伯郡水内村	大阪営林局 広島営林署	水内	恵下谷山	スギ, ヒノキ, モミ, ツガ	400—950	多	著者実視
〃 宮島町	〃	広島	宮 島	ヒノキ, モミ, アカ マツ, ツガ, アカガ シ	400—500	少	〃
〃 四和村	〃	水内	黒打山	モミ, ツガ, ヒノキ	500—700	〃	〃
広島県安佐郡戸山村	民 有 林			ヒノキ, モミ, アカ マツ	400	〃	〃
広島県 (安芸)			Hongosan		—	—	小泉源一 (東大理学部) 標本
島根県鹿足郡六日市村	大阪営林局 日原営林署 及民有林	日原	大谷山等	スギ, モミ, ツガ	500—850	少	著者実視
山口県玖珂郡高根村	大阪営林局 山口営林署	山口	高鉢山	モミ, ツガ, ヒノキ, アカマツ	500—650	〃	著者実視 岡 国夫

5. 四 國 地 方

所 在 地	所 属 局 署 名 又は所属関係	経 営 区 名	林地名又は 所属名称	混 淆 樹 種	海拔高 (m.)	出現度	提 所
徳島県那賀郡沢谷村	民 有 林			モミ, スギ	800—1000	少	阿部近一
〃 坂州村	〃			〃	800	〃	〃
徳島県海部郡本頭村	〃			〃	800—1000	〃	〃
徳島県勝浦郡福原村	〃			ブナ	〃	〃	〃
香川県香川郡塩江村	〃			〃	600—700	〃	松浦太市
〃 安原上西村	〃			〃	600—800	〃	〃
愛媛県周桑郡桜樹村	民 有 林		保井野山	ヒノキ	700—1300	〃	余吾一角
愛媛県宇摩郡土居村	〃			モミ, アカマツ	800—1000	〃	〃
愛媛県上浮穴郡面河村	高知営林局 松山営林署	松山	面河山	ヒノキ, スギ, モミ, カヤ, ツガ, カヘデ, ヨグソミネバリ	700—1500	多	高知営林局 植生調査書
〃 参川村	〃	〃	小田深山	〃	〃	少	〃
愛媛県北宇和郡宇和島市	高知営林局 宇和嶋営林局	宇和島	滑床山	モミ, ツガ, カシ	700—950	〃	〃
〃	〃	〃	鬼ヶ城山	〃	〃	〃	〃
愛媛県南宇和郡一本松村	高知営林局 宿毛営林署	宿毛	篠 山	ヒノキ	800—1000	〃	〃
高知県幡多郡津大村	高知営林局 中村営林署	中村	黒尊山	ヒノキ, スギ, モミ, ツガ, カヤ, カシ類	500—800	稍多	〃
〃	高知営林局 川崎営林署	黒尊	堂ヶ森山	〃	700—800	少	〃
〃 昭和村	〃	大正	野々川山	モミ, ツガ, アカマツ, カヤ, ホホノキ	300—600	〃	〃
〃	〃	〃	日細井山	スギ, ヒノキ, カヤ, モミ, ツガ, カシ類	600—800	〃	〃
〃	〃	〃	番所谷山	モミ, ツガ, ヒノキ, カヤ, ホホノキ	400—500	〃	〃
〃 大正村	高知営林局 大正営林署	〃	小松尾山	ヒノキ, スギ, モミ, ツガ, カヤ, カシ類	600—800	〃	〃
〃	〃	〃	芳川山	〃	〃	〃	〃
〃	〃	〃	折合山	モミ, ヒノキ, アカマツ	〃	〃	〃
〃	〃	〃	葛籠川山	ヒノキ, モミ, ツガ, アカマツ, カシ類	〃	〃	〃
〃	〃	〃	上瓦引地山	ヒノキ, アカマツ	400—600	〃	〃
〃	〃	〃	坂島山	ヒノキ, モミ, ツガ, カシ類	600—700	〃	〃
〃	〃	〃	久良川山	〃	〃	〃	〃
高知県高岡郡橋原村	高知営林局 須崎営林署	須崎	大古味山 成 川 山	ヒノキ, スギ, モミ, ツガ, カヤ, カシ類	700—800	〃	〃
〃 松葉川村	高知営林局 窪川営林署	窪川	松葉川山	モミ, ツガ, スギ, ヒノキ, カヤ, カシ類	〃	〃	〃
〃	〃	〃	中津川山	〃	〃	〃	〃
〃 東津野村	高知営林局 須崎営林署	須崎	大古味山	ヒノキ, スギ, モミ, ツガ, カヤ, カシ類	〃	〃	〃
〃	〃	〃	成川山 船戸山	スギ, ヒノキ, モミ, ツガ, カヤ, カシ類	〃	〃	〃
〃	〃	〃	不入山	ヒノキ, スギ, ヒメ コマツ, モミ, ツガ, カヤ, カシ類	600—1100	多	〃

所在地	所属局署名 又は所属関係	経営 区名	林地名又は 所属名称	混 淆 樹 種	海拔高 (m.)	出現度	拠 所
高知県高岡郡大野見村	民 有 林		久万秋	ヒノキ, アカマツ	300—500	多	高知営林局 植生調査書
高知県吾川郡池川町	高知営林局 小川営林署	池川	安居山	ヒノキ, モミ, ツガ, カヤ, アカマツ	600—1200	〃	〃
〃 本川村	〃	本川	休場ヶ谷山	〃	700—1000	〃	〃
〃	〃	〃	長沢山	〃	〃	多	〃
〃	〃	〃	松枝山	〃	700—800	少	〃
〃	〃	〃	葛原山	〃	〃	〃	〃
〃	〃	〃	葛籠山	〃	650—700	〃	〃
〃	〃	〃	竹川山	〃	〃	多	〃
〃	〃	〃	奥南川山	〃	800—1200	〃	〃
〃	〃	〃	手箱山	〃	〃	少	〃
〃 地藏寺村	高知営林局 小川営林署	本山	一ノ谷山	モミ, ツガ	〃	〃	〃
高知県香美郡横山村	高知営林局 大板営林署 及民有林	大板	別府山	ヒノキ, モミ, ツガ, アナ	400—1200	〃	〃
〃	高知営林局 大板営林署	〃	戸志谷山	〃	700—800	〃	〃
〃	〃	〃	杉熊山	〃	800—1200	〃	〃
高知県安芸郡馬路村	高知営林局 魚梁瀬営林署	魚梁瀬	魚梁瀬山	ヒノキ, スギ, モミ, ツガ, アカマツ, カ シ類	700—1100	〃	〃
〃	高知営林署 馬路村	馬路	北安田川山	ヒノキ, モミ, ツガ, トガサハラ, カシ類	〃	〃	〃
〃	〃	〃	大戸山	スギ, ヒノキ, モミ, ツガ, トガサハラ	800—1200	〃	〃
高知県安芸郡東川村	高知営林局 安芸営林署	安芸	横荒山	アカマツ, カヤ, カ ヘデ, サクラ, ハリ ギリ, トチノキ	700—1200	〃	〃

6. 九州地方

所在地	所属局署名 又は所属関係	経営 区名	林地名又は 所属名称	混 淆 樹 種	海拔高 (m.)	出現度	拠 所
大分県大野郡白山村	熊本営林局 竹田営林署	竹田	傾 山	モミ, ヨグソミネバ リ, ヒメシヤラ, ア ナ, クリ	800—1300	少	著者実視
〃 小野市村	〃	宇目	〃	モミ, ツガ, クリ, ヒメシヤラ, アナ	〃	〃	〃
宮崎県東臼杵郡椎葉村	民 有 林		米良川流域	アカマツ, モミ, ツ ガ, カシ類	350—450	〃	喜多喜一
〃 東郷村	熊本営林局 美々津営林署	東郷	大 内 鎌 柄	モミ, ツガ, アカマ ツ	500—550	〃	美々津営林署 調査書
〃	〃	〃	龍 馬	モミ, ツガ	500—600	〃	〃
〃 南郷村	民 有 林		耳川流域	モミ, ツガ, アカマ ツ	600—800	〃	〃
宮崎県児湯郡都濃町	〃	尾鈴	尾鈴山	モミ, ツガ, ヒメコ マツ, ヨグソミネバ リ	600—1000	〃	著者実視

所在地	所属局署名 又は所属関係	経営 区名	林地名又は 所属名称	混 淆 樹 種	海拔高 (m.)	出現度	提 所
宮崎県児湯郡木城村	熊本営林局 高鍋営林署	石河内	石河内 (尾鈴山) 山麓	モミ, ツガ, ヒメコ マツ, ヨグソミネバ リ	500—900	多	著者実視
〃	〃	〃	鹿 遊	〃	〃	〃	〃
宮崎県児湯郡西米良村	民 有 林		石堂山	モミ, ツガ, カシ類	〃	稍多	喜多喜一
〃	〃		市房山	〃	〃	少	〃
〃	〃		合 崎 (鶴瀬)	〃	350—400	〃	〃
〃 東米良村	〃		オサレ山	アカマツ, モミ, ツ ガ, カシ類	500—900	〃	〃
〃	〃		天包山	〃	〃	〃	〃
〃 上穂北村	熊本営林署 妻営林署	吹山	川 平	アカマツ, モミ, ツ ガ	500—800	〃	〃
〃	〃	〃	白 水	〃	〃	〃	〃
〃	民 有 林			アカマツ, モミ, ツ ガ, カシ類	350—500	〃	〃
〃 三納村	熊本営林局 妻営林署	吹山	吹 山 (吹 山) (国見山)	モミ, ツガ, アカマ ツ, イス, タブ	500—1000	多	竹原秀雄
〃 三財村	民 有 林		三財川流域	モミ, ツガ, アカマ ツ, カシ類	500—700	少	喜多喜一

ヒノキの天然分布概説

ヒノキ (*Chamaecyparis obtusa* Endlicher) はヒノキ科に属する日本特産の常緑針葉喬木で、天然分布の北限は私の知る範囲内では奥羽地方に属する福島県石城郡永戸村及赤井村、北緯大凡 $37^{\circ}10'$ である。それより以南関東地方、中部地方、近畿地方、中国地方、四国地方を経て九州地方に及び、天然分布の南限は鹿児島県熊毛郡屋久島の北緯大凡 $30^{\circ}15'$ である。

中部地方の本曾(最も多い)、飛騨方面、静岡県水窪奥の白倉山、近畿地方の紀伊半島、高野山等、四国地方の高知県長岡郡白髪山等に立派な天然林が見られる(詳しくは天然分布図ヒノキ参照)。

本種の垂直分布の範囲は奥羽地方に於ては大凡 400 m. から 600 m. 関東地方に於ては大凡 40 m. から 1600 m. 中部地方に於ては大凡 80 m. から 2200 m. 近畿地方に於ては大凡 10 m. から 1760 m. 中国地方に於ては大凡 15 m. から 1200 m. 四国地方に於ては大凡 250 m. から 1800 m. 九州地方に於ては大凡 300 m. から 1800 m. の間である。天然生育地の最低は私の知る範囲内では三重県南牟婁郡有井村、有馬松原及和歌山県新宮市、大浜の各海拔大凡 10 m. である。天然生育地の最高は私の知る範囲内では長野県南安曇郡有明村、燕岳の海拔大凡 2200 m. である。次で岐阜郡恵那郡、恵那山の頂上附近海拔大凡 2180 m. である。第三位は岐阜県吉城郡上宝村笠ヶ岳の大凡 2150 m. である。

全般的に見て奥羽地方に於ては海拔大凡 400 m. から 600 m. 関東地方に於ては海拔大凡 300 m. から 1300 m. 中部地方に於ては海拔大凡 400 m. から 1700 m. 近畿地方に於ては海拔大凡 300 m. から 1000 m. 中国地方に於ては海拔大凡 300 m. から 1000 m. 四国地方に於ては海拔大凡 600 m. から 1400 m. 九州地方に於ては海拔大凡 400 m. から 1500 m. の間に於て最も繁生をみる。

通常モミ、ツガ、アカマツ、サハラ、アスナロ、クロベ、タウヒ、カウヤマキ、ハリモミ、トガサハラ、ウラジロモミ、ヒメコマツ、カヤ、シラベ、コメツガ等の針葉樹やブナ、イヌブナ、トチノキ、ホホノキ、ミズナラ、ヒメシヤラ、カシ類、カヘデ類等の広葉樹と混生するが又各所に純林も見られる。

○ ヒ ノ キ 天 然 分 布 一 覧 表

1. 奥 羽 地 方

所 在 地	所 属 局 署 名 又は 所 属 関 係	経 営 区 名	林 地 名 又 は 所 属 名 称	混 淆 樹 種	海 拔 高 (m.)	出 現 度	拠 所
福島県石城郡永戸村	前橋営林局 平営林署	永戸	永戸	(天然生) モミ, ア カマツ	400—600	少	元東京営林局 森林調査簿
〃 赤井村	民 有 林		赤井業師	(天然生) スギ, ア カマツ	400	〃	坊城俊智

2. 関 東 地 方

所 在 地	所 属 局 署 名 又は 所 属 関 係	経 営 区 名	林 地 名 又 は 所 属 名 称	混 淆 樹 種	海 拔 高 (m.)	出 現 度	拠 所
茨城県久慈郡中里村	東京営林局 水戸営林署	大田	高 鈴	(天然生) コナラ	300—600	少	東京営林局 施業基案
〃	〃	〃	御岩山	スギ, モミ	260—400	〃	〃
茨城県西茨城郡笠間町	東京営林局 笠間営林署	笠間	城 山	サハラ, スギ, カヤ, アカマツ, シラカシ, シヒ	150	〃	著者実視
茨城県東茨城郡沢山村	東京営林局 水戸営林署	水戸	御前山	モミ, アカマツ	130—180	稍多	〃
〃	〃	〃	白 山	アカマツ, モミ, ス ギ	150—200	少	〃
〃 西郷村	〃	〃	大古山	モミ	200—300	〃	〃
〃 長岡村	〃	〃	中木兎	(天然生) アカマツ	40	〃	東京営林局 施業基案
栃木県上都賀郡粕尾村	民 有 林		粕 尾	—	700—800	〃	元帝林調査書 (ひのき分布) 考
〃 北犬飼村	〃		中原山林	サハラ, アカマツ, ナラ, シデ	110	稍多	〃
〃 西大芦村	官行造林地		横根山林	ナラ, シデ, モミヂ, エゴノキ, プナ	1100	〃	〃
〃 日光町	民 有 林		中宮祠下 男体山南麓	スギ, アカマツ, モ ミ, ツガ	1150—1200	〃	著者実視
〃	〃		外 山 輪王寺	プナ, ナラ, ヤマザ クラ	700—900	〃	〃
〃	前橋営林局 宇都宮営林署	宇都宮	小倉山	スギ, アカマツ, モ ミ, ツガ	600	少	元帝林調査書 (ひのき分布) 考
〃	前橋営林局 今市営林署	〃	荒沢外一	クロベ, プナ	600	〃	田中悦郎
〃	民 有 林		神主山	〃	800	〃	〃
〃	前橋営林局 今市営林署	〃	業師岳	サハラ, ツガ	1300	〃	著者実視
〃 落合村	民 有 林		観音山	スギ, アカマツ, コ ナラ, クリ	200—350	稍多	河田 杰
〃 足尾町	〃			〃	350—400	〃	〃

所在地	所属局署名 又は所属関係	経営 区名	林地名又は 所属名称	混 淆 樹 種	海拔高 (m.)	出現度	拠 所
栃木県河内郡篠井村	前橋営林局 今市営林署	宇都宮	原 付	アカマツ, スギ, サ ハラ, ナラ	200—300	多	河田 杰
〃	〃	〃	大山東方	アカマツ, ナラ	250—300	少	元東京営林局 森林調査簿
〃 城山村	〃	〃	内 倉	—	400	稍多	〃
群馬県群馬郡室田町	社寺有林		榛名山	—	900—1200	少	著者実視
群馬県勢多郡東村	民 有 林		座 間	—	400	〃	元帝林調査書 (ひのき分布) 考
群馬県多野郡上野村	前橋営林局 高崎営林署	下仁田	二 代 淵 乙父本谷	ウラジロモミ, ハリ モミ, ツガ, サハラ, クロベ, スギ, ツ ガ, アカマツ	700—1000	〃	著者実視
群馬県甘楽郡小坂村	〃	〃	蔵 平	ツガ, クロベ	〃	稍多	〃
埼玉県秩父郡大滝村	民 有 林		三峯山 妙法岳	サハラ, クロベ, ア スナロ, モミ, ツガ	1000—1340	〃	〃
〃	東大演習林			〃	1000—1350	少	〃
〃	東京営林局 秩父営林署	秩父	甲武信岳 破 不 山 大 三 国 山	クロベ, モミ, ツガ, タウヒ, シラベ	1000—1600	〃	〃
〃 中川村	〃	〃	天目山北部	ツガ, プナ, イヌア ナ	1200—1300	〃	元東京営林局 植生調査書
〃 浦山村	〃	〃	大平山	〃	〃	〃	〃
千葉県君津郡亀山村	東大演習林		清澄山	モミ, アカマツ	300	〃	著者実視
東京都南多摩郡浅川町	東京営林局 東京営林署	小仏	高尾山	モミ, アカマツ, カ シ類	500—600	〃	〃
東京都西多摩郡水川村	民 有 林		水源林	ツガ, スギ	900—1000	〃	〃
〃 檜原村	〃		数 馬 大 平	スギ, モミ, アカマ ツ	1100—1200	〃	〃
神奈川県足柄上郡三保村	東京営林局 平塚営林署	世附	世 附	モミ, ツガ, スギ	1000	稍多	元帝林施業簿
神奈川県愛甲郡宮ヶ瀬村	民 有 林		東丹沢	モミ, スギ	1000	少	寺崎 渡

3. 中 部 地 方

所在地	所属局署名 又は所属関係	経営 区名	林地名又は 所属名称	混 淆 樹 種	海拔高 (m.)	出現度	拠 所
山梨県西八代郡栄村	東京営林局 甲府営林署	甲府	上佐野	スギ, カヤ, モミ, ツガ	800—1200	〃	元帝林施業簿
〃 豊岡村	民 有 林	早川	大 城	カヤ, アカマツ, カ ラマツ, モミ, ツガ	1000—1600	〃	〃
〃 硯島村	〃	〃	遠 沢	クロベ, ツガ, タウ ヒ, シラベ	1300—1600	〃	〃
山梨県西八代郡上九一色村	〃		大室山一帯	スギ, ヒメコマツ, ハリモミ	1300—1400	稍多	武田久吉 矢部吉禎
〃	〃		パノラマ台	コマツガ, タウヒ	〃	少	矢部吉禎
〃	〃		青木ヶ原	コマツガ, ウラジロ モミ, ツガ, ミズナ ラ	1000—1100	稍多	著者実視
山梨県南都留郡鳴沢村	〃		弓射塚	ハリモミ, ツガ, プ ナ	1400—1500	〃	〃

所在地	所属局署名 又は所属関係	経 営 区 名	林地名又は 所属名称	混 淆 樹 種	海拔高 (m.)	出現度	拠 所
山梨県東山梨郡三富村	民 有 林		笛吹川流域	クロベ, タウヒ, シ ラベ, カラマツ	1400—1500	少	山梨県庁調査 書
〃 神金村			丹波川上流 域	〃	〃	〃	〃
山梨県南巨摩郡身延町	〃		七面山	クロベ, ウラジロモ ミ	1300—1500	〃	猪熊泰三
〃 平林村	〃			—	—	—	石塚末吉
静岡県田方郡上狩野村	東京営林局 天城営林署	田方	筏 場	スギ, モミ, ツガ, ヒメシヤラ	750—800	少	著者実視
〃 上大見村	〃	〃	〃	〃	〃	〃	〃
〃 上狩野村	〃	〃	ジョレン滝 附近	モミ, ツガ, カシ類	300	稀	〃
静岡県賀茂郡城東村	東京営林局 河津営林署	賀茂	城 東	スギ, モミ, アカマ ツ	500—600	少	〃
〃	民 有 林			モミ, ツガ, クロマ ツ, アカマツ	〃	〃	〃
〃 上河津村	東京営林局 河津営林署	〃	中間業沢	スギ	400—800	稍多	〃
〃 仁科村	〃	〃	白川考証林 奥	スギ, モミ, アカマ ツ, カシ類	400—900	〃	〃
〃	〃	〃	本 谷	カシ類	400—700	少	〃
静岡県駿東郡須山村	東京営林局 沼津営林署	沼津	愛 鷹 (黒岳等) 浅木塚	スギ, モミ, ツガ	1150—1200	〃	元帝林施業簿
〃	民 有 林		十里木丸尾	ウラジロモミ	1200	〃	矢部吉禎
〃	〃		南檜丸尾	—	〃	〃	〃
〃 須走村	〃		須走口	ウラジロモミ, タウ ヒ	1700	〃	梅村甚太郎
静岡県富士郡北山村	東京営林局 静岡営林署	静岡	富士山	モミ, ツガ	1500	〃	著者実視
〃	民 有 林		富士山 (大宮新道 一合)	モミ, ツガ, アスナ ロ	1000—1100	〃	〃
静岡県榛原郡上川根村	東京営林局 千頭営林署	千頭	千 頭	サハラ, モミ, クロ ベ, ツガ, ウラジロ モミ, コメツガ, タ ウヒ	700—1700	稍多	〃
〃 五和村	東京営林局 掛川営林署	掛川	大 代 熊	モミ, ツガ, カヤ, アカマツ, カシ類	400—700	少	〃
静岡県周智郡熊切村	東京営林局 気田営林署	気多	熊 切	サハラ, モミ, ツガ	550—1600	〃	元帝林施業簿
〃 気多村	〃	〃	〃	モミ, ツガ, ハリモ ミ, タウヒ, アカマ ツ	550—1700	〃	〃
〃 水窪町	〃	〃	気 多 住 (山 門 柵)	サハラ, モミ, ツガ, コメツガ, ウラジロ モミ, ハリモミ, イ ラモミ, タウヒ, プ ナ	〃	〃	著者実視
〃	東京営林局 水窪営林署	水窪	水 窪 (地頭方)	〃	800—1800	〃	〃
〃	〃	〃	水 窪 (白倉山)	サハラ, モミ, ツガ, コメツガ, ウラジロ モミ, ハリモミ, タ ウヒ, シラネマツハ ダ, イラモミ, プナ	900—1850	多 (純林 あり)	〃

所在地	所屬局署名 又は所屬關係	経営 区名	林地名又は 所屬名称	混 淆 樹 種	海拔高 (m.)	出現度	提 所
静岡県引佐郡鎮玉村	東京営林局 三ヶ日営林署	浜名	萩 平	スギ, モミ, カヤ, アカマツ, カシ類	500	少	元帝林調査書 (ひのき分布) 考
〃 伊平村	〃	〃	銀音山	スギ, カヤ, アカマツ, ツガ, カシ類	500	〃	〃
〃 三ヶ日町	〃	引佐	平 山	サハラ, カウヤマキ, アカマツ, モミ, ツガ	250—300	〃	著者実視
静岡県浜名郡白須賀町	民 有 林			(天然生)アカマツ, クロマツ, カシ, シ ヒ	100—150	〃	〃
〃 鷺津町	〃			〃	80—100	〃	〃
愛知県八名郡石巻村	名古屋営林局 岡崎営林署	豊橋	嵩 山 三輪外一	スギ, アカマツ, カ シ類	350—400	〃	〃
〃	民 有 林		石巻山及 村内各地	アカマツ, カシ類	100—300	〃	〃
愛知県豊橋市牛川町	名古屋営林局 岡山営林署	〃	多米外二 (乗小路乗)	アカマツ	150—200	〃	〃
愛知県八名郡七郷村	民 有 林		名 越 能登瀬	モミ, アカマツ	300—400	〃	〃
愛知県南設楽郡長篠村	〃		旗 原 湯 谷	スギ, アカマツ, ク ロマツ, ヒメコマツ	300—450	稍多	〃
〃 鳳来寺村	〃		棚山南方	〃	〃	少	〃
〃 東郷村	〃		〃	〃	300—500	〃	〃
〃 千郷村	〃		〃	〃	300—400	〃	〃
愛知県北設楽郡三輪村	名古屋営林局 新城営林署	新城	川 合 椎 代	カウヤマキ, モミ, ツガ, アカマツ, カ シ類	600—700	稍多	〃
〃	〃	〃	亀 淵	モミ, ツガ, カシ類	550—600	〃	〃
〃 振草村	〃	〃	一ノ又	カウヤマキ, モミ, ツガ	〃	〃	〃
〃 田口町	〃	段戸	大 野	アカマツ	〃	〃	〃
〃 上津具村	〃	〃	檜 原	サハラ, モミ, ツガ	900—1100	〃	〃
〃 段嶺村	〃	〃	段戸山	モミ, ツガ, カウヤ マキ, アカマツ	600—1000	〃	〃
〃 下津具村	民 有 林		萩 重	スギ	600—900	少	孕石 武
〃 豊根村	〃		茶臼山	ツガ	600—1100	〃	鳥居喜一
愛知県西加茂郡小原村	名古屋営林局 岡崎営林署	矢作	大ヶ藏連	スギ, モミ, ツガ, ア カマツ, ヒメコマツ	500—550	稍多	元帝林施業簿
〃 阿摺村	〃	〃	本城山	モミ, アカマツ	500	少	〃
長野県小県郡青木村	長野営林局 上田営林署	川西	奈良本山	サハラ, カラマツ, ツガ, シラベ, タウ ヒ	1100—1400	〃	長野営林局 施業基案
〃 長村	〃	川東	川 東	カラマツ, ツガ, シ ラベ, タウヒ	1100—1300	少	著者実視
長野県南佐久郡南牧村	長野営林局 白田営林署	白田	海ノ口 (八ヶ岳)	サハラ, カラマツ, ツガ, シラベ, タウ ヒ	1600—1700	〃	〃
〃 川上村	〃	〃	東毛木場 其他 甲武信岳 大山	コメツガ, クロベ, ヒメコマツ	1600—1950	稍多	〃
長野県諏訪市	民 有 林		八鳥ヶ原 及車山	サハラ	1000—1400	少	〃

所在地	所属局署名 又は所属関係	経営 区名	林地名又は 所属名称	混 淆 樹 種	海拔高 (m.)	出現度	拠 所
長野県上伊那郡川島村	長野営林局 諏訪営林署	横川	横 川	サハラ、モミ、ツガ、 シラベ、タウヒ	1000—1600	稍多	元帝林施業簿
“ 美和村	長野営林局 伊那営林署	黒河内	美和第一 美和第二	サハラ、モミ、ツガ、 タウヒ、ブナ、カバ 類	1300—1800	少	著者実視
“ 伊那里村	“	浦	伊那里第一 伊那里第二	サハラ、モミ、ツガ、 シラベ、コメツガ	“	“	“
“ 宮田村	長野営林局 赤穂営林署	宮田	烏帽子岳	サハラ、アカマツ、 シラベ、タウヒ、モ ミ、ツガ	1500—1700	“	“
“	“	“	駒ヶ岳	“	1500—1650	“	“
“	“	“	黒川山	クロベ、サハラ、モ ミ、ツガ	“	“	“
長野県下伊那郡清内路 村	長野営林局 飯田営林署	飯田	小黒川	サハラ、アカマツ、 モミ、ツガ、タウヒ、 シラベ	1000—1300	“	元帝林施業簿 及ひのき分布 考
“ 飯田市	“	“	兀 岳	サハラ、アカマツ、 モミ、ツガ、タウヒ	“	“	“
“	“	“	南 沢	“	1000	“	“
“	民 有 林	“	陣ヶ沢	“	1000—1500	“	“
“	“	“	念丈ヶ岳	サハラ、アカマツ、 シラベ、タウヒ、モ ミ、ツガ	1500—1700	“	“
“	“	“	安平路	“	“	“	“
“	“	“	摺古木山	ツガ、コメツガ、タ ウヒ	1300—1800	稍多	小泉源一
“ 市田村	“	“	滝 入	サハラ、モミ、ツガ、 タウヒ、シラベ	1500—1700	少	元帝林調査書 (ひのき分布) 考
“ 大島村	“	“	大島山	“	1000—1700	“	“
“ 泰阜村	“	“	栃 城	サハラ、アカマツ、 カラマツ、ツガ、タ ウヒ	800—1200	“	“
“ 和田村	長野営林局 飯田営林署	遠山	池ヶ口	“	1300—1500	稍多	著者実視
“ 木沢村	“	“	須 沢	“	“	“	“
“ 上村	“	“	遠山本谷 北 又 沢	“	1300—1700	“	“
“ 大鹿村	長野営林局 赤穂営林署	大鹿	榎 村	サハラ、アカマツ	1400—1500	少	“
“	“	“	鹿 塩	“	1500—1700	“	“
“ 喬木村	“	伊那	沢 山	サハラ、クロベ、モ ミ、ツガ、タウヒ	1500—1600	“	“
“ 且開村	民 有 林	“	“	アカマツ	800—900	“	金田省吾
長野県北安曇郡平村	長野営林局 大町営林署	高瀬川	高瀬川流 域一帯	コメツガ、ウラジロ モミ、ブナ	1000—1600	稍多	著者実視
“ 常盤村	“	“	乳 川	サハラ、クロベ、タ ウヒ、モミ、ツガ	1400—1700	“	“
“	“	“	高瀬入	サハラ、クロベ、ツ ガ、シラベ、タウヒ	1500—1700	“	“
“ 松川村	“	“	馬羅尾	サハラ、モミ、ツガ、 コメツガ、タウヒ	1400—1800	“	“
長野県南安曇郡有明村	長野営林局 松本営林署	烏川	中房川流域 (燕岳等)	サハラ、モミ、ツガ、 タウヒ、コメツガ	1500—2200	“	“

所 在 地	所 属 局 署 名 又は所属関係	経 営 区 名	林地名又は 所 属 名 称	混 淆 樹 種	海 拔 高 (m.)	出 現 度	提 所
長野県南安曇郡西穂高村	長野営林局 松本営林署	烏川	烏川流域	モミ, コメツガ, タウヒ, シラベ, アカマツ	1500—1800	稍多	著者実視
〃 烏川村	〃	〃	鍋冠山	〃	〃	〃	〃
〃 安曇村	〃	安曇	東沢谷 島々平 風呂平	コメツガ, タウヒ, サハラ	1400—1700	〃	〃
〃	〃	〃	水殿川 梓川	〃	〃	〃	〃
〃	〃	〃	黒沢 升ヶ岳	サハラ, クロベ, シラベ, タウヒ, コメツガ	〃	〃	〃
〃 奈川村	長野営林局 蕨原営林署	奈川	黒川	サハラ, クロベ, モミ, ツガ, タウヒ	1500—1500	〃	元帝林施業簿
〃	〃	〃	奈川	〃	1100—1600	〃	〃
〃	民有林			モミ, アカマツ, ナラ	1100—1500	少	長野県庁調査書
長野県西筑摩郡木曾村	〃	小木曾	小木曾	ヒノキ, サハラ, クロベ, モミ, ツガ, タウヒ	900—1600	〃	元帝林施業簿
〃	〃	〃	笹川	〃	〃	〃	〃
〃 檜川村	長野営林局 奈良井営林署	坊主岳	費川	サハラ, モミ, ツガ, タウヒ, シラベ	1100—1600	稍多	著者実視
〃	〃	〃	奈良井	〃	1200—1500	〃	〃
〃	〃	檜川	羽淵	〃	〃	少	〃
〃 開田村	長野営林局 福島営林署	開田	末川	サハラ, クロベ, モミ, ツガ	1100—1600	稍多	元帝林施業簿 及びのき分布考
〃	〃	〃	西野	〃	〃	〃	〃
〃	〃	三岳	〃	サハラ, クロベ, カウヤマキ, モミ, ツガ, タウヒ, アカマツ	1200—1800	〃	〃
〃 新開村	〃	福島	岩伏	サハラ, アカマツ, モミ, ツガ, タウヒ, シラベ	1000—1300	〃	〃
〃	〃	〃	赤尾	サハラ, モミ, ツガ, タウヒ, シラベ	1000—1200	〃	〃
〃	〃	〃	道官	サハラ, アカマツ	700—1700	〃	〃
〃	〃	〃	熊沢	サハラ, クロベ, モミ, ツガ, タウヒ	900—1300	〃	〃
〃	〃	〃	暗沢	サハラ, アカマツ, モミ, ツガ, タウヒ	1000—1100	〃	〃
〃	〃	〃	穴ヶ沢 加代ヶ沢	サハラ, クロベ, カウヤマキ, モミ, ツガ, タウヒ	1000—1200	〃	〃
〃 福島町	〃	〃	城山	〃	〃	〃	著者実視
〃	〃	台ヶ峯	和合沢	サハラ, クロベ, アスナロ, カウヤマキ, モミ, ツガ	1400—1500	〃	〃
〃 三岳村	〃	三岳	大ヶ峯	サハラ, クロベ, アスナロ, カウヤマキ, モミ, ツガ, タウヒ	1000—1400	多	元帝林施業簿 及びのき分布考
〃	〃	〃	藤掛	〃	900—1200	〃	〃

所在地	所属局署名 又は所属関係	経営 区名	林地名又は 所属名称	混 淆 樹 種	海拔高 (m.)	出現度	提 所
長野県西筑摩郡三岳村	長野営林局 福島営林署	三岳	恵 窪	サハラ, クロベ, ア スナロ, カウヤマキ, モミ, ツガ	1100—1200	稍多	元帝林施業簿 及びのき分布 考
〃	〃	〃	三郎第二 三郎第三	〃	1000	〃	〃
〃	〃	〃	鏡 平	〃	1100—1200	〃	〃
〃	〃	〃	沢 渡	サハラ, クロベ, ア スナロ, カウヤマキ, モミ, ツガ, アカマ ツ	〃	多	〃
〃	〃	〃	黒 沢 御 岳	サハラ, クロベ, カ ウヤマキ, アカマツ, モミ, ツガ, タウヒ, シラベ	1200—1600	〃	〃
〃	〃	〃	岩 井 日蔭川 鹿ノ瀬	〃	1000—1100	〃	〃
〃	〃	〃	障子沢	〃	1000—1300	〃	〃
〃	長野営林局 上松営林署	台ヶ峯	台ヶ峯	サハラ, クロベ, ア スナロ, カウヤマキ, モミ, ツガ, タウヒ	900—1400	〃	著者実視
〃 王滝村	長野営林局 王滝営林署	御岳	鞍 馬 川 南	サハラ, カウヤマキ, クロベ, モミ, ツガ, アカマツ	1000	〃	元帝林施業簿 及びのき分布 考
〃	〃	〃	鞍馬川北 巻ヶ坂	〃	〃	〃	〃
〃	〃	〃	樽 沢	サハラ, クロベ, カ ウヤマキ, アカマツ, モミ, ツガ, タウヒ, シラベ	1000—1200	〃	著者実視
〃	〃	〃	王 滝 御 岳	〃	1000—1700	〃	〃
〃	〃	王滝	池 沢	サハラ, クロベ, ア スナロ, カウヤマキ, モミ, ツガ	1000—1100	〃	元帝林施業簿 及びのき分布 考
〃	〃	〃	瀬戸川	サハラ, クロベ, ア スナロ, カウヤマキ, アカマツ, モミ, ツ ガ, タウヒ, シラベ	1000—1600	〃	著者実視
〃	〃	〃	鹹川第一	〃	1200—1600	〃	〃
〃	〃	〃	鹹川第二	〃	〃	〃	〃
〃	〃	〃	御 岳 (濁川)	〃	1200—1800	〃	〃
〃	長野営林局 三浦営林署	三浦	北滝越	サハラ, クロベ, ア スナロ, カウヤマキ, モミ, ツガ, タウヒ, シラベ	1300—1800	〃	〃
〃	〃	〃	南滝越	〃	〃	〃	〃
〃 上松町	長野営林局 上松営林署	台ヶ峯	台ヶ峯	サハラ, クロベ, ア スナロ, カウヤマキ, モミ, ツガ, タウヒ	900—1400	〃	〃
〃	〃	〃	北小川 (小川入)	サハラ, クロベ, ア スナロ, カウヤマキ, モミ, ツガ	1000—1700	〃	〃
〃	〃	〃	南小川 (小川入)	〃	〃	〃	〃

所在地	所属局署名 又は所属関係	経営 区 名	林地名又は 所属名称	混 淆 樹 種	海拔高 (m.)	出現度	提 所
長野県西筑摩郡上松町	長野営林局 上松営林署	台ヶ峯	萩 原 山	サハラ, クロベ, ア スナロ, カウヤマキ, モミ, ツガ	600—1200	多	著者実視
"	"	駒ヶ岳	栗山沢	サハラ, アカマツ, モミ, ツガ, タウヒ, シラベ	1000—1200	"	元帝林施業簿 及ひのき分布 考
" 大桑村	長野営林局 野尻営林署	伊奈川	須 原	サハラ, クロベ, ア スナロ, カウヤマキ, モミ, ツガ	800—1400	"	"
"	"	"	浦 川	"	1000—1600	"	"
"	"	"	天王洞 (城山)	サハラ, クロベ, カ ウヤマキ, モミ, ツ ガ	500—1000	"	著者実視
"	"	阿寺	殿	サハラ, クロベ, ア スナロ, カウヤマキ, モミ, ツガ	800—1400	"	"
"	"	阿寺	北阿寺	サハラ, クロベ, ア スナロ, カウヤマキ, アカマツ, モミ, ツ ガ	"	"	"
"	"	"	南阿寺	"	"	"	"
"	"	"	奥阿寺	サハラ, クロベ, モ ミ, ツガ, タウヒ	1000—1600	"	"
" 読書村	"	柿其	柿 其	サハラ, クロベ, カ ウヤマキ, モミ, ツ ガ, アカマツ	800—1200	"	"
"	"	"	岩 倉	サハラ, アスナロ, モミ, ツガ	"	"	"
"	長野営林局 三殿営林署	与川	三殿向	サハラ, クロベ, カ ウヤマキ, モミ, ア カマツ	600—1000	"	"
"	"	"	神戸沢 千 沢	サハラ, アスナロ, カウヤマキ, モミ, ツガ, アカマツ	700—1200	"	"
"	"	"	南木曾	"	1000—1500	"	"
"	"	"	与 川	"	700—1400	"	"
" 吾妻村	長野営林局 妻籠営林署	蘭	廣 瀬	サハラ, アスナロ, カウヤマキ, クロベ, モミ, ツガ, アカマ ツ	800—1400	"	"
"	"	"	男 埴	"	800—1200	"	"
"	"	"	南 蘭	"	900—1400	"	"
"	"	"	北 蘭	"	"	"	"
"	"	"	妻 籠	"	600—1000	"	"
"	"	"	妻 籠 母	"	500—700	稍多	"
" 山口村	"	"	山 口 賤 母	"	"	"	"
" 田立村	長野営林局 坂下営林署	田立	田 立	サハラ, アスナロ, カウヤマキ, アカマ ツ, モミ, ツガ, タ ウヒ, シラベ	800—1300	"	元帝林施業簿 及ひのき分布 考
" 神坂村	"	湯舟沢	湯舟沢	サハラ, アスナロ, カウヤマキ, モミ, ツガ	900—1400	"	著者実視
岐阜県恵那郡川上村	"	川上	川 上	"	"	"	"

所在地	所屬局署名 又は所屬関係	経営 区名	林地名又は 所屬名称	混 淆 樹 種	海拔高 (m.)	出現度	提 所
岐阜県恵那郡付知町	名古屋営林局 付知営林署	裏木曾	米 沢	サハラ, カウヤマキ	800	多	元帝林施業簿 及びのき分布 考
〃	〃	〃	馬小屋	サハラ	700	〃	〃
〃	〃	〃	滝ヶ沢	サハラ, モミ, ツガ	800	〃	〃
〃	〃	〃	小尾ヶ尾	サハラ, アスナロ, カウヤマキ	600	〃	〃
〃	〃	〃	樺ノ木沢	アカマツ	750	〃	〃
〃	〃	〃	吉 本	サハラ, モミ, アス ナロ	900—1300	〃	〃
〃	〃	〃	尾 山	アカマツ, モミ	800	〃	〃
〃	〃	〃	付 知 裏木曾	サハラ, アスナロ, カウヤマキ, クロベ, モミ, ツガ	900—1700	〃	〃
〃 加子母村	〃	〃	裏木曾	サハラ, カウヤマキ, クロベ, モミ, ツガ	〃	〃	〃
〃	〃	〃	福 崎 細 野	サハラ, モミ, ツガ	600	〃	〃
〃	〃	〃	杉ヶ平	サハラ	800	〃	〃
〃	〃	〃	加子母 裏木曾	サハラ, カウヤマキ, クロベ, モミ, ツガ	900—1500	〃	著者実視
〃 串原村	名古屋営林局 中津営林署	恵那	串 原	スギ, モミ, ツガ, アカマツ	700	稍多	〃
〃 岩村町	〃	〃	城 山	モミ, ツガ, アカマ ツ	〃	〃	〃
〃 本郷村	〃	〃	水晶山	モミ, ツガ, スギ, アカマツ	800	〃	〃
〃 阿木村	〃	〃	阿 木 恵 那	サハラ, モミ, ツガ, アカマツ, タウヒ, シラベ	800—1700	〃	〃
〃 上村	〃	〃	上 村 恵 那	〃	〃	〃	〃
〃 中津町	〃	〃	中 津 恵 那	〃	〃	〃	〃
岐阜県加茂郡東白川村	名古屋営林局 付知営林署	裏木曾	越 原	サハラ, アスナロ, カウヤマキ	800—1000	〃	元帝林施業簿 及びのき分布 考
岐阜県土岐郡稲津村	名古屋営林局 中津営林署	恵那	小 里	モミ, ツガ, カヤ, アカマツ	300—400	〃	〃
岐阜県益田郡竹原村	名古屋営林局 下呂営林署	下呂	御嶽野	サハラ, モミ, アカ マツ	700—1000	〃	〃
〃	〃	〃	乗 政	サハラ, モミ	800—1400	〃	〃
〃	〃	〃	足 谷	モミ	1000—1200	〃	〃
〃 上原村	〃	〃	宮ヶ洞	モミ, アカマツ	900	〃	〃
〃	〃	〃	丸ノ山	モミ, ツガ, アカマ ツ	700	〃	〃
〃	〃	〃	喜十郎	モミ, ツガ, サハラ	400—800	〃	〃
〃 中原村	〃	〃	野多押	モミ, ツガ, アカマ ツ	600	〃	〃
〃	〃	〃	大 棚	サハラ, モミ, ツガ, カウヤマキ	〃	〃	〃
〃	〃	〃	和佐高 天 良	サハラ, カウヤマキ, モミ, ツガ	500	〃	〃

所在地	所属局署名 又は所属関係	経営 区名	林地名又は 所属名称	混 淆 樹 種	海拔高 (m.)	出現度	拠 所
岐阜県益田郡中原村	名古屋営林局 下呂営林署	下呂	下 峠	カウヤマキ, モミ, ツガ	600	稍多	元帝林施業簿 及びのき分布 考
〃	〃	〃	小 平	〃	〃	〃	〃
〃	〃	〃	恋 山	サハラ, モミ, ツガ	500	〃	〃
〃	〃	〃	唐 谷	アスナロ, モミ, ツ ガ, カウヤマキ	600	〃	〃
〃	〃	〃	神 割	モミ, ツガ, アスナ ロ	〃	〃	〃
〃 下原村	〃	〃	福来高 天 良	サハラ, モミ, ツガ	500	〃	〃
〃	〃	〃	大乱木	モミ, ツガ, カウヤ マキ	600	〃	〃
〃	〃	〃	葉 研	カウヤマキ, モミ, ツガ	〃	〃	〃
〃 下呂町	〃	〃	小 川 長 洞	サハラ, カウヤマキ, モミ	400—800	〃	〃
〃 馬瀬村	〃	〃	厚 谷	サハラ, アスナロ, カウヤマキ	700	〃	〃
〃	〃	〃	八 尾	アスナロ, スギ, ア カマツ	900	〃	〃
〃	〃	〃	寺前平	サハラ, アスナロ, スギ, モミ, アカマ ツ	〃	〃	〃
〃	〃	〃	中切小田 頭 洞	—	〃	〃	〃
〃	〃	〃	倉ヶ平	サハラ	900—1200	〃	〃
〃	〃	〃	出シ川原 蛇 淵	サハラ, モミ, ツガ	900	〃	〃
〃	〃	〃	本 淵	サハラ	1000—1400	多	〃
〃	〃	〃	栃 洞	〃	900—1500	〃	〃
〃	〃	〃	川 上	サハラ, アスナロ, モミ, ツガ	800—1500	〃	〃
〃 萩原村	〃	〃	御 前	〃	800—900	稍多	〃
〃 小坂町	名古屋営林局 小坂営林署	小坂	大 洞	サハラ, アスナロ, カウヤマキ, モミ, ツガ	900—1500	多	〃
〃	〃	〃	大 洞 若 栃	サハラ, アスナロ, モミ, ツガ, タウヒ, シラベ	800—1500	〃	〃
〃	〃	〃	滝ノ上	サハラ, アスナロ, モミ, ツガ, アカマ ツ	800—1500	〃	〃
〃	〃	〃	落 合 (権谷)	サハラ, アスナロ, モミ, ツガ, タウヒ, シラベ	900—1600	〃	著者実視
〃	〃	〃	落 合 (唐谷)	サハラ, アスナロ, モミ, ツガ, タウヒ	1000—1600	稍多	〃
〃	〃	〃	落 合 (濁川)	サハラ, アスナロ, クロベ, モミ, ツガ, タウヒ, シラベ, ア カマツ	900—1500	〃	〃
〃	〃	〃	門 坂	サハラ, アスナロ, モミ, ツガ	〃	〃	元帝林施業簿 及びのき分布 考

所在地	所属局署名 又は所属関係	経営 区名	林地名又は 所属名称	混 淆 樹 種	海拔高 (m.)	出現度	換 所
岐阜県益田郡小坂町	名古屋営林局 小坂営林署	小坂	小黑川	サハラ, アスナロ, モミ, ツガ	500—800	稍多	元帝林施業簿 及びのき分布 考
〃	〃	〃	赤 谷	サハラ, アスナロ, モミ, ツガ, アカマ ツ	1000—1200	〃	〃
〃	〃	〃	方 願	サハラ, モミ, ツガ, アスナロ	700—900	〃	〃
〃 朝日村	名古屋営林局 久野営林署	朝日	胡桃島	サハラ, アスナロ, クロベ, モミ, ツガ, タウヒ, シラベ, ア カマツ	1400—1600	〃	著者実視
〃	〃	〃	鈍引沢	サハラ, モミ, アカ マツ	1000—1400	〃	元帝林施業簿 及びのき分布 考
〃	〃	〃	黒 手	サハラ, アスナロ, モミ, ツガ	800—1000	〃	〃
〃	〃	〃	中洞乗鞍	サハラ, ネズコ, モ ミ, ツガ, タウヒ, アカマツ	1000—1500	〃	〃
〃	〃	〃	畑城谷	〃	〃	〃	〃
〃	〃	〃	青 屋	サハラ, クロベ, モ ミ, ツガ, タウヒ, シラベ, アカマツ	1000—1500	〃	著者実視
〃 高根村	〃	高根	千間樽	サハラ, アスナロ, クロベ, アカマツ, モミ, ツガ, タウヒ, シラベ	1000—1600	〃	〃
〃	〃	〃	片 山	サハラ, アスナロ, モミ, ツガ	1000—1500	〃	〃
〃	〃	〃	近 城	〃	〃	〃	〃
〃	〃	〃	髭多山	サハラ, アスナロ, クロベ, モミ, ツガ, アカマツ	1000	〃	〃
〃	〃	〃	野 猿	サハラ, クロベ, モ ミ, ツガ, タウヒ, アカマツ	1000—1300	〃	〃
〃	〃	〃	鎌ヶ峯	サハラ, クロベ, モ ミ, ツガ, タウヒ	1200—1400	〃	元帝林施業簿 及びのき分布 考
〃	〃	〃	阿多野郷 乗 鞍	サハラ, アカマツ, モミ, ツガ, タウヒ, シラベ	1200—1500	〃	著者実視
〃	〃	〃	池ヶ洞 乗 鞍	サハラ, クロベ, モ ミ, ツガ, タウヒ, シラベ	〃	〃	〃
〃	〃	〃	権 現	サハラ, クロベ, ア スナロ, モミ, ツガ, アカマツ	900—1300	〃	〃
岐阜県大野郡久野村	〃	朝日	牛牧谷	サハラ, モミ, ヒメ コマツ	800—1200	少	〃
〃	〃	〃	無蔵河	〃	〃	〃	〃
〃	〃	〃	阿多粕	〃	〃	〃	〃
〃 山ノ口村	名古屋営林局 下呂営林署	下呂	位 山	サハラ, クロベ, ア スナロ	800—1200	稍多	〃
〃	〃	〃	本 谷	サハラ, クロベ	800—1100	〃	〃

所在地	所属局署名 又は所属関係	経営 区名	林地名又は 所属名称	混 淆 樹 種	海拔高 (m.)	出現度	採 所
岐阜県大野郡宮村	名古屋営林局 高山営林署	高山	宮 山	サハラ, クロベ	800—1200	多	著者実視
〃 清見村	〃	〃	中シマサ	〃	800—1000	稍多	〃
〃	〃	〃	宮 谷	〃	800—1200	〃	〃
〃	〃	〃	ウレ谷	〃	〃	〃	〃
〃	〃	〃	龍ヶ平	〃	800—1100	〃	〃
〃	〃	〃	赤谷山 川上岳	〃	800—1200	〃	〃
〃	〃	〃	小井戸	サハラ, アスナロ, クロベ	〃	〃	〃
〃	〃	〃	今谷山	サハラ, アスナロ	800—1200	〃	〃
〃	〃	〃	サカサマ谷	〃	〃	〃	〃
〃	〃	〃	坂 谷	〃	〃	〃	〃
〃	名古屋営林局 古川営林署	古川	上小島山	クロベ, ヒメコマツ, ブナ, ミズナラ	900—1200	少	〃
〃	〃	〃	大谷山	〃	900—1300	多	〃
〃	〃	〃	中谷山	〃	〃	〃	〃
〃	〃	〃	三尾山	〃	900—1200	〃	〃
〃	〃	〃	下リ谷	〃	〃	少	〃
〃	〃	〃	シンノ谷	〃	900—1400	多	〃
〃	〃	〃	彦谷山	〃	900—1200	少	〃
〃	〃	〃	下津山	〃	〃	稍多	〃
〃	〃	〃	池本山	〃	900—1100	〃	〃
〃	〃	〃	大サコ	〃	〃	多	〃
〃	〃	〃	ソバ谷	〃	〃	少	〃
〃	〃	〃	彦谷洞	〃	〃	〃	〃
〃	名古屋営林局 荘川営林署	荘川	森茂山	クロベ	900—1200	稍多	〃
〃 丹生川村	名古屋営林局 高山営林署	高山	岩井谷 (乗鞍山麓)	サハラ, クロベ, モ ミ, ツガ, シラベ, タウヒ	1200—1500	少	〃
〃 白川村	名古屋営林局 荘川営林署	荘川	白山東平	クロベ, タウヒ, シ ラベ	1500—1600	〃	〃
〃	〃	〃	南俣外九	ヒメコマツ, クロベ, ブナ, ミズナラ	1000—1500	多	〃
〃	〃	〃	枳沼尾	クロベ, ヒメコマツ, ブナ, ミズナラ	1000—1600	稍多	〃
〃	〃	〃	北 谷	〃	〃	〃	〃
〃	〃	〃	沼 尾	〃	1000—1500	〃	〃
〃	〃	〃	小 谷	〃	〃	〃	〃
〃	〃	〃	野谷庄司	〃	700—1100	〃	〃
〃	〃	〃	保木ノ上	〃	〃	〃	〃
〃	〃	〃	小脇谷	〃	1000—1600	〃	〃
〃	〃	〃	三重滝	〃	〃	〃	〃
〃	〃	〃	大瀬戸山	〃	1000—1500	多	〃
〃	〃	〃	三辻登尾	〃	1000—1300	〃	〃
〃	〃	〃	横谷山	〃	1000—1600	稍多	〃
〃	〃	〃	姥ヶ谷	〃	〃	多	〃
〃	〃	〃	一枚壁	〃	〃	〃	〃

所在地	所属局署名 又は所属関係	経営 区名	林地名又は 所属名称	混 淆 樹 種	海拔高 (m.)	出現度	拠 所
岐阜県大野郡白川村	名古屋営林局 荘川営林署	荘川	箕 岳	ヒメコマツ, クロベ, ブナ, ミズナラ	1000—1600	稍多	著者実視
〃	〃	〃	三 谷	〃	〃	少	〃
〃	〃	〃	大ワル	〃	〃	〃	〃
〃	〃	〃	中ノ平	〃	1200—1600	稍多	〃
〃	民 有 林	〃	椿 原	〃	700—1200	少	元帝林調査書 (ひのき分布) (考)
〃	〃	〃	蘆ノ倉	〃	700—1500	〃	〃
〃 荘川村	名古屋営林局 荘川営林署	〃	松山谷	〃	1000—1600	〃	著者実視
〃	〃	〃	輕岡山	〃	1000—1200	〃	〃
〃	〃	〃	大野平	〃	〃	〃	〃
〃	〃	〃	入 谷	〃	900—1000	〃	〃
〃	〃	〃	大倉山外三	〃	〃	稍多	〃
〃	〃	〃	日照谷外二	〃	1000—1500	多	〃
〃	〃	〃	三	〃	〃	〃	〃
〃	〃	〃	六厘川 (輕岡外四)	〃	800—1300	少	〃
〃	〃	〃	小蓮谷外一	〃	800—1200	多	〃
〃	〃	〃	七	〃	〃	〃	〃
岐阜県吉城郡上宝村	名古屋営林局 船津営林署	船津	西 俣	クロベ, ブナ, ミズ ナラ	900—1100	少	名古屋営林局 施業基案及一 部著者実視
〃	〃	〃	大雨見 山 谷	〃	1000—1300	〃	〃
〃	〃	〃	右ノ俣外一	サハラ, ヒメコマツ, クロベ, タウヒ	1000—1500	稍多	〃
〃	〃	〃	二	〃	〃	〃	〃
〃	〃	〃	明ヶ谷	〃	1000—1300	少	〃
〃	〃	〃	下ウスノメ 外二	サハラ, ヒメコマツ, サハラ, ブナ, ミズ ナラ, ヒメコマツ	〃	〃	〃
〃	〃	〃	平 山	サハラ, クロベ, ブ ナ, ミズナラ	〃	〃	〃
〃	〃	〃	ケヤキ谷	〃	〃	〃	〃
〃	〃	〃	東 平	〃	600—1300	〃	〃
〃	〃	〃	大見山外八	〃	〃	〃	〃
〃	〃	〃	大水場	〃	800—1000	〃	〃
〃	〃	〃	岩ゴケ	アカマツ, ブナ, ミ ズナラ	600—800	〃	〃
〃	〃	〃	大小谷	ヒメコマツ, サハラ, クロベ, ブナ, ミズ ナラ	700—1300	〃	〃
〃	〃	〃	保高岳外五	サハラ, ヒメコマツ, クロベ, コメツガ, シラベ, トウヒ	1100—1800	多	〃
〃	〃	〃	大ハシリ 外三	サハラ, クロベ, ブ ナ, ミズナラ	〃	稍多	〃
〃	〃	〃	彦八谷	〃	600—1500	少	〃
〃	〃	〃	カ ベ	〃	〃	〃	〃
〃	〃	〃	栗屋谷	サハラ, ヒメコマツ, クロベ, コメツガ, ブナ, ミズナラ	1000—1700	多	〃
〃	〃	〃	蓼ノ俣谷 柏 当 谷	サハラ, ヒメコマツ, クロベ, ブナ, ミズ ナラ	1000—1500	少	〃

所在地	所屬局署名 又は所屬関係	経営 区名	林地名又は 所屬名称	混 淆 樹 種	海拔高 (m.)	出現度	提 所
岐阜県吉城郡上宝村	名古屋営林局 船津営林署	船津	シシガシラ 林ノ谷	サハラ, ヒメコマツ, クロベ, アナ, ミズ ナラ	1000—1500	少	名古屋営林局 施業基案及一 部著者実視
"	"	"	タチイラ 外三 戸 谷	"	"	多	"
"	"	"	イラ谷外一 七	サハラ, ヒメコマツ, クロベ	700—1200	"	"
"	"	"	立平山	サハラ, ヒメコマツ, アナ, ミズナラ	700—1250	"	"
"	"	"	大イラ	サハラ, クロベ	1000—1800	稍多	著者実視
"	"	"	大木場外四	ヒメコマツ, ミズナ ラ	1000—1200	少	"
"	"	"	東 俣	"	800—1300	"	"
"	"	"	ウレ谷	"	"	"	"
"	"	"	穂高岳外五 (笠谷)	サハラ, クロベ	1150—2150	稍多	森川幸一 及著者実視
"	"	"	坂 谷	"	700—1300	"	"
" 阿曾布村	"	"	大イラ	"	1000—1800	"	著者実視
"	"	"	ソウレ	"	1300—1500	少	"
" 河合村	名古屋営林局 古川営林署	古川	横谷外七	クロベ, ヒメコマツ, アナ, ミズナラ	1000—1200	多	名古屋営林局 施業基案及一 部著者実視
"	"	"	古 倉	"	"	少	"
"	"	"	滝ヶ洞外二 一	ヒメコマツ, クロベ, アナ, ミズナラ, ホ ホノキ, クリ	700—1300	稍多	"
"	"	"	センチ洞 外一	"	700—1000	"	"
"	"	"	白木山外一	"	"	"	"
"	"	"	アシ谷外二	"	"	"	"
" 国府町	"	"	古峠洞外七	"	700—900	少	"
"	"	"	水林外二	"	700—1300	"	"
" 小鷹利村	"	"	深洞外二	スギ, クロベ, ヒメ コマツ, アカマツ, クリ, ミズナラ	700—1350	"	"
"	"	"	シン洞外一 三	クロベ, ヒメコマツ, アナ, ミズナラ, ク リ, ホホノキ	700—1200	"	"
岐阜県郡上郡西川村	名古屋営林局 岐阜営林署	美濃	有 坂	モミ, ツガ, スギ	400	稍多	元帝林施業簿 及びのき分布 考
" 口明方村	"	"	旭 東殿山	カウヤマキ, スギ, モミ, ツガ, アカマ ツ	"	多	"
" 川合村	"	"	初 音	アカマツ	"	"	"
" 彌富村	"	"	万 場	アカマツ, モミ, ツ ガ, スギ	700	稍多	"
" 北濃村	"	"	寺谷下	スギ	1000	少	"
"	"	"	井 洞	"	900—1100	稍多	著者実視
"	"	"	歩岐島山	スギ, アカマツ	800—900	少	"
" 高鷺村	"	"	鮎 立山	スギ, アカマツ, モ ミ, ツガ	700—900	稍多	"
"	"	"	大 鷺	ヒノキ, アカマツ	500—700	"	"

所在地	所属局署名 又は所属関係	経営 区名	林地名又は 所属名称	混 淆 樹 種	海拔高 (m.)	出現度	拠 所
岐阜県郡上郡嵩田村	民 有 林		瓢 岳	モミ, アカマツ	700—1000	少	吉田 裕
岐阜県山県郡北山村	名古屋営林局 岐阜営林署	美濃	神 崎	モミ, ツガ, カウヤ マキ	900—1000	稍多	元帝林施業簿 及びのき分布 考
〃	〃	〃	円 原	〃	1000—1200	少	〃
岐阜県武儀郡神淵村	〃	七宗	七宗山	カウヤマキ, スギ, モミ, ツガ, アカマ ツ	400—600	多	〃
〃 洲原村	〃	美濃	曾 代 古 城	スギ, アカマツ	400	〃	〃
〃 美濃町	〃	〃	上有知 古 城	〃	〃	〃	〃
岐阜県可児郡兼山町	〃	〃	古城山	アカマツ	150—200	少	名古屋営林局 施業基案
岐阜市	〃	〃	金華山	アカマツ, スギ	300	稍多	著者実視
岐阜県揖斐郡春日村	〃	〃	檜原谷	アカマツ, スギ	800	〃	元帝林施業簿 及びのき分布 考
〃	〃	〃	六 合 足打谷	〃	〃	〃	〃
〃 小島村	〃	〃	瑞岳寺 足打谷	アカマツ	〃	〃	〃
岐阜県不破郡関原町	民 有 林		関 原	スギ, アベマキ, ア カマツ, クリ	400—500	少	著者実視
〃 府中村	〃		梅 谷	〃	〃	〃	〃
岐阜県養老郡養老村	〃	〃	養老山	モミ, カヤ, アカマ ツ	200—300	〃	吉田 裕
新潟県魚沼郡三国村	名古屋営林局 六日町営林署	魚野川	苗場山	クロベ, ウラジロモ ミ	1000—1500	〃	中村正雄
富山県東礪波郡上平村	名古屋営林局 荘川営林署	荘川	東笈外六	ヒメコマツ, クロベ, ブナ, ミズナラ	〃	稍多	著者実視
〃	〃	〃	ヘクサ谷	〃	800—1200	〃	〃
〃	〃	〃	親崎外六	〃	〃	少	〃
〃	〃	〃	峠	〃	800—1000	稍多	〃
富山県西礪波郡太美山村	〃	〃	滝 谷	〃	800—1200	少	〃
〃	〃	〃	親崎外六	〃	〃	〃	〃
石川県石川郡白峯村	大阪営林局 金沢営林署	白山	釈迦ヶ岳	クロベ, ヒメコマツ, ブナ, ミズナラ	1000—1600	〃	大阪営林局 施業基案
〃	〃	〃	青柳山	〃	900—1000	〃	〃
〃	〃	〃	嵐 谷	〃	900—1400	〃	〃
〃	〃	〃	天ノ川	〃	1300—1600	〃	〃
〃	〃	〃	白 山	〃	900—1500	〃	著者実視
〃 尾口村	〃	〃	大 汝	〃	1000—1500	〃	〃
〃 吉野谷村	〃	〃	蛇 谷	〃	800—1100	〃	〃
〃	〃	〃	千丈ヶ峯	〃	1200—1700	〃	〃
〃 河内村	〃	〃	三方山	クロベ, スギ, ヒメ コマツ, ブナ, ミズ ナラ	800—1200	〃	津曲静夫
福井県大野郡上穴馬村	民 有 林		上穴馬	モミ, ツガ, アカマ ツ	600—1000	〃	田代善太郎

所在地	所属局署名 又は所属関係	経営 区名	林地名又は 所属名称	混淆樹種	海拔高 (m.)	出現度	拠 所
福井県大野郡下穴馬村	民 有 林		下穴馬	モミ, ツガ, アカマツ	600—1000	少	田代善太郎
〃 西谷村	〃		西 谷	〃	400—800	〃	〃
福井県敦賀郡栗野村	大阪営林局 敦賀営林署	敦賀	黒河山	モミ, ツガ, スギ, アカマツ	400—600	〃	著者実視

4. 近 畿 地 方

所在地	所属局署名 又は所属関係	経営 区名	林地名又は 所属名称	混淆樹種	海拔高 (m.)	出現度	拠 所
滋賀県滋賀郡大津町	民 有 林		三井寺 背 山	アカマツ	100—200	多	著者実視
〃	大阪営林局 大津営林署	大津	別所外四	モミ, アカマツ	200—600	〃	〃
滋賀県伊香郡余吾村	大阪営林局 敦賀営林署	敦賀	大箕山	アカマツ, コナラ	200—500	少	〃
滋賀県高島郡高島村	大阪営林局 大津営林署	大津	蛇 川	アカマツ	200—300	〃	〃
〃 海津村	民 有 林			〃	200—300	〃	橋本忠太郎
滋賀県蒲生郡島村	〃	〃	奥島山外三	アカマツ, コナラ	〃	〃	著者実視
滋賀県栗太郡下田上村	〃	〃	太神山	アカマツ, ヒメコマ ツ, コナラ	300—550	稍多	〃
〃	〃		笹間ヶ岳	〃	300—400	少	〃
〃	〃		矢箸ヶ岳	〃	300—500	〃	〃
滋賀県栗田郡上田上村	大阪営林局 大津営林署	〃	六箇山	アカマツ, ヒメコマ ツ, コナラ	〃	〃	〃
〃	〃	〃	二百山	〃	〃	〃	〃
滋賀県甲賀郡貴生川町	民 有 林		信 楽	アカマツ	〃	〃	孕石 武
滋賀県蒲生郡老蘇村	大阪営林局 大津営林署	〃	織 山	〃	200—300	稍多	著者実視
滋賀県犬上郡大滝村	〃	〃	八ッ尾山	アカマツ, アスナロ, クリ, コナラ	400—600	多	〃
滋賀県野州郡野洲町	〃	〃	三上山	アカマツ	200—300	少	〃
滋賀県滋賀郡坂本村	民 有 林		比叡山	スギ, モミ, ツガ	600—800	稍多	〃
三重県宇治山田市			外宮 神域 内宮	アカマツ, スギ, カ シ類, ツブラジヒ	30—100	〃	〃
三重県多気郡大杉谷村	大阪営林局 尾鷲営林署	大杉谷	大杉谷	カウヤマキ, アカマ ツ, モミ, ツガ, ス ギ	600—1600	〃	〃
三重県一志郡八幡村	三重高農演習 林		川 上	—	600—1100	少	三重高農調査 書
三重県三重郡朝上村	大阪営林局 亀山営林署	亀山	福王山	モミ, アカマツ	500—600	〃	著者実視
三重県鈴鹿郡神辺村	民 有 林			アカマツ	200—300	〃	孕石 武
三重県鈴鹿市	大阪営林局 亀山営林署	熊野	東谷口外九 一	アカマツ, コナラ	〃	〃	〃
三重県飯南郡大河内村	〃	〃	深山外一	モミ, ツガ, スギ	500—800	稍多	著者実視
三重県北牟婁郡尾鷲町	民 有 林		尾鷲地方	モミ, ツガ, スギ, アカマツ	600—1000	〃	〃
〃	大阪営林局 新宮営林署	〃	古和谷	モミ, ツガ, スギ, トガサハラ	〃	〃	〃

所 在 地	所 属 局 署 名 又 是 所 属 関 係	経 営 区 名	林 地 名 又 は 所 属 名 称	混 淆 樹 種	海 拔 高 (m.)	出 現 度	提 所
三重県北牟婁郡相賀村	大阪営林局 新宮営林署	熊野	二ノ俣	モミ, ツガ, カウヤマ マキ, スギ, アカマ ツ	600—1000	稍多	著者実視
三重県阿山郡長田村	大阪営林局 亀山営林署	上野	見遠山	モミ, アカマツ, カ シ	300—500	〃	〃
〃 河合村	〃	〃	青 岳	モミ, スギ, アカマ ツ, カシ, シヒ	300—400	〃	〃
三重県南牟婁郡飛鳥村	大阪営林局 新宮営林署	熊野	大 又	スギ, アスナロ, モ ミ, ツガ, トガサハ ラ	600—1000	〃	〃
〃 有井村	〃	〃	有馬松原	スギ, クロマツ	海 岸 (10—20)	少	〃
和歌山県東牟婁郡敷屋 村	〃	〃	見越谷外一	スギ, アカマツ	500—600	〃	〃
〃 北山村	〃	〃	四ノ谷	モミ, ツガ, トガサ ハラ, スギ	600—1000	稍多	〃
〃	〃	〃	市老谷	スギ, モミ, ツガ, カウヤマキ	〃	〃	〃
〃 請川村	〃	〃	大塔山	モミ, ツガ, スギ	〃	〃	〃
〃 七川村	北大演習林			カウヤマキ, モミ, ツガ, アカマツ	800	少	北大演習林 報告
〃 高田村	大阪営林局 新宮営林署	〃	白見山	モミ, ツガ, スギ, アカマツ	600—800	〃	著者実視
新宮市	〃	〃	大浜外二	スギ, クロマツ	海 岸 (10—20)	〃	〃
和歌山県西牟婁郡二川 村	大阪営林局 田辺営林署	田辺	阪泰山外二	スギ, モミ, ツガ, アカマツ, カウヤマ キ, トガサハラ	600—900	稍多	〃
〃	〃	〃	宮代山	トガサハラ, モミ, ツガ, アカマツ	600—800	〃	〃
和歌山県有田郡八幡村	京大演習林			スギ, カウヤマキ, ツガ, モミ	400—1200	少	京大演習林報 告 (岡本省吾)
〃	大阪営林局 高野営林署	高野	津 俣	モミ, アカマツ, プ ナ	600—1000	〃	著者実視
〃	〃	〃	日光山	〃	〃	〃	〃
和歌山県日高郡龍神村	大阪営林局 田辺営林局	田辺	亀 谷	モミ, ツガ, アカマ ツ	600—1100	〃	〃
〃 真妻村	〃	〃	川 又	モミ, ツガ, アカマ ツ, カウヤマキ, ト ガサハラ	500—700	〃	〃
〃 上川路村	〃	〃	笠塔山	カウヤマキ, トガサ ハラ, モミ, ツガ, アカマツ	700—1000	〃	〃
〃 川上村	〃	〃	妹尾山	カウヤマキ, モミ, ツガ, アカマツ	600—800	〃	〃
〃 上南部村	民 有 林		玉ノ谷	ヒノキ	—	—	中島濤三
和歌山県伊都郡高野町	大阪営林局 高野営林署	高野	高野山	カウヤマキ, モミ, ツガ	600—900	多	著者実視
奈良県添上郡柳生村	大阪営林局 奈良営林署	奈良	忍辱山	クロマツ, モミ, ア カマツ	300—400	少	〃
奈良市	民 有 林		春日山	モミ, ツガ, スギ, アカマツ	〃	稍多	〃
〃	大阪営林局 奈良営林署	〃	地獄谷	〃	〃	〃	〃

所在地	所属局署名 又は所属関係	経営 区名	林地名又は 所属名称	混 淆 樹 種	海拔高 (m.)	出現度	拠 所
奈良県宇陀郡室生村	大阪営林局 奈良営林署	奈良	大師山	モミ, ツガ, アカマツ	300—500	移多	著者実視
奈良県吉野郡龍門村	民 有 林		妹 山	アカマツ, カシ類	"	"	"
" 天川村	大阪営林局 奈良営林署	"	鳴川山 (大峯山)	モミ, ツガ, カウヤマキ, ウラジロモミ, ヒメコマツ, プナ	800—1600	少	"
"	民 有 林		大普賢岳	ツガ, プナ	1000—1760	"	"
" 川上村	"		"	"	"	"	"
" 上北山村	"		大台ヶ原山	カウヤマキ, ウラジロモミ	1400—1600	"	"
奈良県磯城郡初瀬町	大阪営林局 奈良営林署	"	与喜山	モミ, アカマツ	300—400	"	"
" 三輪町	民 有 林		三輪山	アカマツ, コナラ, スギ, モミ	"	"	"
奈良県南葛城郡葛城村	大阪営林局 奈良営林署	"	金剛山	スギ, アスナロ, プナ, モミ, アカマツ	600—1000	"	"
大阪府三島郡豊川町	大阪営林局 神戸営林署	神戸	勝尾寺山	スギ, モミ, アカマツ	300—500	稍多	"
大阪府南河内郡千早村	民 有 林		金剛山	"	600—900	少	"
大阪府高槻市	大阪営林局 京都営林署	京都	本山寺山	モミ, ツガ, アカマツ	300—400	"	"
京都市伏見区	"	"	醍醐山	アカマツ	100—400	稍多	"
京都市	"	"	東山連峯	モミ, アカマツ	100—400	"	"
京都府相楽郡東和東村	"	"	鷲峯山	スギ, アカマツ	300—600	少	"
京都市	"	"	嵐 山	モミ, アカマツ	100—300	"	"
"	"	"	松尾山	"	"	"	"
"	"	"	月輪外一	スギ, アカマツ, モミ, ツガ	200—400	稍多	"
"	"	"	本山外一	アカマツ	150—200	"	"
"	"	"	鞍馬山外一	モミ, ツガ, アカマツ	200—500	"	"
"	"	"	大悲山	モミ, スギ, クリ	400—700	"	"
"	民 有 林		比叡山	スギ, モミ, ツガ	600—800	"	"
京都府北桑田郡知井村	京大演習林		蘆 生	スギ, カウヤマキ, アスナロ, アカマツ	700—800	"	"
京都府船井郡園部村	民 有 林			アカマツ, コナラ	200—300	少	"
" 須知町	"			"	"	"	"
京都府与謝郡与謝村	"		峠 山 河	モミ, アカマツ, クリ, コナラ	300—600	"	"
" 加悦町	"			"	200—400	"	"
兵庫県多紀郡日置村	大阪営林局 神戸営林署	神戸	高城山	スギ, アカマツ	300—450	"	"
" 城南村	"	"	北 山	アカマツ	300—400	"	"
"	"	"	太平山	モミ, ツガ, アカマツ, クリ, コナラ	300—500	"	"
" 味間村	"	"	松尾山	スギ, アカマツ, カヤ, モミ, ツガ, クリ	"	"	"
" 古市村	"	"	"	"	"	"	"
" 今田村	"	"	和田谷	スギ, モミ, ツガ, アカマツ	300—600	多	"

所在地	所属局署名 又は所属関係	経営 区名	林地名又は 所属名称	混 淆 樹 種	海拔高 (m.)	出現度	提 所
兵庫県有馬郡三田町	民 有 林			アカマツ, コナラ, クリ	200—300	少	著者実視
〃 藍村	大阪営林局 神戸営林署	神戸	西 山	スギ, ツガ, アカマ ツ	300—500	〃	〃
〃 中野村	〃	〃	曾石山	アカマツ, コナラ	200—300	〃	〃
〃 小野村	〃	〃	永沢寺山	スギ, モミ, ツガ, カヤ, クリ, カシ, シデ	300—600	多	〃
〃 本庄村	〃	〃	鷹ノ戸屋	アカマツ	200—800	少	〃
兵庫県美郷郡口吉川村	大阪営林局 姫路営林署	姫路	蓮華寺山	〃	100—150	〃	〃
〃 志梁村	〃	〃	鷹 尾	モミ, アカマツ, コ ナラ, クリ	100—220	〃	〃
兵庫県明石郡押部谷村	大阪営林局 神戸営林署	神戸	北 山	スギ, アカマツ, ク ロマツ, クリ, コナ ラ, カシ	100—150	〃	〃
兵庫県赤穂郡坂越村	大阪営林局 姫路営林署	姫路	生 島	アカマツ, クロマツ	15—20	〃	〃
兵庫県加東郡米田村	〃	〃	朝光山	アカマツ	300—400	〃	〃
兵庫県飾磨郡曾左村	〃	〃	書写山	アカマツ, クロマツ	400—500	稍多	〃
兵庫県揖保郡龍野町	〃	〃	鷗籠山	アカマツ, ミズナラ, コナラ, クリ	300—350	少	〃
兵庫県水上郡鴨庄村	大阪営林局 神戸営林署	神戸	妙高山	モミ, ツガ, カシ, アカマツ	200—400	〃	〃
〃 上久下村	〃	〃	横山岳	モミ, ツガ, アカマ ツ	300—500	〃	〃
兵庫県美方郡熊次村	民 有 林		氷ノ山	スギ, ブナ	1000—1300	〃	石川栄之助
兵庫県城崎郡三方村	〃			スギ, アカマツ	200—400	〃	斎藤睦郎
兵庫県養父郡八鹿村	〃			〃	〃	〃	〃
〃 関ノ宮村	〃		妙見山	スギ, モミ, アカマ ツ	600—1000	〃	石川栄之助
兵庫県宍粟郡葛沢村	大阪営林局 山崎営林署	山崎	岩上谷外一	スギ, モミ, ツガ, カヤ	800—1000	〃	著者実視
〃 三方村	〃	〃	三方手洗	スギ, モミ, クリ	〃	〃	〃
〃 奥谷村	〃	〃	赤 西 音 水	スギ, モミ, ツガ, ブナ	〃	〃	〃
〃	〃	〃	坂ノ谷	スギ	1000—1300	〃	〃
神戸市	民 有 林		六甲山	アカマツ, コナラ	600—800	〃	〃
〃	〃		摩耶山 右楠花山等	アカマツ, コナラ, カシ類, アベマキ	300—600	〃	〃

5. 中 國 地 方

所在地	所属局署名 又は所属関係	経営 区名	林地名又は 所属名称	混 淆 樹 種	海拔高 (m.)	出現度	提 所
鳥取県日野郡神奈川村	民 有 林		岩谷山	ブナ, ミズナラ	800—1000	少	大阪営林局調 査簿及びのき 分布考
鳥取県東伯郡竹田村	〃		中小屋	スギ, ブナ, ミズナ ラ	900—1000	〃	〃
〃	〃		下タノ谷	〃	1000—1050	〃	〃

所在地	所属局署名 又は所属関係	経営 区名	林地名又は 所属名称	混 淆 樹 種	海拔高 (m.)	出現度	提 所
鳥取県東伯郡竹田村	大阪営林局 倉吉営林署	倉吉	西谷奥	スギ, プナ, アカマツ, ミズナラ	600—900	少	著者実視
〃 矢送村	〃	〃	山口奥	ブナ, ミズナラ, アカマツ	500—650	〃	〃
〃 旭村	〃	〃	柿谷 鉛山谷	ブナ, ミズナラ	600—900	〃	〃
〃	〃	〃	福吉谷	スギ, プナ, ミズナラ	450—600	〃	〃
〃 小鹿村	〃	〃	丹戸	〃	800—950	〃	〃
〃	〃	〃	中津	〃	800—1000	〃	〃
鳥取市	大阪営林局 鳥取営林署	鳥取	旧城山	モミ, ミズナラ, コナラ	300—400	〃	〃
鳥取県気高郡小鷲河村	〃	〃	本谷	スギ, プナ	600—800	〃	〃
鳥取県八頭郡佐治村	〃	〃	川奥	スギ, モミ, カシ, ブナ, アカマツ	400—550	〃	〃
〃 社村	〃	〃	西谷	スギ, アカマツ, ミズナラ	350—500	〃	〃
〃	民有林		洗足山	アカマツ	450—700	〃	元帝林調査書 (ひのき分布) 考
〃 智頭町	大阪営林局 鳥取営林署	〃	那岐山	スギ, プナ	600—900	〃	著者実視
〃	〃	〃	沖ノ山	スギ, アカマツ, プナ, クリ	800—1200	稍多	〃
〃 山郷村	〃	〃	鳴滝山	スギ, アカマツ, プナ	600—1000	少	〃
鳥取県気高郡若桜村	〃	〃	東山	スギ, アカマツ, プナ, クリ	600—800	〃	〃
〃	〃	〃	宮ノ谷	スギ, プナ, ミズナラ	700—900	〃	〃
〃	〃	〃	沢川	〃	〃	〃	〃
〃 池田村	〃	〃	家ノ谷	スギ, プナ	600—850	〃	〃
〃	〃	〃	吉川山	〃	800—1000	〃	〃
岡山県真庭郡勝山村	大阪営林局 津山営林署	津山	城山	モミ, アカマツ	300—400	〃	〃
〃 木山村	〃	〃	木山	スギ, アカマツ	200—400	〃	〃
岡山県久米郡吉岡村	〃	〃	上山	スギ, アカマツ, カシ, シヒ	150—300	稍多	〃
〃 引削町	〃	〃	東山	スギ, モミ, ツガ, カシ類	200—300	〃	〃
〃 吉岡村	〃	〃	本山	スギ, モミ, ツガ	200—400	少	〃
岡山県苫田郡泉村	〃	〃	井水山	スギ, プナ	700—1100	〃	〃
〃 東加茂村	〃	〃	津川山	スギ, クリ	600—1000	稍多	〃
〃 上斉原村	〃	〃	中津川 池川山	スギ, プナ	600—1000	〃	〃
〃	〃	〃	遠藤山	スギ, プナ, ミズナラ	〃	少	〃
〃	民有林		恩原 宮ノ原	〃	600—750	〃	〃
〃 加茂村	大阪営林局 津山営林署	〃	根知山	スギ, プナ, ミズナラ	〃	〃	〃
〃	〃	〃	角ヶ山	スギ, プナ, ミズメ, クリ	600—700	〃	〃

所在地	所属局署名 又は所属関係	経営 区名	林地名又は 所属名称	混 淆 樹 種	海拔高 (m.)	出現度	拠 所
岡山県苫田郡加茂村	大阪営林局 津山営林署	津山	岩 淵	スギ, アナ, ミズナ ラ	900—1100	少	著者実視
岡山県勝田郡広戸村	〃	〃	滝 山	〃	600—1000	稍多	〃
〃 北吉野村	〃	〃	〃	スギ, モミ, クリ, アナ, ミズナラ	〃	〃	〃
岡山県和気郡熊山村	大阪営林局 岡山営林署	岡山	熊 山	モミ, アカマツ	300—400	少	〃
岡山県御津郡津賀村	〃	〃	加茂山外一	モミ, ツガ, アカマ ツ	300—550	〃	〃
岡山県阿哲郡草間村	大阪営林局 新見営林署	新見	御 山	モミ, アカマツ	300—400	〃	〃
〃 豊永村	〃	〃	三尾山	ヒノキ, モミ, スギ, カウヤマキ, クリ, アカマツ	300—500	〃	〃
岡山県上房郡高梁町	〃	〃	臥牛山 及鶏足山	モミ, アカマツ	400—600	〃	〃
島根県鹿足郡柿木村	大阪営林局 日原営林署	日原	鈴ノ大谷 外四	スギ, モミ, ツガ, カヤ, カシ, アナ	600—1000	〃	〃
島根県邑智郡都賀行村	〃	川本	芝 山	コナラ, シデ類, ク リ, アカマツ	400—450	〃	孕石 武
広島県甲奴郡矢野村	民 有 林		矢多田	アカマツ	150—250	〃	河毛周夫
広島県世羅郡三川村	〃		久 惠 小 谷 井庄原	〃	〃	〃	〃
広島県芦品郡藤尾村	大阪営林局 福山営林署	福山	新重山外四	モミ, アカマツ	300—400	〃	著者実視
〃 阿宇村	〃	〃	岳山外外七	アカマツ	〃	〃	河毛周夫
〃 河佐村	民 有 林			〃	200	〃	〃
広島県豊田郡入野村	大阪営林局 西条営林署	西条	篁 山	アカマツ	300—400	〃	著者実視
〃 大草村	〃	〃	仏通寺山	〃	〃	〃	〃
広島県比婆郡八銚村	大阪営林局 三次営林署	三次	七ヶ所山	スギ, アナ, クリ	600—900	〃	〃
広島県山県郡川迫村	民 有 林			モミ, ツガ, アカマ ツ	500—700	〃	孕石 武
〃 八幡村	〃			モミ, ツガ	600—900	〃	〃
〃 筒賀村	大阪営林局 広島営林署	水内	鷹巣山	スギ, アカマツ, モ ミ, ツガ, クリ	500—700	〃	著者実視
広島県安佐郡龜山村	〃	広島	火ノ見山 外一	アカマツ	300—500	〃	〃
〃 戸山村	民 有 林			モミ, アカマツ	〃	〃	〃
〃 安村	大阪営林局 広島営林署	〃	武田山	モミ, アカマツ	250—300	〃	〃
広島県佐伯郡四和村	〃	〃	黒打山	アカマツ, モミ, ツ ガ	500—800	〃	〃
〃 宮島町	及民有林	〃	宮 島	モミ, ツガ, カウヤ マキ	300—450	〃	〃
〃 水内村	大阪営林局 広島営林署	水内	不明山	スギ, カヤ, モミ, ツガ, アカマツ	300—950	多稍	〃
〃	〃	〃	恵下谷山	スギ, カウヤマキ, カヤ, モミ, ツガ, クリ	300—950	〃	〃
〃	〃	〃	ククリキ谷	スギ, モミ, ツガ	360—600	少	〃
〃	〃	〃	根武谷山	スギ, モミ, ツガ, アカマツ	300—500	〃	〃

所在地	所属局署名 又は所属関係	経営 区 名	林地名又は 所属名称	混 淆 樹 種	海拔高 (m.)	出現度	拠 所
広島県佐伯郡水内村	大阪営林局 広島営林署	水内	島木山	スギ, モミ, ツガ, アカマツ	300—600	少	著者実視
〃	〃	〃	一楽山	〃	300—500	〃	〃
広島県安芸郡瀬野村	民 有 林			アカマツ	250—300	〃	〃
〃	大阪営林局 広島営林署		一飯谷山	アカマツ, ソヨゴ	250—300	〃	〃
広島県御調郡諸田村	民 有 林			アカマツ	200	〃	河毛周夫
山口県佐波郡柚野村	大阪営林局 山口営林署	山口	滑 山	スギ, モミ, アカマ ツ, カシ類	300—650	稍多	著者実視
山口県玖珂郡高根村	大阪営林局 広島営林署	広島	高鉢山	モミ, ツガ, アカマ ツ	450—650	少	〃
〃 広島瀬町	民 有 林		平家岳	〃	800—1000	〃	〃
山口県厚狭郡吉部村	〃		荒滝山	モミ	300—400	〃	永富三治

6. 四. 國 地 方

所在地	所属局署名 又は所属関係	経営 区 名	林地名又は 所属名称	混 淆 樹 種	海拔高 (m.)	出現度	拠 所
愛媛県北宇和郡宇和島市	高知営林局 宇和島営林署	宇和島	滑床山	スギ, カヤ, アカマ ツ, モミ, ツガ, カ シ類	600—1000	少	高知営林局 植生調査書
〃	〃	〃	鬼ヶ城山	カウヤマキ	900—950	〃	〃
〃 明治村	〃	〃	目黒山	アカマツ, モミ, ツ ガ	700—1000	〃	〃
〃 御旗村	〃	〃	笹郷山外一	モミ, ツガ, アカマ ツ	600—900	〃	〃
〃	〃	〃	横川山	〃	〃	〃	〃
〃 畑地村	〃	〃	陸平山	〃	600—800	〃	〃
愛媛県南宇和郡一本松村	〃	〃	篠山外四	カウヤマキ, ハリモ ミ, モミ	800—1100	〃	〃
愛媛県上浮穴郡参川村	高知営林局 松山営林署	松山	小田深山	カウヤマキ, スギ, カヤ, モミ, ツガ, カシ類	900—1100	〃	〃
〃 浮穴村	〃	〃	小屋山外一	〃	〃	〃	〃
〃 弘形村	〃	〃	狼ヶ城山	モミ, ツガ, ブナ, ケヤキ	1000—1200	〃	〃
〃 柳谷村	〃	〃	熊谷山外二	モミ, ツガ, ブナ	900—1000	〃	〃
〃 川瀬村	〃	〃	遅越山外二	〃	600—800	〃	〃
愛媛県温泉郡三内村	〃	〃	根無山外一	〃	〃	〃	〃
〃 拝志村	〃	〃	神林山外一	〃	〃	〃	〃
愛媛県上浮穴郡面河村	〃	〃	面河山	カウヤマキ, スギ, カヤ, モミ, ツガ, カシ類	900—1600	〃	〃
〃	〃	〃	坂瀬山	〃	〃	〃	〃
〃	〃	〃	相名山	〃	〃	〃	〃
愛媛県越知郡純川村	〃	西条	木地奥山	ツガ	600—1000	〃	〃
愛媛県周桑郡千足山村	民 有 林		石鏡山	モミ, ツガ	1000—1600	〃	余吾一角
愛媛県新居郡大保木村	高知営林局 西条営林署	〃	西ノ川山	モミ, ツガ, アカマ ツ	1000—1200	〃	高知営林局 植生調査書
〃	〃	〃	本 山	〃	〃	〃	〃

所在地	所属局署名 又は所属関係	経営 区名	林地名又は 所属名称	混淆樹種	海拔高 (m.)	出現度	拠所
愛媛県新居郡大保木村	民有林	西条	大森山	アカマツ, モミ, ツガ	1000—1300	多	高知営林局 植生調査書
〃 加茂村	〃	〃	笹ヶ峯山	ウラジロモミ, コメツガ	1400—1800	少	〃
〃	〃	〃	陸地山	ウラジロモミ, ツガ, モミ, コメツガ	1000—1400	〃	〃
〃	〃	〃	大保子谷山	〃	〃	〃	〃
〃	〃	〃	主谷山	〃	〃	〃	〃
〃	〃	〃	寒風山	〃	〃	〃	〃
愛媛県宇摩郡関川村	〃	〃	五良津山	クロベ, ツガ, コメツガ, ヒメコマツ	1000—1300	〃	〃
〃 別子山村	〃	〃	別子山	モミ, ツガ	1000—1300	〃	〃
〃	高知営林局 西条営林署	〃	三ツ森山 東光森山	〃	〃	〃	〃
〃	〃	〃	東赤石山	ゴエフマツ, ミヤマ ビヤクシン	〃	〃	〃
〃 富郷村	〃	〃	葛川山	〃	〃	〃	〃
〃 金砂村	〃	〃	佐々連尾山	ブナ	〃	〃	〃
〃 新立村	〃	〃	三足山	〃	〃	〃	〃
香川県香川郡安原上西村	高知営林局 高松営林署	高松	龍王山	スギ, モミ, ツガ, カヤ, アカマツ	800—1000	〃	著者実視
香川県大川郡相生村	〃	〃	清水	スギ, アカマツ	500—600	〃	〃
香川県綾歌郡所村	〃	〃	檜原外一	モミ, アカマツ	〃	〃	〃
徳島県名西郡神領村	民有林	〃	〃	モミ, ツガ, カヤ, アカマツ	800—1000	〃	阿部近一
徳島県美馬郡東祖谷村	高知営林局 徳島営林署	徳島	祖谷山	モミ, ツガ, ブナ	800—1100	〃	宮崎 楠
〃 西祖谷村	民有林	〃	〃	—	—	—	小泉源一
高知県幡豆郡橋上村	高知営林局 宿毛営林署	宿毛	北久山	モミ, ツガ, アカマツ	500—700	〃	高知営林局 植生調査書
〃	〃	〃	中森山外一	〃	400—500	〃	〃
〃	〃	〃	下藤山外三	〃	250—600	〃	〃
〃	〃	〃	惣師山	〃	〃	〃	〃
〃 山奈村	〃	〃	大惣川山	〃	400—600	〃	〃
〃	〃	〃	木屋ヶ谷山	〃	〃	〃	〃
〃 津大村	高知営林局 中村営林署	黒尊	黒尊山	スギ, アカマツ, モミ, ツガ, カシ類	600—800	〃	〃
〃	〃	〃	堂ヶ森山 外一	モミ, ツガ, スギ, カウヤマキ, カシ, カヤ	700—800	〃	〃
〃	〃	〃	大政山	アカマツ, カシ類	300—600	〃	〃
〃	〃	〃	山父山	〃	〃	〃	〃
〃	〃	〃	上足川山	〃	500—900	稍多	〃
〃 大川筋村	〃	〃	勝間山外三	モミ, ツガ, アカマツ	400—600	少	〃
〃	〃	〃	稗持山	〃	300—500	〃	〃
〃	〃	〃	便谷山	〃	〃	〃	〃
〃	〃	〃	方焼山	〃	〃	〃	〃
〃 後川村	〃	中村	掃地山外一	〃	〃	〃	〃
〃 富山村	〃	〃	〃	〃	〃	〃	〃

所 在 地	所 属 局 署 名 又は所属関係	経 営 区 名	林地名又は 所属名称	混 淆 樹 種	海 拔 高 (m.)	出 現 度	採 所
高知県幡多郡富山村	高知営林局 中村営林署	中村	大川奥山	モミ, ツガ, アカマ ツ	300—500	少	高知営林局 植生調査書
〃	〃	〃	不動山	〃	〃	〃	〃
〃 昭和村	高知営林局 川崎営林署	大正	白細井山	モミ, ツガ, アカマ ツ, カシ, シヒ	600—800	〃	〃
〃	〃	〃	番所谷山	カウヤマキ	400—500	〃	〃
〃 大正村	高知営林局 大正営林署	〃	葛籠川山	モミ, ツガ, カウヤ マキ, アカマツ	600—800	〃	〃
〃	〃	〃	芳川山	〃	〃	多	〃
〃	〃	〃	小松尾山	〃	〃	〃	〃
〃	〃	〃	下 道 足川山外二	モミ, ツガ, アカマ ツ	〃	少	〃
〃	〃	〃	坂島山	〃	〃	〃	〃
〃	〃	〃	久良川山	〃	〃	〃	〃
〃	〃	〃	外二 佐川山	〃	〃	〃	〃
〃	高知営林局 窪川営林署	窪川	打合山	モミ, ツガ, アカマ ツ	〃	多	〃
高知県高岡郡松葉川村	〃	〃	松葉川山	スギ, モミ, ツガ, カウヤマキ, カシ類	700—800	〃	〃
〃	〃	〃	森ヶ内山	モミ, ツガ, カシ類	〃	〃	〃
〃	〃	〃	中津川山 外一	〃	〃	〃	〃
〃 窪川町	〃	〃	大元山外六	〃	〃	〃	〃
〃 樺原村	高知営林局 大正営林署	大正	松原山	モミ, ツガ, スギ, カウヤマキ	〃	少	〃
〃	〃	〃	佐川山	モミ, ツガ, アカマ ツ	〃	〃	〃
〃 東津野村	高知営林局 須山営林署	須崎	大古味山	〃	〃	〃	〃
〃	〃	〃	成川山	〃	〃	〃	〃
〃	〃	〃	船戸山	〃	〃	〃	〃
〃	〃	〃	不入山	〃	800—1000	稍多	〃
〃	〃	〃	大菅山	〃	500—700	少	〃
〃	〃	〃	船戸山	モミ, ツガ, カシ, カウヤマキ	800—1000	〃	〃
〃 樺原村	〃	〃	芹川山	モミ, ツガ, アカマ ツ, プナ	600—800	稍多	〃
〃 大野見村	〃	〃	島ノ川山 外一	モミ, ツガ, アカマ ツ, カシ類	500—700	〃	〃
〃	〃	〃	下ル川山	スギ, モミ, ツガ, アカマツ, カシ類	〃	〃	〃
〃	〃	〃	神母野山	モミ, ツガ, アカマ ツ, カシ類	〃	〃	〃
〃	民 有 林	〃	久万萩	カウヤマキ, モミ, ツガ	300—500	〃	〃
〃 上分村	高知営林局 須崎営林署	〃	朴ノ川山	モミ, ツガ, アカマ ツ	500—700	〃	〃
高知県吾川郡富岡村	高知営林局 小川営林署	池川	安居山	カウヤマキ, モミ, ツガ, アカマツ	600—900	〃	〃
〃 池川村	〃	〃	樺 山	モミ, ツガ, アカマ ツ	600—800	〃	〃

所在地	所屬局署名 又は所屬關係	経営 区名	林地名又は 所屬名稱	混 淆 樹 種	海拔高 (m.)	出現度	拠 所
高知県土佐郡本川村	高知営林局 本山営林署	本川	寺川山	カウヤマキ, カヤ, モミ, ツガ, アカマツ	600—1000	少	高知営林局 植生調査書
〃	〃	〃	休場ヶ谷山	〃	〃	〃	〃
〃	〃	〃	手箱山	モミ, ツガ, ウラジ ロモミ, アナ	700—1800	〃	〃
〃	〃	〃	奥南川山	〃	600—1000	〃	〃
〃	〃	〃	上瀬戸山	カウヤマキ, カヤ, モミ, ツガ, アカマツ	〃	〃	〃
〃	〃	〃	竹川山	〃	〃	〃	〃
〃	〃	〃	長沢山	〃	700—1000	〃	〃
〃	〃	〃	葛籠山	〃	700—800	〃	〃
〃	〃	〃	松枝山	〃	〃	〃	〃
〃	〃	〃	脇ノ山	カウヤマキ, モミ, ツガ, カヤ, アカマ ツ	〃	〃	〃
〃	〃	〃	黒滝山	〃	〃	〃	〃
〃	〃	〃	足谷山	〃	〃	〃	〃
〃	〃	〃	葛原山外二	〃	〃	〃	〃
〃 大川村	〃	〃	小麦畝山	モミ, ツガ, アカマ ツ	600—1000	〃	〃
〃	高知営林局 本山営林署	本山	井ノ川山	〃	〃	〃	〃
〃	〃	〃	北ノ川山 外一	〃	〃	〃	〃
〃	〃	〃	上小南川山 外二	〃	〃	〃	〃
〃 地藏寺村	〃	〃	一ノ谷山	〃	〃	〃	〃
〃	〃	〃	堅山外一	〃	600—800	〃	〃
〃	〃	〃	石原山	〃	600—1000	〃	〃
〃	〃	〃	工石山	〃	700—1000	〃	〃
〃 森村	〃	〃	大師谷山	〃	〃	〃	〃
〃 大川村	民 有 林	〃	南野山	スギ, モミ, ツガ, アカマツ	800—1000	〃	〃
高知県長岡郡田井村	高知営林局 本山営林署	〃	中ノ川山	モミ, ツガ, アカマ ツ	600—1000	〃	〃
〃 吉野村	〃	〃	索ノ川山	スギ, モミ, ツガ, カヤ	〃	〃	〃
〃	〃	〃	坂瀬山	〃	〃	多	〃
〃	〃	〃	白髪山	スギ, カヤ, モミ, ツガ, アカマツ	600—1400	〃	〃
〃	〃	〃	工石山	〃	600—1200	〃	〃
〃 本山町	〃	〃	行川山外一	〃	600—1000	〃	〃
〃 大杉村	〃	〃	仁尾内川	〃	〃	〃	〃
〃	〃	〃	工石山	〃	600—1200	〃	〃
〃 東豊永村	〃	〃	青サレ山	モミ, ツガ, アカマ ツ	800—1000	少	〃
〃	〃	〃	袖ノ木山	〃	〃	〃	〃
〃	〃	〃	大王山	〃	〃	〃	〃
高知県香美郡上葦生村	高知営林局 大榎営林署	大榎	笹 山	モミ, ツガ, アナ	700—1000	〃	〃

所在地	所属局署名 又は所属関係	経営 区 名	林地名又は 所属名称	混 淆 樹 種	海拔高 (m.)	出現度	拠 所
高知県香美郡上董生村	高知営林局 大榑営林署	大榑	久保山	モミ, ツガ, ブナ	700—1000	少	高知営林局 植生調査書
〃	〃	〃	楮佐古山	〃	〃	〃	〃
〃	〃	〃	神賀山	〃	〃	〃	〃
〃 在所村	〃	〃	猪野々山	〃	〃	〃	〃
〃	〃	〃	谷相山	〃	〃	〃	〃
〃 横山村	〃	〃	別府山	モミ, ツガ, カウヤ マキ	700—1100	〃	〃
〃	〃	〃	戸志谷山	〃	〃	〃	〃
〃	〃	〃	勘定山	〃	〃	〃	〃
〃	〃	〃	行者山	モミ, ツガ, ブナ	700—1000	〃	〃
〃	〃	〃	杉熊山	〃	800—1200	〃	〃
〃	〃	〃	沖谷山	〃	800—1100	〃	〃
〃	〃	〃	桑ノ川山 外一	〃	〃	〃	〃
〃	〃	〃	峯ノ川山	〃	〃	〃	〃
〃	〃	〃	宇筒舞山	〃	〃	〃	〃
〃	〃	〃	檜谷山	〃	〃	〃	〃
高知県安芸郡東川村	高知営林局 安芸営林署	安芸	久久場山	モミ, ツガ, カウヤ マキ, アカマツ	700—1100	〃	〃
〃	〃	〃	汗谷山	〃	〃	〃	〃
〃	〃	〃	平瀬山	〃	600—1000	〃	〃
〃	〃	〃	茗荷山	〃	〃	〃	〃
〃	〃	〃	杉ノ谷山	〃	〃	〃	〃
〃	〃	〃	宝賀勝山 外三	〃	〃	〃	〃
〃	〃	〃	加勝山	〃	〃	〃	〃
〃	〃	〃	西ノ川山 外一	〃	〃	〃	〃
〃	〃	〃	八杉山	〃	〃	〃	〃
〃	〃	〃	大比賀山	〃	〃	〃	〃
〃 馬路村	高知営林局 馬路営林署	馬路	北安田川山	カウヤマキ, アカマ ツ, モミ, ツガ, ト ガサハラ	700—1100	〃	〃
〃	〃	〃	東川山	〃	〃	〃	〃
〃	〃	〃	宿谷山	〃	〃	〃	〃
〃	〃	〃	南安田川山	モミ, ツガ, カウヤ マキ, アカマツ	〃	〃	〃
〃	〃	〃	小川山	〃	〃	〃	〃
〃	〃	〃	鐘ヶ龍山	〃	〃	〃	〃
〃	高知営林局 魚梁瀬営林署	魚梁瀬	魚梁瀬山	カウヤマキ, スギ, モミ, ツガ, トガサ ハラ, アカマツ	〃	〃	〃
〃 北川村	〃	〃	北久木山	〃	〃	〃	〃
〃	〃	〃	南久木山 外一	〃	〃	〃	〃
〃	〃	〃	北大谷山	〃	700—1000	〃	〃
〃	〃	〃	南大谷山	〃	〃	〃	〃
〃	高知営林局 奈半利営林署	奈半利	中畝山	モミ, ツガ, アカマ ツ	〃	〃	〃

所在地	所属局署名 又は所属関係	経営 区名	林地名又は 所属名称	混 淆 樹 種	海拔高 (m.)	出現度	拠 所
高知県安芸郡北川村	高知営林局 奈半利営林署	奈半利	落合山	モミ, ツガ, アカマ ツ	700—1000	少	高知営林局 植生調査書
〃	〃	〃	谷 山	〃	〃	〃	〃
〃	〃	〃	後口山	〃	700—800	〃	〃
〃	〃	〃	野川山外二	〃	700—1000	〃	〃
〃 奈半利町	〃	〃	須川山	〃	500—700	〃	〃
〃 羽根村	〃	〃	西股山	〃	〃	〃	〃
〃 北川村	高知営林局 野根営林署	野根	竹屋敷山	〃	700—1000	〃	〃
〃	〃	〃	荒僧山	〃	〃	〃	〃
〃	〃	〃	影地山外一	〃	700—800	〃	〃
〃	〃	〃	日ノ地山	〃	〃	〃	〃
〃	〃	〃	春ヶ谷山 外一	〃	〃	〃	〃
〃	〃	〃	菅ノ上	〃	〃	〃	〃
〃	〃	〃	野根山	〃	700—900	〃	〃
〃	〃	〃	蛇谷山	〃	〃	〃	〃
〃 佐喜浜町	〃	〃	千本山	〃	600—700	〃	〃
〃	〃	〃	大道南山	〃	〃	〃	〃

7. 九州地方

所在地	所属局署名 又は所属関係	経営 区名	林地名又は 所属名称	混 淆 樹 種	海拔高 (m.)	出現度	拠 所
福岡県田川郡添田町	熊本営林局 直方営林署	飯塚	英彦山	(天然生) スギ, モ ミ, ツガ, アカマツ, ブナ	700—800	少	著者実視
〃	〃	〃	黒岩山	ツガ	750	〃	中島一男
大分県大野郡小野市村	熊本営林局 延岡営林署	宇目	傾 山	モミ, ツガ, アカマ ツ, カヤ, カシ類	1000—1200	〃	著者実視
大分県玖珠郡八幡村	熊本営林局 森営林署	森	ヲシカ長尾	モミ, ツガ, スギ, アカマツ	400—450	〃	熊本営林局 植生調査書
大分県下毛郡槻本村	熊本営林局 中津営林署	中津	平 鶴	モミ, ツガ	500—700	〃	〃
大分県北海部郡南津留 村	白杵営林署	佐伯	宇藤木畑	モミ	500—600	〃	〃
熊本県飽託郡芳野村	熊本営林局 熊本営林署	金峯山	金峯山	スギ, サハラ, アカ マツ	300—350	〃	〃
熊本県球磨郡上村	民 有 林	〃	〃	モミ, アカマツ, カ シ類	400—500	〃	〃
熊本県上益城郡七滝村	熊本営林局 浜町営林署	内大臣	吉無田	サハラ, スギ, アカ マツ	350—450	〃	池部祐吉
宮崎県西諸県郡小林町	熊本営林局 小林営林署	高原	霧島山(雲 難守等) 夷守岳	モミ, ツガ, アカマ ツ, カシ類	800—1600	〃	著者実視
宮崎県西臼杵郡岩戸村	熊本営林局 延岡営林署	高千穂	水無平	モミ, ツガ, カヤ	1000—1300	〃	熊本営林局 植生調査書
鹿児島県日置郡串木野 町	熊本営林局 川内営林署	川内	冠 岳	アカマツ	450—500	〃	内藤 喬

所在地	所属局署名 又は所属関係	経営 区名	林地名又は 所属名称	混 淆 樹 種	海拔高 (m.)	出現度	拠 所
鹿児島県熊毛郡上屋久村	熊本営林局 上屋久営林署	屋久島北 屋久島南 屋久島東	上屋久外一 宮ノ浦外十 八	モミ, ツガ, スギ, アカマツ, ミヤコダ ラ, ヒメシヤラ, ヤ マグルマ	600—1800	少	熊本営林局 植生調査書
〃 下屋久村	熊本営林局 下屋久営林署	屋久島東 屋久島南	宮ノ浦外 十八	〃	〃	〃	〃

サハラの天然分布概説

サハラ (*Chamaecyparis pisifera* Endlicher) はヒノキ科に属する日本特産の常緑針葉喬木で天然分布の北限は私の知る範囲内では奥羽地方に属する宮城県刈田郡小原村、彌太郎山、北緯大凡 $37^{\circ}55'$ である。それより以南、関東地方、中部地方、近畿地方、中国地方を経て、九州地方に及び、天然分布（厳密な意味に於ける天然林ではない）の南限は長崎県島原半島の島原市、温泉ヶ岳の北緯大凡 $32^{\circ}48'$ である。中部地方の本曾地域に最も多くしばしば純林をなし良材を産し次で飛騨地域に多く、又静岡県千頭、水窪等の奥地、長野県伊那谷の東部南アルプス連峯寄りの奥地等にも時に純林が見られる。四国地方には全くなく、近畿地方、中国地方、九州地方には極く僅に天然林又は天然生林が認められるに過ぎない。（精しくは天然分布図、サハラ参照）本種の垂直的分布の範囲は奥羽地方に於ては大凡 400m. から 1700m. 関東地方に於ては大凡 110m. から 1700 m. 中部地方に於ては大凡 280m. から 2400m. 近畿地方に於ては大凡 800m. から 900m. 中国地方に於ては大凡 800m. から 1000m. 九州地方に於ては大凡 400m. から 500m. の間である。

天然生育地の最低は私の知る範囲内では 栃木県上都賀郡北犬飼村、中原 及び 茨城県西茨城郡穴戸町、友部の海拔大凡 110m. である（但し両者共天然生林である）。天然生育地の最高は私の知る範囲内では 山梨県中巨摩郡芦安村 及び 長野県上伊那郡美和村 の両地積にまたがる 仙丈ヶ岳、海拔 大凡 2400m. である。

全般的に見て奥羽地方に於ては海拔大凡 700m. から 900m. 関東地方に於ては海拔大凡 700m. から 1500m. 天然林の最も多い中部地方に於ては海拔大凡 700m. から 1700m. の間に於て最も繁生を見る。通常ヒノキ、クロベ、アスナロ、ウラジロモミ、コメツガ、アカマツ、タウヒ、ハリモミ、ツガ、ヒメコマツ、シラベ等の針葉樹や、ブナ、イヌブナ、ミズナラ、カヘデ類、シデ類等の広葉樹と混生するが、又純林も見られる。

○ サ ハ ラ 天 然 分 布 一 覧 表

1. 奥 羽 地 方

所 在 地	所 属 局 署 名 又は 所 属 関 係	経 営 区 名	林 地 名 又 は 所 属 名 称	混 淆 樹 種	海 拔 高 (m.)	出 現 度	提 所
宮城県刈田郡小原村	青森営林局 白石営林署	白石	彌太郎山	ブナ, クロモジ, マ ンサク	700	少	青森営林局 植生調査書 (村井三郎)
山形県西置賜郡南原村	"	"	吾妻山彙 塩ノ川	ブナ, ゴエフマツ "	1000—1400 —	" —	栗田 勳 小泉源一
福島県信夫郡土湯村	前橋営林局 福島営林署	信夫	一切経山彙 (幕川林 道等)	"	1100—1300	少	武田久吉 栗田 勳
福島県耶麻郡吾妻村	前橋営林局 猪苗代営林署	猪苗代	吾妻山彙 (大崑川 流域等)	"	1100—1400	"	"
福島県田村郡都路村	前橋営林局 郡山営林署	三春	檜 山	イタヤカヘデ, イヌ ブナ, イヌシデ	900—990	"	元東京営林局 植生調査書
" 山根村	"	"	大滝根山等	クロベ, イタヤカヘ デ	900—1000	"	"
福島県雙葉郡津島村	前橋営林局 浪江営林署	津島	天王山 北 方	シヤクナゲ	700—900	"	"
福島県石城郡川部村	民 有 林		万太郎山 羽 山	ブナ, イタヤカヘデ	"	"	野崎 順
" 川部村	前橋営林局 植田町営林署	鮫川	目 簾	(天然生林), ヒノキ	400	"	著者実視
福島県南会津郡館岩村	前橋営林局 山口営林署	山口	館 岩 川 上流域等	アスナロ, イヌブナ	800—1000	"	福島県庁 調 査 書
" 荒海村	前橋営林局 山口営林署 及民有林	"	荒海川 上流域	"	"	"	"
" 檜枝岐村	"	只見	燧岳周辺	クロベ, アラモリト ドマツ	1500—1700	稀	著者実視
福島県西白河郡西郷村	前橋営林局 白河営林署	白河	甲子山	—	1400—1500	少	星 大吉
福島県白川郡近津村	前橋営林局 棚倉営林署	近津	八溝山	ツ ガ, モ ミ	750—900	"	河田 杰
" 高城村	"	"	"	"	700—900	"	銭場愛雄
" 高野村	"	"	"	"	"	"	"

2. 関 東 地 方

所 在 地	所 属 局 署 名 又は 所 属 関 係	経 営 区 名	林 地 名 又 は 所 属 名 称	混 淆 樹 種	海 拔 高 (m.)	出 現 度	提 所
栃木県塩谷郡箒根村	前橋営林局 矢板営林署	塩原	月山南方	ブナ	700—800	少	元東京営林局 植生調査書
" 三依村	前橋営林局 今市営林署	男鹿川	鹿又岳	アスナロ, コメツ ガ, ブナ, ミズナラ	1000—1200	"	"
"	"	"	山王峠西方	イヌブナ, ミズナラ	400—1200	"	"

所在地	所属局署名 又は所属関係	経営 区名	林地名又は 所属名称	混 淆 樹 種	海拔高 (m.)	出現度	拠 所
栃木県塩谷郡三依村	前橋営林局 今市営林署	男鹿川	白倉山西方	イヌブナ, ミズナラ	400—1200	少	元東京営林局 植生調査書
〃	〃	〃	田代山	〃	〃	〃	〃
〃	〃	〃	尾頭峠西方	アスナロ, イヌブナ, ブナ	〃	〃	〃
〃	〃	〃	芝草山南方	イヌブナ	〃	〃	〃
〃	〃	〃	入山沢西方	イヌブナ, ミズナラ	〃	〃	〃
〃	〃	〃	大塩沢東方	イヌブナ, イタヤカヘデ	1200—1500	〃	〃
〃	〃	〃	高瀬山東方	ブナ, イヌブナ, ミズナラ	〃	〃	〃
〃	〃	〃	荒海山南方	ブナ	〃	〃	〃
〃 藤原町	〃	鬼怒川	釈迦ヶ岳 北方及西方	ウラジロモミ, ブナ, ミズナラ	〃	〃	〃
〃 栗山村	〃	〃	持丸山 西 方	ブナ, イヌブナ, ミズナラ	400—1200	〃	〃
〃	〃	〃	〃	〃	〃	〃	〃
〃	〃	〃	明神岳	〃	1200—1500	〃	著者実視
〃	〃	〃	三河沢 西 方	イヌブナ, ミズナラ	400—1200	〃	〃
栃木県河内郡豊岡村	〃	〃	月山北方	ブナ	1200—1500	〃	〃
栃木県上都賀郡日光町	前橋営林局 宇都宮営林署	〃	奥日光 (湯本等)	クロベ, アスナロ, ウラジロモミ, ブナ	1500—1700	〃	〃
〃	〃	〃	中禪寺湖 周 辺	ウラジロモミ, ブナ, ミズナラ	1000—1500	〃	〃
〃	〃	〃	業師岳	ヒノキ, ツガ	1200—1300	〃	〃
〃 北犬飼村	民 有 林	〃	中 原	ヒノキ, アカマツ	110—120	〃	〃
栃木県河内郡篠井村	前橋営林局 今市営林署	宇都宮	原 付	〃	200—280	〃	〃
茨城県西茨城郡岩間町	東京営林局 笠間営林署	笠間	愛宕山	スギ, モミ, アカマツ, カヤ, カシ, シヒ	300—350	〃	東京営林局 施業基案
〃 笠間町	〃	〃	城 山	ヒノキ, スギ, カヤ, アカマツ	150	〃	著者実視
〃 安戸町	〃	〃	友 部	(天然生), アカマツ	110	〃	〃
千葉県君津郡湊町	民 有 林	〃	鬼泪山 鹿野山	(天然生), モミ, アカマツ	300—350	〃	〃
千葉県夷隅郡老川村	東京営林局 千葉営林署	筒森	大前倉	モミ, ツガ, アカマツ, カヤ, クロマツ	220—250	〃	〃
埼玉県秩父郡大滝村	東京営林局 秩父営林署	秩父	荒川小屋 附 近	ヒノキ, ブナ	1400—1500	〃	〃
〃	〃	〃	柳小屋 附 近	ヒノキ, クロベ, コメツガ	1300—1500	〃	〃
〃	〃	〃	オキヨ平	ハリモミ, コメツガ, ブナ	1300—1600	〃	〃
〃	〃	〃	甲武信岳 下 部	〃	〃	〃	〃
〃	〃	〃	大山下部	〃	〃	〃	〃
〃	〃	〃	三国山	〃	1400—1500	〃	〃
〃	〃	〃	雲取山	コメツガ, ブナ	1600—1700	〃	〃
〃	〃	〃	白岩山	〃	〃	〃	〃
〃	民 有 林	〃	三峯山	ヒノキ, モミ, ツガ	1000—1100	〃	〃

所在地	所属局署名 又は所属関係	経営 区名	林地名又は 所属名称	混 淆 樹 種	海拔高 (m.)	出現度	提 所
埼玉県秩父郡大滝村	東大演習林		秩 父	ヒノキ, クロベ	1250—1300	少	著者実視
群馬県多野郡上野村	前橋営林局 高崎営林署	下仁田	樽峠—三 国山間	コメツガ, クロベ, ゴエフマツ, ハリモ ミ	1000—1600	〃	〃
〃	〃	〃	諏訪山 本 谷	コメツガ, プナ, イ ヌブナ, ホホノキ	1000—1500	〃	〃
〃	〃	〃	二代淵	ヒノキ, クロベ	700—900	〃	〃
群馬県勢多郡富士見村	前橋営林局 前橋営林署		赤城山	ウラジロモミ, ミズ ナラ	1450—1500	〃	〃
群馬県利根郡川田村	前橋営林局 沼田営林署		子持山	ブナ, ミズナラ	700—1000	〃	〃

3. 中 部 地 方

所在地	所属局署名 又は所属関係	経営 区名	林地名又は 所属名称	混 淆 樹 種	海拔高 (m.)	出現度	提 所
新潟県古志郡栖吉村	民 有 林		悠久山後山	アカマツ, ミズナラ	400	少	中村正雄
新潟県北蒲原郡笹岡村	前橋営林局 新発田営林署	新発田	天樹寺山	(天然生), スギ, ハ ンノキ, ホホノキ	〃	〃	著者実視
山梨県西八代郡上九一 色村	民 有 林		青木ヶ原	ヒノキ, ウラジロモ ミ, プナ, コメツガ	1200—1300	〃	〃
山梨県東山梨郡三富村	〃		笛吹川 上流域	ツガ, ウラジロモ ミ, クロベ, ヒノ キ, プナ, ミズナラ	1200—1600	〃	山梨県庁 調 査 書
〃 西保村	〃		奥千丈ヶ 岳一帯	〃	〃	〃	〃
〃 神金村	〃		唐松尾山 鶏冠山等	〃	〃	〃	〃
甲府市	東京営林局 甲府営林署	甲府	相 川	ハリモミ, ヒノキ	500—650	〃	著者実視
山梨県中巨摩郡芦安村	民 有 林		野呂川 上流域 (仙丈ヶ 岳 等)	シラベ, タウヒ, ア ヲモリトドマツ	2200—2400	〃	〃
山梨県北巨摩郡鳳来村	〃		鋸 山 雨乞山	シラベ, ミズナラ, ホソエウリハダ	2000—2200	〃	〃
静岡県駿東郡須山村	東京営林局 沼津営林署	沼津	愛鷹山麓	モミ, プナ	1000—1300	〃	〃
〃 須走村	民 有 林		富士山麓 須 走 口	ウラジロモミ, コメ ツガ	800—1200	〃	〃
静岡県富士郡富士根村	〃		富士山麓 大 宮 口 大宮新道	ヒノキ, アスナロ, モミ	500—800	〃	〃
静岡県田方郡上狩野村	東京営林局 天城営林署	田方	天城山	ヒノキ, モミ, ツガ	500—700	稀	〃
静岡県賀茂郡城東村	東京営林局 河津営林署	賀茂	〃	スギ, モミ	〃	〃	〃
〃 中川村	〃	〃	〃	ヒノキ, モミ	〃	〃	〃
静岡県志太郡東川根村	東京営林局 千頭営林署	千頭	梅 地	ヒノキ, プナ, ハリ モミ, ウラジロモミ	700—1600	少	元帝林施業簿
静岡県榛原郡上川根村	〃	〃	千 頭	ヒノキ, ハリモミ, ウラジロモミ, ツ ガ, プナ	800—1650	部分 的多	著者実視

所 在 地	所 属 局 署 名 又は 所 属 関 係	経 営 区 名	林 地 名 又 は 所 属 名 称	混 淆 樹 種	海 拔 高 (m.)	出 現 度	提 所
静岡県周知郡熊切村	東京営林局 気田営林署	気多	熊 切	ヒノキ, ツガ, ハリ モミ, プナ	600—1500	少	元帝林施業線
〃 気多村	〃	〃	気 多 (龍馬山) 岩岳山	ヒノキ, ウラジロモ ミ, ハリモミ, イラ モミ, モミ, ツガ, プナ	700—1700	〃	著者実視
〃 水窪町	〃	〃	気 多 (山住山) 門桁山	〃	〃	部分 的稍 多	〃
〃	東京営林局 水窪営林署	水窪	地頭方 (戸中山)	ヒノキ, ウラジロモ ミ, プナ, ミズメ	800—1800	〃	〃
〃	〃	〃	白 倉 (白倉山等)	〃	800—1900	部分 的多	〃
〃	民 有 林		飯田線沿線 (白 波)	モミ, ツガ, ヒメコ マツ	600—800	少	〃
静岡県引佐郡三ヶ日町	東京営林局 三ヶ日営林署	浜名	小和田 平 山	ヒノキ, モミ, ツ ガ, カウヤマキ	280—320	〃	〃
静岡県磐田郡佐久間村	民 有 林		飯田線沿線 (山室一中) 部天龍	ヒノキ, モミ, ツ ガ, ヒメコマツ	600—900	〃	〃
〃 浦川町	〃		飯田線沿線 (上市場)	〃	600—800	〃	〃
愛知県北設楽郡上津具 村	名古屋営林局 新城営林署	段戸	檜 原	ヒノキ, モミ, ツガ	900—1100	〃	〃
〃 豊根村	民 有 林		茶白山	ツガ, ハリモミ, プ ナ	800—1200	〃	恒川敏雄 鳥居喜一
〃 段嶺村	名古屋営林局 新城営林署	段戸	段戸山	ヒノキ, モミ, ツ ガ, カウヤマキ	600—1000	〃	著者実視
〃 三輪村	〃	新城	川 合 雄 代	ヒノキ, モミ, ツガ	500—800	〃	〃
〃	民 有 林		奈根小尻 手山等	〃	〃	〃	〃
愛知県南設楽郡長篠村	〃		豊川流域	ヒノキ, モミ, ヒメ コマツ	350—400	〃	〃
愛知県八名郡七郷村	〃		能登瀨等	ヒノキ, モミ	500—600	〃	〃
愛知県北設楽郡富山村	〃		天滝川流域	ヒノキ, モミ, ヒメ コマツ	500—800	〃	〃
〃 園村	〃		〃	〃	〃	〃	〃
長野県北佐久郡軽井沢 町	長野営林局 岩村田営林署	浅間	浅間山	ウラジロモミ	1100—1500	〃	〃
〃 春日村	〃	〃	〃	ゴエフマツ, タウ ヒ, シラベ	〃	〃	〃
〃 小沼村	〃	〃	〃	ウラジロモミ	〃	〃	〃
〃 芦田村	〃	川西	蓼科山麓	コメツガ, シラベ, カラマツ	1200—1700	〃	〃
長野県小県郡和田村	長野営林局 上田営林署	〃	和 田 男女倉 (鷲ヶ峯) (三谷山)	カラマツ, ツガ, コ メツガ, シラベ	1200—1600	〃	〃
〃 大門村	〃	〃	大 門 (車山地方)	〃	〃	〃	〃
〃 青木村	〃	〃	青 木 (子檀嶺岳) 奈良本山	ヒノキ, カラマツ, ツガ	1000—1200	〃	〃
〃 長村	〃	川東		ヒノキ, カラマツ, コメツガ	1100—1200	〃	〃

所在地	所属局署名 又は所属関係	経営 区 名	林地名又は 所属名称	混 淆 樹 種	海拔高 (m.)	出現度	拠 所
長野県小県郡西内村	長野営林局 上田営林署	川西	西 内	コメツガ, ウラジロ モミ	1200—1500	少	著者実視
〃 武石村	〃	〃	横 沢 上本入 (焼山)	コメツガ, タウヒ	1200—1700	稍多	〃
長野県南佐久郡北牧村	長野営林局 白田営林署	白田	八ヶ岳山麓 (稲子湯 附近等)	ウラジロモミ, コメ ツガ, カラマツ, カ ツラ, シラベ, タウ ヒ	1400—1700	少	〃
〃 南牧村	〃	〃	八ヶ岳山麓	〃	1200—1500	〃	〃
〃 栄村	〃	〃	〃	〃	1200—1600	〃	〃
〃 川上村	〃	〃	梓山 (東 毛木場, 大山, 甲 武信ヶ岳 中腹等)	コメツガ, カラマ ツ, ゴエフマツ, カ ヘデ類	1400—1600	〃	〃
〃 北相木村	〃	〃	小 海 (御座山麓)	コメツガ, ウラジロ モミ, ゴエフマツ	1200—1500	〃	〃
〃 南相木村	〃	〃	川 上 (御座山 南 部)	〃	〃	〃	〃
長野県諏訪郡境村	長野営林局 諏訪営林署	八ヶ岳	八ヶ岳山麓	コメツガ, ウラジロ モミ, カラマツ	1200—1600	〃	〃
〃 本郷村	〃	〃	〃	〃	〃	〃	〃
〃 豊平村	〃	〃	〃	〃	〃	〃	〃
〃 北山村	〃	〃	八ヶ岳山麓 蓼科山麓	〃	〃	〃	〃
〃 金沢村	〃	金沢	金 沢	コメツガ, シラベ	1100—1400	〃	〃
〃 湖南村	民 有 林			ツガ, ヒノキ, モミ	1000—1500	〃	長野県総合施 業計画調査書
〃 富士見村	長野営林局 諏訪営林署	金沢	入笠山麓	ツガ, ウラジロモ ミ, カラマツ	1300—1600	〃	著者実視
〃 落合村	民 有 林		釜無山 白岩岳	シラベ, コメツガ, カヘデ類	〃	〃	〃
長野県諏訪市	〃		霧ヶ峯 (車山, 八 島ヶ原)	ヒノキ, ウラジロモ ミ, カラマツ	1400—1600	〃	〃
長野県諏訪郡下諏訪町	長野営林局 諏訪営林署	東俣	東 俣 (霧ヶ峯)	ウラジロモミ, ツ ガ, コメツガ	1100—1400	〃	元帝林施業簿
長野県上伊那郡宮田村	長野営林局 赤穂営林署	宮田	富田 (烏 帽子岳, 黒川山, 駒ヶ岳)	ヒノキ, タウヒ, シ ラベ, コメツガ, ウ ラジロモミ, クロベ	1500—1700	〃	著者実視
〃 赤穂町	〃	〃	赤 穂 (駒ヶ岳 山 麓)	〃	〃	〃	〃
〃 飯島村	民 有 林		南駒ヶ岳 越 百 山	ヒノキ, コメツガ, タウヒ, ウラジロモ ミ	1500—1600	〃	〃
〃 七久保村	〃		烏帽子岳 念丈ヶ岳	〃	〃	〃	〃
〃 伊那町	〃		横 山	カウヤマキ, ツガ, スギ	900	〃	高坂 忍
〃 美和村	長野営林局 伊那営林署	黒河内	美和第一 (釜無山, 白岩岳, 黒川)	ヒノキ, コメツガ, シラベ, アサノハカ ヘデ, ホソエウリハ ダ	1200—1600	〃	著者実視

所在地	所属局署名 又は所属関係	経営 区 名	林地名又は 所属名称	混 淆 樹 種	海拔高 (m.)	出現度	奨 所
長野県上伊那郡美和村	長野営林局 伊那営林署	黒河内	美和第二 (駒ヶ岳) (仙丈ヶ岳)	シラベ, タウヒ, ア ヲモリトドマツ	1300—2400	少	著者実視
伊奈里村	"	浦	伊那里 第一 (丸山, 小瀬戸山 黒河山)	ヒノキ, ウラジロモ ミ, コメツガ, シラ ベ, カヘデ類	1300—1700	"	"
"	"	"	伊那里第 二 (仙丈 ヶ岳—塩 見岳—入 山)	"	"	稍多	"
川島村	長野営林局 諏訪営林署	横川	横川 (經 ヶ岳, 坊 主岳, 大 滝山)	ウラジロモミ, コメ ツガ, ツガ	1200—1600	少	元帝林施業簿
長野県下伊那郡清内路 村	長野営林局 飯田営林署	飯田	会 地 (小黒川)	ヒノキ, コメツガ, ウラジロモミ, タウ ヒ	1100—1700	"	"
飯田市	"	"	兀 岳	ヒノキ, モミ, ツガ	1000—1300	"	"
"	民 有 林	"	南 沢	"	1000	"	"
"	"	"	陣ヶ沢	"	1000—1500	"	"
"	"	"	念丈ヶ岳	ヒノキ, シラベ, タ ウヒ, ウラジロモ ミ, コメツガ	1500—1700	"	"
"	"	"	安平路	"	"	"	"
長野県下伊那郡市田村	"	"	滝ノ入	ヒノキ, シラベ, ウ ラジロモミ, コメツ ガ, タウヒ	"	"	"
大島村	"	"	大島山	"	1100—1700	"	"
泰阜村	"	"	朽 城	ヒノキ, ツガ, ヒメ コマツ	800—1200	"	著者実視
大鹿村	長野営林局 赤穂営林署	大鹿	鹿 塩 (烏帽子岳) (豊 口 山)	ヒノキ, コメツガ: タウヒ, シラベ	1500—1800	"	"
"	"	"	大 河 原 (高山, 奥 茶臼山, 尾高山)	"	"	"	"
上村	長野営林局 飯田営林署	遠山	梨 本 (尾高山) (一兔岳)	ヒノキ, カラマツ, ツガ, コメツガ, タ ウヒ, シラベ, プナ	1400—1800	稍多	"
木沢村	"	"	和田, 梨 本 (聖岳 —茶臼岳 —加加森 山)	ツガ, ヒノキ, コメ ツガ, タウヒ, シラ ベ, カラマツ	"	少	"
和田村	"	"	和 田 (池口岳)	ヒノキ, タウヒ, シ ラベ	1500—1800	"	"
八重河内村	"	"	和 田 (鷲冠山— 白倉山)	"	"	"	"
喬木村	"	飯田	飯 田 (氏乗山等)	ヒノキ, タウヒ, ク ロベ, コメツガ, ウ ラジロモミ	1500—1600	"	"
平岡村	民 有 林	"	満 島	ヒノキ, モミ, アカ マツ, ヒメコマツ, ツガ	600—800	"	"

所在地	所属局署名 又は所属関係	経営 区 名	林地名又は 所属名称	混 淆 樹 種	海拔高 (m.)	出現度	採 所
長野県下伊那郡神原村	民 有 林		坂 部 倉ノ平	ヒノキ, モミ, アカ マツ, ヒメコマツ, ツガ	600—800	少	著者実視
長野県上水内郡戸隠村	長野営林局 長野営林署	戸隠	戸隠山麓	ブナ, ミズナラ	1400—1500	〃	元東京営林局 植生調査書
長野県北安曇郡常盤村	長野営林局 大町営林署	高瀬川	松 川 (乳川)	ヒノキ, ウラジロモ ミ, コメツガ, タウ ヒ, クロベ	1300—1700	〃	著者実視
〃 松川村	〃	〃	松 川 (馬羅尾)	ヒノキ, ウラジロモ ミ, コメツガ, タウ ヒ	1300—1600	〃	〃
〃 平村	〃	〃	大町第一 (五龍岳一 祖父岳)	ヒノキ, クロベ, タ ウヒ, コメツガ, シ ラベ	1400—1700	〃	〃
〃	〃	〃	籠 川 (祖父岳一 北葛岳)	〃	〃	〃	〃
〃	〃	〃	大町第二 (高瀬川 流域一 帯)	ヒノキ, ツガ, コメ ツガ, タウヒ, シラ ベ, ゴエフマツ, カ ヘデ類	900—1700	稍多	〃
長野県南安曇郡有明村	長野営林局 松本営林署	鳥川	有 明 (中房川 流域)	ヒノキ, コメツガ, ウラジロモミ, シラ ベ	1400—1800	〃	〃
〃 西穂高村	〃	〃	有 明 (冷 谷)	ヒノキ, タウヒ, シ ラベ, アカマツ	1200—1800	少	〃
〃 鳥川村	〃	〃	豊 科 (鳥川)	〃	〃	〃	〃
〃 安曇村	〃	安曇	鳥 々 (上高地 一帯, 鳥 々谷)	ウラジロモミ, コメ ツガ, シラベ, タウ ヒ	1400—1800	〃	〃
〃	〃	〃	大野川 (白骨) 湯川	ウラジロモミ, コメ ツガ, タウヒ	〃	〃	〃
〃	〃	〃	稲核 (水 殿川, 梓 川, 大白 川)	〃	〃	〃	〃
〃 小倉村	〃	鳥川	梓 (黒沢山)	ヒノキ, クロベ, コ メツガ, シラベ, タ ウヒ	1400—1700	〃	〃
〃 梓村	〃	〃	梓 (黒沢山) 金松寺山	アカマツ, スギ, モ ミ, ツガ	〃	〃	〃
〃 奈川村	長野営林局 藪原営林署	奈川	黒川 (小 鉢盛山, 野麦峠)	ヒノキ, クロベ, ウ ラジロモミ, ツガ, コメツガ	1500—1800	〃	元帝林施業簿
〃	〃	〃	奈川 (奈 川上流域 鎌ヶ峯)	〃	1100—1600	〃	〃
長野県西筑摩郡木祖村	〃	小木曾	小木曾 (鉢盛山)	ヒノキ, クロベ, タ ウヒ, ウラジロモ ミ, コメツガ, ツガ	1300—1600	〃	〃
〃	〃	〃	藪 原 (烏帽子岳) 高 遠 山	〃	〃	〃	〃
〃	〃	〃	笹 川 (大笹沢山) 奥 峯	〃	〃	〃	〃

所在地	所属局署名 又は所属関係	経営 区 名	林地名又は 所属名称	混 淆 樹 種	海拔高 (m.)	出現度	提 所
長野県西筑摩郡檜川村	長野営林局 奈良井営林署	坊主岳	贄 川	ヒノキ, タウヒ, ウ ラジロモミ, モミ, ツガ, コメツガ	1100—1600	少	著者実視
"	"	"	奈良井 (坊主岳) 経ヶ岳	"	"	"	元帝林施業簿
"	"	檜川	羽 淵 (大榑入山) 茶 白 山	ウラジロモミ, コメ ツガ, タウヒ, シラ ベ	1300—2300	"	著者実視
" 開田村	長野営林局 福島営林署	開田	末 川 (大笹沢山) 鎌ヶ峯	"	"	"	"
"	"	"	西 野 (鎌ヶ峯) 冷川流域	ヒノキ, クロベ, モ ミ, ウラジロモミ, ツガ, コメツガ	1100—1600	"	元帝林施業簿
" 三岳村	"	三岳	三 岳 (御岳山) 黒 沢	ヒノキ, クロベ, カ ウヤマキ, ツガ, コ メツガ, タウヒ	1200—1800	"	著者実視
"	長野営林局 上松営林署	台ヶ峯	台ヶ峯	ヒノキ, クロベ, ア スナロ, カウヤマ キ, モミ, ツガ	900—1400	多	"
" 新開村	長野営林局 福島営林署	福島	福 島 (暗り沢, 岩伏, 道 官)	ヒノキ, アカマツ, ツガ, コメツガ, モ ミ, タウヒ	700—1800	少	元帝林施業簿
"	"	"	福 島 (城山)	ヒノキ, クロベ, カ ウヤマキ, アカマ ツ, モミ, ツガ	700—1100	"	著者実視
" 日義村	"	宮ノ越	宮ノ越 (駒ヶ岳 北部一帯)	ヒノキ, クロベ, モ ミ, ツガ, コメツ ガ, タウヒ	1500—1800	"	"
" 王滝村	長野営林局 王滝営林署	御岳	濁 川 (御岳山) (南部一帯)	ヒノキ, クロベ, カ ウヤマキ, シラベ, タウヒ	1200—1800	多	"
"	"	"	上 島	"	"	"	"
"	"	王滝	瀬戸川	ヒノキ, クロベ, ア スナロ, カウヤマ キ, モミ, ツガ, ア カマツ, コメツガ	1000—1900	"	"
"	"	"	蔵川第一	"	1200—1700	"	"
"	"	"	蔵川第二	"	"	"	"
"	長野営林局 三浦営林署	三浦	北滝越	ヒノキ, クロベ, ア スナロ, カウヤマキ, コメツガ, タウヒ	1300—1700	"	"
"	"	"	南滝越	"	"	"	"
" 上松町	長野営林局 上松営林署	台ヶ峯	台ヶ峯	ヒノキ, クロベ, ア スナロ, カウヤマ キ, モミ, ツガ	900—1400	"	"
"	"	駒ヶ岳	駒ヶ岳 (駒ヶ岳 西部一帯 集山沢)	ヒノキ, ツガ, ウラ ジロモミ, コメツ ガ, タウヒ	1000—1400	少	"
"	"	小川	南小川 (小川入 萩原, 西 山)	ヒノキ, クロベ, ア スナロ, カウヤマ キ, ウラジロモミ, コメツガ	600—1500	多	"
"	"	"	北小川 (小川入)	"	1000—1800	"	"

所在地	所属局署名 又は所属関係	経営 区 名	林地名又は 所属名称	混 淆 樹 種	海拔高 (m.)	出現度	拠 所
長野県西筑摩郡大桑村	長野営林局 野尻営林署	伊奈川	須原 (駒ヶ岳 南部一越 白山)	ヒノキ, クロベ, ア スナロ, カウヤマ キ, ウラジロモミ, コメツガ	1000—1800	少	元帝林施業簿
"	"	"	浦川 (念丈ヶ 岳, 安平 路山, 摺 古木山)	"	"	"	"
"	"	阿寺	北河寺	ヒノキ, クロベ, ア スナロ, カウヤマ キ, アカマツ, モ ミ, ツガ, コメツガ	800—1400	稍多	著者実視
"	"	"	南阿寺	"	"	"	"
"	"	"	奥阿寺	"	1400—1700	"	"
" 読書村	"	柿其	柿 其	ヒノキ, クロベ, ア スナロ, カウヤマ キ, モミ, ツガ	800—1300	"	"
"	"	"	岩 倉	"	"	"	"
"	長野営林局 三殿営林署	与川	与 川	ヒノキ, アスナロ, カウヤマキ, モミ, ツガ, コメツガ	700—1600	"	"
"	"	"	三 殿 (南木曾 岳等)	ヒノキ, アスナロ, カウヤマキ, モミ, ツガ, コメツガ	600—1400	"	"
" 吾妻村	長野営林局 妻籠営林署	蘭	広 瀬	ヒノキ, アスナロ, ツガ, カウヤマキ, クロベ, コメツガ	900—1400	多	元帝林施業簿
"	"	"	蘭	"	900—1300	"	著者実視
"	"	"	妻 籠	ヒノキ, アスナロ, カウヤマキ, クロベ	600—1000	"	"
"	"	"	妻 籠 (賤母山)	ヒノキ, カウヤマ キ, クロベ, モミ, ツガ, アスナロ	500—700	少	"
" 山口村	"	"	"	"	"	"	"
" 田立村	長野営林局 坂下営林署	田立	田 立	ヒノキ, アスナロ, カウヤマキ, モミ, ツガ	800—1300	"	元帝林施業簿
" 神坂村	"	湯舟沢	神 坂 (南沢山 恵那山)	ヒノキ, アスナロ, カウヤマキ, モミ, ツガ, コメツガ	900—1400	"	"
岐阜県恵那郡川上村	"	川上	川 上 (三界山)	ヒノキ, アスナロ, カウヤマキ, モミ, ツガ, コメツガ	700—1400	"	"
" 上村	名古屋営林局 中津営林署	恵那	上村恵那 (恵那山麓)	ヒノキ, モミ, コメ ツガ, タウヒ	800—1700	"	"
" 阿木村	"	"	阿木恵那 (恵那山麓)	"	"	"	"
" 中津町	"	"	中津恵那 (恵那山麓)	"	"	"	著者実視
" 落合村	"	"	"	"	"	"	"
" 付知町	名古屋営林局 付知営林署	裏木曾	付 知 裏木曾 (井出ノ 小路山)	ヒノキ, アスナロ, カウヤマキ, クロ ベ, ツガ, ウラジロ モミ, コメツガ	600—1700	稍多	元帝林施業簿
" 加子母村	"	"	加子母 裏木曾	"	"	"	著者実視

所在地	所属局署名 又は所属関係	経営 区名	林地名又は 所属名称	混 淆 樹 種	海拔高 (m.)	出現度	拠 所
岐阜県益田郡竹原村	名古屋営林局 下呂営林署	下呂	御厩野	ヒノキ, モミ, ツ ガ, コメツガ	700—1400	稍多	元帝林施業簿
〃	〃	〃	乗 政	〃	〃	〃	〃
〃 中原村	〃	〃	大 棚 和佐高 一天良 恋 山	ヒノキ, カウヤマ キ, モミ, ツガ	500—600	少	著者実視
〃 下原村	〃	〃	福 来 高 天良外一	ヒノキ, モミ, ツガ	500	〃	〃
〃 下呂町	〃	〃	小川長洞	ヒノキ, カウヤマ キ, モミ	400—800	〃	〃
〃 上原村	〃	〃	丸ノ山 水 沢 喜十郎	ヒノキ, モミ, ツガ	〃	〃	元帝林施業簿
〃 馬瀬村	〃	〃	川 上	ヒノキ, アスナロ, モミ, ツガ, コメツ ガ	800—1500	〃	〃
〃	〃	〃	倉ノ平 栃 洞 長 洞	〃	900—1500	〃	〃
〃 小坂町	名古屋営林局 小坂営林署	小坂	大 洞	ヒノキ, アスナロ, カウヤマキ, モミ, ツガ, コメツガ	900—1500	稍多	〃
〃	〃	〃	落 合 (御岳山) 西 部	ヒノキ, アスナロ, タウヒ, シラベ, コ メツガ, モミ, ツガ	900—1600	〃	著者実視
〃	〃	〃	門 坂 (小黑川)	ヒノキ, アスナロ, モミ, ツガ	900—1500	〃	元帝林施業簿
〃	〃	〃	赤沼田	〃	700—1200	〃	〃
〃	〃	〃	方 願	〃	700—900	〃	〃
〃	〃	〃	滝 上	〃	700—1200	〃	〃
〃 朝日村	名古屋営林局 久野営林署	朝日	胡桃島 外 二 (御岳山) (北西部)	ヒノキ, アスナロ, クロベ, コメツガ, ウラジロモミ, タウ ヒ, シラベ	1200—1700	〃	著者実視
〃	〃	〃	鈍引沢 外 三	ヒノキ, ウラジロモ ミ, アカマツ	1100—1400	少	元帝林施業簿
〃	〃	〃	中洞乗鞍 (丸黒山等)	ヒノキ, クロベ, ウ ラジロモミ, コメツ ガ, タウヒ, アカマ ツ	1000—1500	稍多	〃
〃	〃	〃	青 屋 (日影平山) (牛首山)	〃	〃	〃	〃
〃	〃	〃	畑城谷	ヒノキ, クロベ, モ ミ, ツガ, コメツガ	900—1300	〃	〃
〃 高根村	〃	高根	千間櫓	ヒノキ, アスナロ, クロベ, タウヒ, モ ミ, ツガ, コメツガ	1000—1600	〃	著者実視
〃	〃	〃	鎌ヶ峯 外 三	ヒノキ, クロベ, タ ウヒ, コメツガ, タウヒ	1300—1600	〃	元帝林施業簿
〃	〃	〃	野 麦 乗 鞍	ヒノキ, クロベ, タ ウヒ, シラベ, アカ マツ	〃	〃	〃
〃	民 有 林	〃	野麦峠	ヒノキ, ウラジロモ ミ, コメツガ, クロ ベ	1400—1600	〃	著者実視

所在地	所属局署名 又は所属関係	経営 区名	林地名又は 所属名称	混 淆 樹 種	海拔高 (m.)	出現度	拠 所
岐阜県益田郡高根村	名古屋営林局 久久野営林署	高根	阿多野郷 乗鞍外一	ヒノキ, ウラジロモ ミ, コメツガ, タウ ヒ, シラベ	1200—1800	少	著者実視
〃	〃	〃	池ヶ洞 乗鞍	ヒノキ, クロベ, ウ ラジロモミ, コメツ ガ, タウヒ	1200—1600	〃	元帝林施業簿
岐阜県大野郡久久野村	〃	朝日	阿多柏 外一	ヒノキ, プナ, ヒメ コマツ	1000—1300	〃	著者実視
〃	〃	〃	牛牧谷	ヒノキ, モミ, ヒメ コマツ, プナ	〃	〃	〃
〃	〃	〃	無数河	〃	〃	〃	〃
〃 山ノ口村	名古屋営林局 下呂営林署	下呂	本 谷	ヒノキ, クロベ	900—1200	稍多	〃
〃	〃	〃	位 山	ヒノキ, アスナロ, クロベ, イチキ, プ ナ	900—1100	〃	〃
〃 宮村	名古屋営林局 高山営林署	高山	宮外三	ヒノキ, クロベ	900—1200	〃	〃
〃	〃	〃	今 谷	ヒノキ, アスナロ	〃	少	〃
〃	〃	〃	サカサマ谷	〃	〃	〃	〃
岐阜県大野郡清見村	〃	〃	龍ヶ峯	ヒノキ, クロベ, プ ナ	900—1000	稍多	〃
〃	〃	〃	中シマサ	〃	900—1200	〃	〃
〃	〃	〃	宮 谷	〃	〃	〃	〃
〃	〃	〃	ウレ谷	〃	〃	〃	〃
〃	〃	〃	龍ヶ平	〃	〃	〃	〃
〃	〃	〃	赤谷山 川上岳	〃	〃	〃	〃
〃	〃	〃	小井戸	ヒノキ, アスナロ, クロベ	〃	〃	〃
〃 丹生川村	〃	〃	岩井谷外二 (乗鞍岳 北西部)	ヒノキ, クロベ, コ メツガ, タウヒ	900—1700	少	〃
〃 清見村	名古屋営林局 古川営林署	古川	上小島山	アカマツ, プナ	1000—1200	〃	〃
〃	〃	〃	大谷山外三	〃	〃	〃	〃
〃 荘川村	名古屋営林局 荘川営林署	荘川	六廐川流域	ヒメコマツ, ヒノ キ, プナ, ミズナラ	1000—1300	〃	〃
〃	〃	〃	尾上郷 川流域	ヒノキ, プナ, ミズ ナラ	1000—1400	〃	〃
〃 白川村	〃	〃	大白川流域	〃	〃	〃	〃
〃	〃	〃	枋沼屋通 外 八	ヒノキ, クロベ, プ ナ, ミズナラ	〃	〃	〃
〃	〃	〃	横谷山外四	〃	1000—1600	〃	〃
岐阜県加茂郡東白川村	名古屋営林局 付知営林署	裏木曾	越 原	ヒノキ, アスナロ, カウヤマキ, モミ, ツガ	800—1000	〃	元帝林施業簿
岐阜県吉城郡上宝村	名古屋営林局 船津営林署	船津	ワサビ谷 外 九 (十石山 四ツ岳)	ヒノキ, コメツガ, クロベ, ウラジロモ ミ, タウヒ, シラ ベ, プナ	1000—1700	〃	著者実視
〃	〃	〃	外ノ谷外八	〃	〃	〃	〃
〃	〃	〃	穂高岳外五	〃	〃	稍多	〃
〃	〃	〃	大走外六	〃	〃	〃	〃

所在地	所属局署名 又は所属関係	経営 区名	林地名又は 所属名称	混淆樹種	海拔高 (m.)	出現度	拠所
岐阜県吉城郡上宝村	名古屋営林局 船津営林署	船津	大イラ 外四十二	ヒノキ, コメツガ, クロベ, ウラジロモ ミ, タウヒ, シラ ベ, ブナ	1000—1700	稍多	著者実視
〃	〃	〃	イラ谷 外十七	ヒノキ, ヒメコマ ツ, クロベ, ブナ, ミズナラ	1000—1400	〃	〃
〃 阿曾布村	〃	〃	大イラ 外四十二	ヒノキ, コメツガ, クロベ	1000—1700	〃	〃
〃 船津町	民有林	〃	大多和峠等	ツガ, コメツガ, ウ ラジロモミ	1000—1300	少	〃
〃 小鷹利村	名古屋営林局 古川営林署	古川	石仏 水林	ブナ, ミズナラ	900—1300	〃	〃
富山県上新川郡大山村	名古屋営林局 富山営林署	立山	黒部谷割 (薬師岳 雲ノ平)	コメツガ, クロベ, シラベ, アヲモリト ドマツ, ブナ	1000—1800	〃	〃
〃	〃	〃	真川谷割 (和田川 流域, 有 峯)	コメツガ, ウラジロ モミ, シラベ, クロ ベ, ブナ	900—1700	〃	〃
石川県石川郡白峯村	大阪営林局 金沢営林署	白山	白山山麓	ウラジロモミ, クロ ベ, コメツガ	1000—1700	〃	〃
福井県今立郡上池田村	民有林	〃	部子山	スギ, ブナ	1200—1400	稀	〃

4. 近畿地方

所在地	所属局署名 又は所属関係	経営 区名	林地名又は 所属名称	混淆樹種	海拔高 (m.)	出現度	拠所
和歌山県伊都郡高野町	大阪営林局 高野営林署	高野	高野山	モミ, ツガ, ヒノキ	800—900	少	著者実視
和歌山県日高郡龍神村	民有林	〃	龍神 山地	モミ, ツガ	900	〃	〃

5. 中国地方

所在地	所属局署名 又は所属関係	経営 区名	林地名又は 所属名称	混淆樹種	海拔高 (m.)	出現度	拠所
広島県佐伯郡水内村	大阪営林局 広島営林署	水内	恵下谷山	モミ, ツガ, スギ, カウヤマキ, アカマ ツ	800—1000	少	著者実視

6. 九州地方

所在地	所属局署名 又は所属関係	経営 区名	林地名又は 所属名称	混淆樹種	海拔高 (m.)	出現度	拠所
熊本県飽託郡芳野村	熊本営林局 熊本営林署	金峯山	金峯山	(天然生), ヒノキ, スギ, アカマツ	500	少	河田 杰
熊本県上益城郡七滝村	〃	大津	吉無田	〃	400	〃	池部祐吉
長崎県島原市	熊本営林局 長崎営林署	島原	杉谷 温泉岳	(天然生), クロマ ツ, アカマツ, クス ノギ, スギ	400	〃	熊本営林局 植生調査書

引用並参考文献

I. 一般

- 青森営林局；青森営林局管内国有林，植生調査説明書 昭和3年—昭和14年 (1928—1939)
 “ “ 生態概況調査簿 “
 “ “ 林況調査簿 “
 “ “ 植生分布図 “
 “ “ 森林調査簿（施業基案） —
 “ 青森林友 全号
 秋田営林局；秋田営林局管内国有林，植生調査書 昭和3年—昭和15年 (1928—1940)
 “ “ 森林調査簿（施業基案） —
 “ 秋田林曹及秋田蒼林 全号
 地理調査所；全国，五万分一地形図 昭和22年 (1947)
 “ 全国，二十万分一地形図 “
 大日本山林会；山林 昭和4年—昭和26年 (1929—1951)
 風景協会；風景 昭和10年—昭和26年 (1935—1951)
 早田文蔵；植物分類学（裸子植物編） 昭和8年 (1933)
 本多静六；日本森林植物帯論 明治45年 (1912)
 本田正次；日本植物名彙； 昭和14年 (1939)
 岩崎直人；秋田杉林の成立並に更新に関する研究 昭和14年 (1939)
 今西錦司；常緑闊葉樹林 昭和24年 (1949)
 “ 垂直分布の分ち方について（山岳 31, 2） 昭和12年 (1937)
 石井勇義；園芸大辞典（1—2） 昭和25年 (1950)
 高知営林局；高知営林局管内国有林，植生調査説明書 昭和3年—昭和15年 (1928—1940)
 “ “ 森林概況調査簿 “
 “ “ 森林調査簿（施業基案） —
 “ 高知林友 全号
 熊本営林局；熊本営林局管内国有林，植生調査書 昭和4年—昭和15年 (1929—1940)
 “ “ 森林調査簿（施業基案） —
 “ 熊本研修 全号
 建設省地理調査所；地理調査所の地図帖（日本） 昭和23年 (1948)
 帝室林野局本曾支局；帝室林野局本曾支局施業簿 —
 国立公園協会；国立公園 昭和9年—昭和26年 (1934—1951)
 興林会；こだま及び林業技術 昭和14年—昭和26年 (1939—1951)
 京都大学農学部附属演習林；京大演習林報告 全号
 九州大学農学部附属演習林；九大演習林報告 全号
 工藤祐舜，正宗敬敬；日本有用樹木分類学 昭和16年 (1941)
 河田 杰；四季を通ずる降水量の配布状態がスギ，ヒノキの分布に及ぼす影響 昭和15年 (1940)
 河田 杰；森林生態学講義 昭和8年 (1933)
 河野盛蔵；高山植物の研究 大正6年 (1917)
 科学画報叢書；植物の驚異 昭和5年 (1930)
 加藤退介；カウヤマキの天然生林分布と其の二三の気候的環境因子に就て（九大演習林報告） 昭和23年 (1948)
 国立科学博物館；自然科学と博物館 昭和5年—昭和26年 (1930—1951)
 吉良龍夫；日本の森林帯 昭和24年 (1949)
 国立科学博物館所蔵植物標本 —
 金平亮三；増補改版台湾樹木誌 昭和11年 (1936)

- 前橋営林局；前橋営林局管内国有林，森林調査簿（施業基案）——
 “ 前橋営林局報 全号
 牧野富太郎，清水藤太郎；植物学名辞典 昭和10年（1935）
 牧野富太郎；牧野植物学全集（六卷） 昭和9年—昭和11年（1934—1936）
 牧野富太郎，根本莞爾；日本植物総覧 昭和6年（1931）
 牧野富太郎；日本植物図鑑 昭和15年（1940）
 正宗巖敬；植物地理学 昭和11年（1936）
 宮部金吾，工藤祐舜；北海道主要樹木図譜（第一卷，二卷，三卷）
 大正9年—昭和6年（1920—1931）
- 長野営林局；長野営林局管内国有林，森林調査簿（施業基案）——
 “ 長野営林局報 全号
 名古屋営林局；名古屋営林局管内国有林，森林調査簿（施業基案）——
 “ みどり（名古屋営林局報） 全号
 帝室林野局名古屋支局；帝室林野局名古屋支局管内施業簿 ——
 内務省，文部省；天然紀念物調査報告（植物の部） 全号
 日本生物地理学会；日本生物地理学会報及記事 全号
 中井猛之進；満鮮に自生する松柏類の種類並に其の分布状態（朝鮮山林会報） 昭和13年（1938）
 中井猛之進；東亞植物 昭和11年（1936）
 根本莞爾；日本植物総覧補遺 昭和11年（1936）
 日本林学会；赤松林施業法研究論文集 昭和17年（1942）
 “ 林学会雑誌 昭和3年—昭和26年（1928—1951）
 日本地理株式会社；最新日本分県地図 昭和24年（1949）
 農林省山林局；国有林（上，下） 昭和11年（1936）
 大阪営林局；大阪営林局管内国有林，植生調査書 昭和4年—昭和15年（1929—1940）
 “ “ 主要樹種分布図 “
 “ “ 森林調査簿（施業基案） ——
 “ みやま（大阪営林局報） 全号
 “ 高山と高山植物 昭和12年（1937）
 林野会；御料林大観 昭和9年（1934）
 林業試験場；林業試験場報告及彙報 明治37年—昭和26年（1904—1951）
 帝室林野局静岡支局；帝室林野局静岡支局管内施業簿 ——
 植物学会；植物学雑誌 明治20年—昭和25年（1887—1950）
 植物分類地理学会；植物分類地理雑誌 昭和7年—昭和25年（1932—1950）
 白沢保美；日本森林樹木図譜（上，下） 明治44年—明治45年（1911—1912）
 杉本順一；日本樹木総検索表 昭和11年（1936）
 白井光太郎；樹木和名考 昭和8年（1933）
 趣味の植物学会；植物趣味 昭和8年—昭和26年（1933—1951）
 東京営林局；東京営林局管内国有林，森林植生調査書 昭和3年—昭和15年（1928—1940）
 “ “ 生態概況調査簿 “
 “ “ 林況調査簿 “
 “ “ 植生分布図 “
 “ “ 樹種分布図 “
 “ “ 森林調査簿（施業基案） ——
 東京営林局；東京林友 全号
 帝室林野局東京支局；帝室林野局東京支局管内，施業簿 ——
 帝室林野局；帝室林野局各支局管内経営区別，天然樹種針葉別蓄積表（未発表） 昭和21年（1946）
 津村研究所；植物研究学雑誌 大正5年—昭和26年（1916—1951）
 東北大学八甲田山植物実験所；生態学研究 昭和10年—昭和25年（1935—1950）

- 帝室林野局；御 料 林 昭和3年—昭和19年 (1928—1944)
 東京大学農学部附属演習林；東大演習林報告 全号
 武田久吉；日本の自然美 昭和24年 (1949)
 武田久吉，田辺和雄；高山植物写真図聚 全冊
 帝室林野局；ひのき分布考 昭和12年 (1937)
 竹中 要；日本高山植物概論 昭和9年 (1934)
 徳田御稔；日本生物地理 昭和16年 (1941)
 寺崎留吉；日本植物図譜 昭和8年 (1933)
 " 続日本植物図譜 昭和13年 (1938)
 竹内拓四郎；カウヤマキの天然分布に就て (林学会春季大会講演集) 昭和14年 (1939)
 高橋松尾；カラマツ林業綜説 昭和18年 (1943)
 館脇 操；植物の分布 昭和23年 (1948)
 田代善太郎；日本本土に於ける暖地性植物の分布考察 (植物分類地理，小泉博士還暦記念号) 昭和19年 (1944)
 東京大学理学部所蔵植物標本 —
 上原徹二；造園植物大図説 (針葉樹篇 1) 昭和10年 (1935)
 " " (" 2) 昭和11年 (1936)
 " " (" 3) 昭和12年 (1937)
 養 賢 堂；動物及植物 昭和7年—昭和18年 (1932—1943)
 矢沢米三郎；日本アルプスの研究 昭和10年 (1935)
 山川 黙；原色高山植物 昭和3年 (1928)
 全国各県庁；全国各県総合施策計画調査書 昭和22年—昭和25年 (1947—1950)

Ⅱ. 地 方

(1) 奥羽 (東北) 地方

- 青森林友会；十和田，八甲田 昭和12年 (1937)
 秋田営林局；秋田営林局管内国有林植物目録 昭和9年 (1934)
 古家儀八郎；最近見出されたる北秋田地方植物補遺 昭和13年 (1938)
 福島県庁；奥会津の森林概況 昭和23年 (1948)
 本田正次，竹中要；岩手県高山植物帯 昭和5年 (1930)
 林 彌榮；島海，藏王両火山の植生 昭和17年 (1942)
 猪熊泰三；男鹿半島の森林植物 昭和9年 (1934)
 " 牡鹿半島及其の附近の森林植物 昭和9年 (1934)
 猪熊泰三，富田寿文，前島清実；富岡営林署管内産，木本植物目録 昭和8年 (1933)
 岩淵初郎；陸中焼石岳植物目録 昭和18年 (1943)
 飯柴永吉；東北地方植物目録 (福島県の部) 明治40年 (1907)
 " 飯豊山の植物目録 明治40年 (1907)
 木村武松；青森営林局管内に於ける針葉樹の天然分布について (青森林友) 昭和10年 (1935)
 小林 新；秋田県駒ヶ岳植物目録 昭和12年 (1937)
 村井三郎；文献による青森県植物資料 昭和11年 (1936)
 " 青森県博物誌目録 昭和14年 (1939)，昭和16年 (1941)
 " 十和田，八甲田の植物 昭和10年 (1935)
 " 岩手県植物誌 昭和5年 (1930)
 " 岩手県基準帯植物目録 昭和10年 (1935)
 " 宮城県植物目録 昭和10年 (1935)
 " 陸前船形山に於ける高山植物及目録 昭和8年 (1933)
 村松七郎；秋田県植物誌及補遺 昭和7年 (1932)，昭和10年 (1935)
 " 太平山植物目録，男鹿半島植物目録 昭和7年 (1932)
 松田孫治；八幡平，焼山植物 昭和11年 (1936)

"	森吉山採集植物目録	昭和15年(1940)
野崎 順;	石城郡植物目録	昭和12年(1937)
佐伯直臣;	東北の植生	昭和25年(1950)
佐藤敏見;	分布上注目すべき管内植物	昭和9年(1934)
笹村祥二;	岩手県沿岸帯植物誌	昭和25年(1950)
高橋松尾;	中部日本の樹木地理学的研究	昭和14年(1939)
"	阿武隈高原方面重要樹種の分布調査	昭和7年(1932)
武田久吉;	吾妻火山群の植物景観	昭和13年(1938)
結城嘉美;	山形県植物誌及補遺	昭和9年(1934) 及 昭和11年(1936)
山形県北村山郡郷土研究会;	山形県北村山郡郷土植物誌	昭和15年(1940)

(2) 關 東 地 方

有村常喜;	ヒバの分布(東京林友)	昭和8年(1933)
伊達健夫;	尾瀬植物目録	昭和16年(1941)
福山惟吉;	房州鋸山及金谷附近採集植物目録	明治45年(1912)
本田正次;	新島と式根島を見る	昭和16年(1941)
久内清孝;	相模国蛭ヶ岳附近の植物	昭和3年(1928)
猪熊泰三;	秩父演習林及其の附近の木本植物	昭和6年(1931)
石綿秀夫;	丹沢山地植物表	昭和13年(1938)
常谷幸雄;	伊豆大島植物目録	昭和6年—昭和7年(1931—1932)
"	神津島の植物	昭和8年(1933)
"	式根島の植物に就て	昭和11年(1936)
常谷幸雄;	新島の植物に就て	昭和10年(1935)
"	地内島の植物に就て	昭和8年(1933)
"	利島の植物に就て	昭和8年(1933)
"	祇苗島の植物に就て	昭和12年(1937)
"	八丈島産の植物に就て及補遺	昭和7年(1932), 昭和9年(1934)
"	御蔵島の植物に就て	昭和10年(1935)
"	三宅島植物知見	昭和8年(1933)* 昭和10年(1935)
小暮 保;	宝川笠ヶ岳に登る(前橋営林局報)	昭和23年(1948)
河田杰, 林彌榮;	小根山林業試験地及其の附近植物調査(林試集報)	昭和23年(1948)
與世里盛春;	千葉県植物	昭和7年(1932)
科学博物館植物部;	高水三山採集植物目録	昭和9年(1934)
水戸博物学会;	鹿島神宮神域の植物目録	昭和13年(1938)
松村任三;	清澄山の樹木	明治33年(1900)
松野重太郎;	神奈川県植物目録	昭和8年(1933)
松村義敏;	鷹取山及其の附近の植物	昭和14年(1939)
中井猛之進, 伊藤洋;	日光の高等植物	昭和11年(1936)
中野治房;	尾瀬沼及附近の植物生態学的調査	昭和8年(1933)
野口六也, 奥山春季;	谷川岳採集植物目録	昭和6年(1934)
奥山春季;	尾瀬三仏山採集植物目録	昭和10年(1935)
"	伊豆ヶ岳植物目録	昭和11年(1936)
関本平八;	栃木県植物総覧	昭和16年(1941)
坂口勝美;	カスリン颱風の研究(赤塚山の崩壊と森林の取扱)	昭和25年(1950)
沢田武太郎;	箱根植物雑誌	昭和9年—昭和11年(1934—1936)
武田久吉;	尾瀬と鬼怒沼	昭和5年(1930)
東京営林局;	那須, 塩原方面の植物区系(未刊)	昭和7年(1932)
館脇 操;	尾瀬地方の植物	昭和16年(1941)
東京営林局;	關東西部地方植物目録	昭和9年(1934)

御前山国有林資料	昭和13年 (1938)
鶴町 猷; 筑波山の樹木	昭和9年 (1934)
帝国女子薬専; 東京西南部植物目録	昭和6年 (1931)
高橋松尾; 御蔵島植物目録	昭和8年 (1933)
帝国女子薬専; 武蔵登戸附近植物目録	昭和7年 (1932)
寺崎 渡; 高山地帯の森林施業概説	昭和12年 (1937)
東京営林局; 関東西部地方植生調査概報	昭和14年 (1939)
渡辺千代丸; 草津町の植物と景觀	昭和9年 (1934)

(3) 中部地方

中条正勝; 浅間山の植物と其の目録	昭和5年 (1930)
福井 県; 福井県植物目録	昭和8年 (1933)
平井信二; 能登の木本植物 (摘要)	昭和12年 (1937)
広比 峻; 越前敦賀郡植物誌	昭和10年 (1935)
本田正次; 浅間山と碓氷峠の植物	昭和16年 (1941)
本田正次; 信州大河原峠の植物	昭和16年 (1941)
原 寛; 軽井沢のフローラ	昭和8年—昭和9年 (1932—1934)
本田正次, 飛田広; 霧ヶ峯の植物	昭和16年 (1941)
本田正次; 白馬連山高山植物帯植物調査報告 (天, 紀)	昭和5年 (1930)
〃 白馬岳連峯天然記念物指定地域内所産植物目録 (天, 紀)	昭和5年 (1930)
檜山庫三; 甲斐三ツ峠フローラ資料	昭和11年—昭和13年 (1936—1938)
本田正次; 岐阜県位山イチキ原始林調査報告 (天, 紀)	昭和2年 (1927)
橋本梧郎; 静岡県小笠郡植物誌	昭和6年 (1931)
林 彌栄; 東三河の植物 (植物趣味)	昭和18年 (1943)
猪熊泰三; 甲州身延山及七面山の樹木目録	昭和9年 (1934)
猪熊泰三, 倉田悟; 東京大学樹芸研究所用地及其附近の木本植物	昭和24年 (1949)
〃 三ヶ日国有林の森林植物 (東京林友)	昭和25年 (1950)
井波一雄; 郷土植物案内, 東海地方の植物のてびき	昭和23年 (1948)
猪熊泰三, 倉田悟; 東三河新城営林署管内の森林植物 (みどり)	昭和25年 (1950)
常谷幸雄, 西村信; 三峠山植物目録	昭和9年 (1934)
加藤彌栄; 敦賀市背山天筒山植物誌 (未刊)	昭和12年 (1927)
小泉秀雄; 上伊那郡植物誌	昭和5年 (1930)
上伊那郡教育会; 上伊那郡植物総目録	昭和6年 (1931)
久米道民; 西駒ヶ岳植物概要	昭和14年 (1939)
久保田秀夫; 南アルプス豊口山北面石灰岩地帯岩壁植物	昭和12年 (1937)
倉田 悟; 天城国有林に草木を探る (東京林友)	昭和24年 (1949)
木村陽二郎; 樹芸研究所用地産野生植物目録	昭和24年 (1949)
加藤彌栄; 石巻山植物誌	昭和9年 (1934)
小泉源一; 三河開折高台植物区系 (植物分類地理)	昭和9年 (1934)
眞保一輔; 佐渡植物目録	昭和7年—昭和10年 (1932—1935)
中村正雄; 新潟県天産誌 植物の部	大正14年 (1925)
〃 新潟県天産誌 植物の部 補遺	昭和16年 (1941)
中井猛之進; 上高地植物調査報告	昭和3年 (1928)
奥山春季; 越後三山採集植物目録	昭和17年 (1942)
〃 越後苗場山採集植物目録	昭和12年 (1937)
大田 弘; 越中, 越後国境方面の植物目録	昭和23年 (1948)
大阪営林局; ハヶ岳主要高山植物 (高山と高山植物)	昭和12年 (1937)
〃 南アルプス主要高山植物 (高山と高山植物)	昭和13年 (1937)
大村敏郎; 龍爪山の植物	昭和15年 (1940)
信濃教育会北佐久部会; 長野県北佐久郡植物目録	昭和8年 (1933)

坂口勝美；木曾御料林及其附近の木本植物	昭和16年(1941)
信濃博物学会員；ハケ岳主要植物目録	明治40年(1907)
杉本順一；東海のフロラ	昭和10年(1935)
新城出張所；帝室林野局新城出張所内植物一覧表	昭和8年(1933)
東京営林局；越後村上地方植物目録(未刊)	昭和13年(1938)
竹中 要；黒部峡谷の植物	昭和5年(1930)
“ 黒部立山地方の植生，黒部立山地方植物目録	昭和9年(1934)
鳥居喜一；東三河産植物目録 第一報	昭和11年(1934)
梅村甚太郎；富士山植物誌	昭和12年(1923)
吉沢庄作；立山連峯植物調査報告	昭和7年(1932)
横内 齊；関東山脈の植物	昭和4年(1929)
“ ；木曾谷植物調査報告	昭和3年—昭和4年(1928—1929)
矢部吉禎；富士の植物	昭和3年(1928)
山本 隆；三輪村野外植物誌	昭和14年(1939)

(4) 近 畿 地 方

本田正次；三之公川峡谷トガサハラ自生地調査報告(天，紀)	昭和5年(1930)
“ 神宮神域の植物	昭和3年(1928)
姫路営林署(近藤助)；姫路営林署管内主要国有林樹木調査	昭和12年(1937)
原 宮男；吉野山の植物目録(大阪植物同好会報)	昭和3年(1928)
“ 妹山の植物目録(大阪植物同好会報)	“
“ 金剛山の植物目録(大阪植物同好会報)	“
“ 生駒山の植物目録(大阪植物同好会報)	“
“ 勇湧山の植物目録(大阪植物同好会報)	大正12年(1923)
“ 檜尾山の植物目録(大阪植物同好会報)	昭和4年(1929)
原 宮男；室生山の植物(大阪植物同好会報)	昭和3年(1928)
“ 比叡山植物目録(大阪植物同好会報)	昭和7年(1932)
堀江聰男；箕面山植物目録	昭和5年(1930)
伊藤武夫；三重県植物誌(上，下)	昭和7年(1932)
“ 三重県之植物界	昭和24年(1949)
石川栄之助；西摂地方に於ける植物分布調査目録	昭和9年—昭和11年(1934—1936)
加藤彌栄；大阪営林局管内樹木地理(トウシヤ)	昭和14年(1936)
“ 京都大悲山国有林植物目録並にその地理的分布考(みやま)	昭和11年(1936)
“ 嵐山植物大観(野外博物)	昭和16年(1941)
“ 鷄籠山の植物(未刊)	昭和12年(1937)
“ 八尾山の植物(“)	昭和13年(1938)
“ 東山国有林植物誌(東山国有林風致計画)	昭和11年(1936)
小清水卓二；春日山植物目録	昭和18年(1943)
“ 大和の名勝と天然紀念物	昭和18年(1943)
小出哲夫；三重県南牟婁郡及附近の植物	昭和22年(1947)
松村義敏；続大和植物誌	昭和16年(1941)
“ 三輪山植物目録	昭和3年(1928)
室井 綽；播磨国植物分布概要	昭和9年(1934)
大阪営林局；大峯山脈主要植物(高山と高山植物)	昭和12年(1937)
“ 室生山植物目録	昭和7年(1932)
“ 箕面山植物目録	昭和7年(1932)
“ 雪彦山植物目録	昭和7年(1932)
岡本勇治；大和植物誌	昭和12年(1937)
“ 妹山主要植物目録	昭和2年(1927)

岡本省吾; 四明ヶ岳の本木植物 (四明会誌)	昭和 9 年 (1934)
" 芦生演習林樹木誌 (京大演習林報告)	昭和 5 年 (1930)
" 神戸市背山植物調査書 (神戸市産業研究資料 3)	昭和 11 年 (1936)
" 和歌山演習林植物誌 (京大演習林報告)	昭和 16 年 (1941)
小倉彦一; 紀州高野山植物帯概論	昭和 10 年 (1935)
小川由一; 高野山の植物	昭和 15 年 (1940)
白井光太郎; 瀬峡の原始林 (天, 紀)	昭和 4 年 (1929)
" 那智山原始林 (天, 紀)	昭和 4 年 (1929)
坂口総一郎; 紀州植物研究之槩	昭和 12 年 (1937)
島村継夫; 比叡山の植物	昭和 11 年 (1936)
槌賀安平; 朝熊山植物誌	昭和 13 年 (1938)
館脇 操; 和歌山県北大演習林植物目録 (北大演報)	昭和 7 年 (1932)
田代善太郎; 淡路島の植物	昭和 7 年 (1932)
田代善太郎; 堀勝; 大阪府植物誌	昭和 13 年 (1938)
田代善太郎; 播磨植物目録 (兵庫県博物学会誌)	昭和 7 年 (1932)
田川基二, 高橋真太郎; 比叡山植物目録	昭和 7 年 (1932)
高木虎雄; 三岳山の植物	昭和 13 年 (1938)
" 大江山の植物	"
建部憲潤; 播磨六栗郡植物	昭和 14 年 (1939)
宇井縫藏; 紀州植物誌	昭和 7 年 (1932)
" 堺附近の植物目録	昭和 3 年 (1928)
山崎営林署; 山崎営林署管内植物調査書	昭和 14 年 (1939)
山鳥吉五郎; 六甲山, 摩耶山植物目録	昭和 12 年 (1937)
矢頭献一; 三重県植物区系の生態, 地理学的研究 (三重高農学術報告)	昭和 16 年 (1941)

(5) 中国地方

藤井 肇; 神石郡植物誌	昭和 10 年 (1935)
本田正次; 厳島彌山原始林調査報告 (厳島産植物目録)	昭和 3 年 (1928)
生駒義博; 国立公園大山	昭和 9 年 (1934)
池田覚雄; 山口県の植物	昭和 4 年 (1929)
加藤彌栄; 鹿久居島の植物 (未刊)	昭和 12 年 (1937)
" 旧城山国有林植物目録 (未刊)	昭和 12 年 (1937)
" 鳥取地方海岸植生 (みやま)	昭和 13 年 (1938)
" 宮島植物誌 (植物趣味)	昭和 14 年 (1939)
" 宇品山植物誌 (未刊)	昭和 13 年 (1938)
" 城山 (岩国) 植物誌 (植物趣味)	昭和 14 年 (1938)
河毛周夫; 備後藤尾村植物誌	昭和 8 年 (1933)
" 福山営林署管内の植物 (未刊)	昭和 25 年 (1950)
永富三治; 山口県の植物	昭和 4 年 (1929)
岡 山 県; 岡山県内生物目録	昭和 5 年 (1930)
岡 国夫; 寂地山国有林及其の附近の森林と植物 (みやま)	昭和 25 年 (1950)
竹中 要; 島根県本谷暖地性常緑闊葉樹林 (天, 紀)	昭和 4 年 (1929)
吉野善介; 備中植物誌	昭和 4 年 (1929)

(6) 四国地方

阿部近一; 阿波植物誌及補遺	昭和 12 年 (1937), 昭和 16 年 (1941)
朝田 盛; 四国高山に於ける植物景観の特異性と其の取扱について	昭和 10 年 (1935)
芥川鑑二; 伊予に於ける植物分布の概要	昭和 9 年 (1934)
別宮住吉外五名; 愛媛県周桑郡平坦部一円社叢樹木目録	昭和 4 年—昭和 5 年 (1929—1930)

伊延敏行; 徳島県樹木誌	昭和24年 (1949)
岩田 生; 剣山の森林植物	昭和7年 (1932)
木村晴夫; 徳島県眉山植物	昭和19年 (1944)
高知営林局; 四国に於ける植物の分布と其の生態 (樹木編)	昭和13年 (1938)
宮崎 紳; 四国森林植生と土壤形態との関係に就て	昭和17年 (1942)
松浦太郎; 讃岐樹木一覧	昭和9年 (1934)
植木秀幹, 金子章; 石槌山の森林植生 (松山林学会報)	昭和25年 (1950)
山下幸平; 愛媛県植物便覧	昭和11年 (1936)
" 小田深山, 大野ヶ原植物誌	昭和7年 (1932)
余吾一角; 石鎚山の植物	昭和12年 (1937)
" 愛媛県周桑郡植物誌	昭和12年 (1937)
" 四国アルプス石鎚山脈の高地帯植物につきて	昭和12年 (1937)

(7) 九州地方

荒川 潔; 霧島山に於ける植物群落組成調査及び植生連続に関する考察	昭和6年 (1931)
土井美夫; 薩摩植物誌	昭和4年 (1929)
初島住彦; 糟屋演習林植物調査	昭和9年 (1934)
日田営林署; 高良山植物目録	昭和10年 (1935)
工藤祐舜, 竹内亮; 福岡及其近郊植物目録	昭和14年 (1925)
工藤樽太郎; 応利山植物	昭和17年 (1942)
" 宇佐神宮の植物	昭和16年 (1941)
加治木営林署; 霧島山植物目録	昭和6年 (1931)
熊本営林局植生調査係; 高隈山の植生	昭和13年 (1938)
熊本営林局; 金華山植物目録	昭和6年 (1931)
" 深葉山植物目録	昭和6年 (1931)
" 内大臣植物目録	昭和6年 (1931)
上妻博之; 熊本県内植物目録	大正5年 (1916)
熊本営林局; 北向山植物目録	昭和6年 (1931)
鹿屋農学校; 高隈山主として吉ヶ別府附近に於ける特殊植物について	昭和11年 (1936)
喜多喜一; 日向地方に於けるカウヤマキの天然生林に就て (林学会講演集)	昭和14年 (1939)
正宗厳敬; 屋久島植物	昭和3年 (1928)
美々津営林署; 尾鈴山植物目録	昭和7年 (1932)
前原勘次郎; 南肥植物誌	昭和6年 (1931)
" 熊本県球摩郡植物	昭和6年 (1931)
中島一男; 林業上より見たる福岡県の植物分布 (福岡県林試報告)	昭和24年 (1949)
" 福岡県八女郡矢部村の植物	
" 両筑植物目録	昭和10年 (1935)
長崎県博物研究会 (外山三郎); 長崎県植物誌	昭和15年 (1940)
内藤喬, 梶原重盛; 鹿児島県自生植生目録	昭和9年 (1934)
内藤喬, 肥後精一; 冠岳植物	昭和15年 (1940)
相馬 生; 市房山の植物	昭和7年 (1932)
下屋久営林署; 屋久島自生植物目録	昭和10年 (1935)
植生調査係; 南隅半島の植生	昭和12年 (1937)
竹田営林署; 久住山営林植物目録	昭和8年 (1933)
武雄営林署; 武雄営林署管内植物目録	昭和10年 (1935)
富田 貞; 天草郡植物誌	昭和8年 (1933)
寺崎 渡; 南九州国有天然林を視察して	昭和6年 (1931)
宇野宗雄; 桜島の植生に就て	昭和9年 (1934)
吉岡重夫; 豊前企救郡植物	昭和12年 (1937)

Ⅲ. 外 國

- Bailey L. H.; The Standard Cyclopedia of Horticulture. (I—III) (1927)
 Bär J.; Die Vegetation des Val Onsernone. (1918)
 Both A.; Die Vegetation des Walenseegebietes (1919)
 Chen Y.; Illustrated Manual of Chinese Trees And Shrubs (1937)
 Dallimore, W. Jackson A. B.; A Handbook of Coniferae (1931)
 Fitschen J.; Nadelholzkunde (1930)
 Hannig E., Winkler H.; Die Pflanzenareale. (I—V) (1926—1927)
 Hough R. B.; Hand Book of The Trees (1907)
 Hueck K.; Pflanzengeographie Deutschlands (1936)
 Lüde W.; Die Pflanzengesellschaften des Lauterbrunnentales und ihre Sukzession (1921)
 Masters; On the Conifers of Japan (1881)
 Mayr H.; Monographie der Abietineen des Japanischen Reiches (1890)
 Natural Resources Section G. H. Q.; Important Trees of Japan (1949)
 Oechslin M.; Die Wald und Wirtschaftsverhältnisse im Kanton Uri (1927)
 Oltmann. F.; Friedrich Oltmanns Pflanzenleben des Schwarzwaldes (1922)
 Rogers J. E.; The Tree Book (1923)
 Sargent C. S.; Forest Flora of Japan (1894)
 Siebold FR. De., Zuccarini J. G.; Flora Japonica (1838)
 Werthner B. W.; Some American Trees (1935)
 Wilson, E. H.; The Conifers and Taxads of Japan (1916)

**Yasaka HAYASHI; The Natural Distribution of Important
trees, Indigenous to Japan. Conifers Report I**

SAMMARY

***Abies firma* SIEBOLD et ZUCCARINI**

I. DISTRIBUTION:—Momi or Japanese silver fir is peculiar to Japan, and is distributed as far north as the southern part of Iwate Prefecture, about 39°5' N. L., down to central and southern Honshū, Shikoku, as far south as the southern most part of Kyūshū, namely on the Island of Yaku, about 30°15' N. L. However, it does not occur on the Japan Sea side, in particular in such prefectures as Aomori, Akita, Toyama, Yamagata (except only two spots in close proximity of Fukushima Prefecture) and Niigata (with the exception of one locality). Among the species of the genus *Abies*, this is most widely distributed, and thrives best in the central and southern parts of Honshū, Shikoku, and Kyūshū (for detail the readers are referred to the map of natural distribution).

As to the vertical distribution this fir is found 80—800 m. level in northern Honshū, 1—1600 m. in central and southern Honshū, 100—1200 m. in Shikoku, 50—1300 m. in Kyūshū. On the average it grows best in the area between 300 and 1000 m.

II. HABITAT:—The trunk is erect and can attain a height of 45 m. and 2 m. across at breast height. When young it grows slowly, but later on it shows a very rapid growth. It can tolerate rather dry situations, but as a rule it prefers a mesophytic habitat of deep, fertile soil.

It may occur in pure stand, but is often mixed with such conifers as Japanese hemlock (*Tsuga Sieboldii* CARR.), Japanese red pine (*Pinus densiflora* SIEB. et ZUCC.), Japanese cedar (*Cryptomeria japonica* D. DON), Japanese cypress (*Chamaecyparis obtusa* SIEB. et ZUCC.), Japanese white pine (*Pinus parviflora* SIEB. et ZUCC.), Japanese Douglass fir (*Pseudotsuga japonica* BEISS.), umbrella pine (*Sciadopitys verticillata* SIEB. et ZUCC.), Kaya or Japanese stinking cedar (*Torreya nucifera* SIEB. et ZUCC.) and with some of the following broad-leaved trees, namely Japanese beech (*Fagus crenata* BL.), black beech (*Fagus japonica* MAXIM.), Japanese chestnut (*Castanea crenata* SIEB. et ZUCC.), small-leaved oak (*Quercus serrata* THUNB.), chestnut-leaved oak (*Quercus acutissima* CARR.), Keyaki (*Zelkova serrata* MAK.), and some species of ever-green oaks (*Cyclobalanopsis* spp.).

III. REGENERATION:—Natural regeneration takes place fairly well in places. As a rule this conifer is not used for afforestation, but in the nine experiment sites some good results have been obtained (e. g. Namerayama in Yamaguchi Prefecture).
—* Fig. 1.

IV. QUALITY OF WOOD:—The wood is white, light, soft, easy to work, shrinkable, warping, straight but coarse-grained, specific gravity 0.39.

V. USE:—Building timber, utensils, machine parts, boxes, coffin. Sometimes planted as ornamentals.

Abies homolepis SIEBOLD et ZUCCARINI

I. DISTRIBUTION:—Nikko silver fir is peculiar to Japan, and is distributed in the Adzuma mountains in the northern most part of Fukushima Prefecture, about 37°46' N. L. down to central and southern (except in the Chūgoku districts) Hon hū, Shikoku, and the southern part of Kyūshū, namely Mt. Takakuma in Kagoshima Prefecture, about 31°30' N. L. The range of distribution is, both vartically and horizontally, more limited as compare with that of the Momi fir. It is found more abundantly in the Nikkō mountains, Nagano Prefecture, and the northern part of Yamanashi Prefecture, and pure stands are not scarce (for detail see the map of natural distribution).

As to its vertical distribution this fir is found in the area about 800—1800 m. in northern Honshū, about 700—2200 m. in central Honshū, 1000—1700 m. in southern Honshū, 1200—1800 m. in Shikoku, and 1100—1650 m. in Kyūshū. On the average, it thrives well between 1000—1800 m. level.

II. HABITAT:—The trunk is straight and can attain a height of 40 m. and 2 m. across at breast height. Like the Momi fir the growth is slack when young, but later on it shows a vigorous growth. It may tolerate dry localities, but it is more partial to mesophytic habitat of deep, rich soil.

It occurs mixed with such conifers as Japanese arbor-vitae (*Thuja Standishii* CARR.), Hondo spruce (*Picea hondoensis* MAYR.), Japanese northern hemlock (*Tsuga diversifolia* MAXIM.), prickly fir (*Picea polita* CARR.), and also with some of the following broad-leaved trees as Japanese beech (*Fagus crenata* BL.), Japanese white oak (*Quercus crispla* BL.), Japanese cherry birch (*Betula grossa* SIEB. et ZUCC.), and some maples (*Acer* spp.). It forms pure stands more often than the Momi fir does, which in the vertical distribution, comes usually below this fir, and above this fir one usually finds Veitch's silver fir (*Abies Veitchii* LINDL.).

III. REGENERATION:—Natural regeneration occurs fairly well in places. With exception of certain special cases, no afforestation of this conifer is, as a rule, carried out.

IV. QUALITY OF WOOD:—Sapwood is of a brownish white, heartwood a pale brown, light, soft, coarse grained, specific gravity 0.44.

V. USE:—Building timber, board, clogs, pulp, etc.

Abies Mariesii MASTERS

I. DISTRIBUTION:—Maries' fir is peculiar to Japan, and is distributed from the Hakkōda mountains in Aomori Prefecture, about 40°42' N. L. down to Mt. Sendzu in Shizuoka prefecture, about 35°13' N. L. Amongst the useful timber trees this reaches the highest level of distribution, and there are vast tracts of primeval forests on the Hakkōda mountains, Hachimantai, on and around Mt. Iwate, Mt. Hayachine, Mt. Zawō, the Adzuma mountains, the Oze-Nikko mountains, Mt. Myōkō, the Togakushi mountains, the Shirane mountains, the Japanese northern Alps, Mt. Hakusan, etc. (For detail see the map of natural distribution).

As to the vertical distribution, it occurs 750—1900 m. in northern Honshū, and 1350—2850 m. in central Honshū. On the average it thrives about 1000—1800 m. in northern Honshū, and about 1800—2500 m. in central Honshū.

II. HABITAT:—The trunk is straight and can attain a height of 35 m. and 1 m. in diameter at breast height. About the timber-line it assumes a form of small tree or shrub, and occurs mixed with dwarf Siberian pine (*Pinus pumila* REGEL). It tolerates considerable shade in forests, and grows slowly when young, but rapidly later on. As a rule it prefers mesophytic situations on mountain side or along ravine.

It occurs usually mixed with Veitch's fir (*Abies Veitchii* LINDL.), Japanese northern hemlock (*Tsuga diversifolia* MAST.), Hondo spruce (*Picea hondoensis* MAYR), dwarf Siberian pine (*Pinus pumila* REGEL), Erman's birch (*Betula Ermani* CHAM.) and a kind of mountain-ash (*Sorbus Matsumurana* MAK.). Pure stands of larger and smaller areas can be met with on almost every high mountain. About the timber-line it grows mixed with dwarf Siberian pine (*Pinus pumila* REGEL).

III. REGENERATION:—Natural regeneration takes place everywhere. No afforestation of this conifer has ever been carried on.

IV. QUALITY OF WOOD:—Sapwood is white, heartwood pale yellowish white, soft, lustrous, fragrant, strong-elastic, straight grained, specific gravity 0.48.

V. USE:—Building timber, utensils, base of lacquerware, pulp, etc.

Abies Veitchii LINDLEY

I. DISTRIBUTION:—Veitch's silver fir is peculiar to Japan. The range of distribution is between the Adzma mountains in Fukushima Prefecture, about 37°46' N. L. and Mt. Kujaku of the Ōmine mountains in Nara Prefecture, about 34°6' N. L. It occurs abundantly in the subalpine region of central Honshū, and vast tracts of pure stand are found on Mt. Fuji and the Yatsugatake mountains. On the Island of Shikoku there occurs a closely related species *Abies shikokiana* NAKAI, which is distributed on Mt. Tsurugi in Tokushima Prefecture and Mt. Ishidzuchi and Sasagamine in Ehime Prefecture. (For the detail of distribution, see the map. That of *A. shikokiana* is marked with s).

As to the vertical distribution, it is found between 1600—1900 m. (on the average 1650—1800 m.) elevation in northern Honshū, 1200—2800 m. (on the average 1700—2400 m.) in central Honshū, and 1550—1900 m. (on the average 1600—1800 m.) in southern Honshū. *A. shikokiana* occurs about 1600—1900 m. level.

II. HABITAT:—The trunk is erect and straight and attain a height of 30 m., and 90 cm. in diameter. However, on high elevation it assumes a form of small tree or even shrub. It shows a strong tendency of shade tolerance, and can germinate even under the shade of dense forests, but the growth is slack when young, but quite rapid latter on. As a rule it prefers mesophytic habitat of rich soil on mountain side or along ravine. It occurs usually in association with such conifers as Maries' fir (*Abies Maresii* MAST.), Hondo spruce (*Picea hondoensis* MAYR), Japanese northern hemlock (*Tsuga diversifolia* MAST.), Nikkō silver fir (*Abies homolepis* SIEB. et ZUCC.), Japanese arbor-vitae (*Thuja Standishii* CARR.), Japanese larch (*Larix Kaempferi* SARG.) and such broadleaved trees as Erman's birch (*Betula Ermani* CHAM.) or hazel-leaved birch (*Betula corylifolia* RGL. et MAX.). It also occurs in larger or smaller pure stands. Near the timber-line it takes shrubby form and occurs mixed with dwarf Siberian pine (*Pinus pumila* REGEL).

III. REGENERATION:—Natural regeneration takes place very favorably. No afforestation is done except for experiment on a small scale.

IV. QUALITY OF WOOD:—Sapwood white, heartwood pale yellowish white, soft, splits easily, strongly elastic, straight-grained, specific gravity 0.46.

V. USE:—Building timber, utensils, machine parts, engineering material, etc.

Larix Kaempferi SARGENT

I. DISTRIBUTION:—Japanese larch is a deciduous conifer peculiar to Japan. Its range of distribution extends over the southern part of Miyagi Prefecture, on Mt. Manokami about 38°5' N. L. and Shidzuoka Prefecture, on Mt. Yamazumi about 35°8' N. L. Fairly large natural stands can be seen in the Oze-Nikkō mountains, Mt. Asama, Mt. Shirane in Jōshū, the Chichibu mountains, the Yatsugatake mountains, Mt. Fuji, the Japanese southern, central, and northern Alps (for detail see the map of natural distribution).

As to the vertical distribution it occupies the area between 900—1850 m. in northern Honshū, and 1000—2800 m. in central Honshū. In general, it thrives in the area 1400—1800 m. in northern Honshū and 1400—2100 m. in central Honshū.

II. HABITAT:—The trunk is straight and the largest specimens can attain a height of 35 m. and 1.5 m. in diameter. On high mountains it gets stunted and assumes a form like that of dwarf Siberian pine (*Pinus pumila* REGEL). It is a light-demanding tree, and invades exposed situations or landslips, and shows rapid growth when young. It often grows on volcanic rocks of high elevation, and is partial to limestone. It can grow in dry situations, but thrives on mesophytic habitat of rich soil.

As a rule it grows mixed with such conifers as Hondo spruce (*Picea hondoensis* MAYR), Japanese arbor-vitae (*Thuja Standishii* CARR.), Maries' fir (*Abies Mariesii* MAST.), Veitch's silver fir (*Abies Veitchii* LINDL.), Japanese northern hemlock (*Tsuga diversifolia* MAST.), Nikkō silver fir (*Abies homolepis* SIEB. et ZUCC.), Japanese short-leaved pine (*Pinus pentaphylla* MAYR), and such broad-leaved trees as Japanese white oak (*Quercus crispula* BL.), Erman's birch (*Betula Ermani* CHAM.), etc. It also forms larger and smaller pure stands in many places.

III. REGENERATION:—Natural regeneration sometimes takes place successfully. Afforestation large scale is practised in temperate and subarctic countries.

IV. QUALITY OF WOOD:—Sapwood white, heartwood reddish brown, clear, rather hard, cracks and distorting, highly durable, straight-grained, specific gravity 0.52.

V. USE:—Building timber, implements, engineering timber, ship-building, pulp.

Tsuga diversifolia MASTERS

I. DISTRIBUTION:—This tree is peculiar to Japan and is distributed in the north on Mt. Ishikura and Maedake of the Hakkōda mountains, about 40°41' N. L., and in the south (except the San-in and San-yō districts) on Mt. Sobo in Kyūshū, about 32°50' N. L., through Shikoku. There are vast tracts of primeval forest and often in pure stand, in the Nikkō mountains, the Chichibu mountains, Mt. Fuji, the northern, central and southern Japanese Alps, and Mt. Hakusan. (For detail see the map of natural distribution.)

As to the vertical distribution the tree occupies the elevation 600—1900 m in northern Honshū, 1000—2700 m. in central Honshū, 1500—1800 m. in southern Honshū. 1400—1900 m. in Shikoku, and 1300—1700 m. in Kyūshū. In general, 900—1800 m. in northern Honshū, 1500—2200 m. in central Honshū, 1600—1800 m. in southern Honshū, 1700—1800 m. in Shikoku, and about 1700 m. in Kyūshū.

II. HABITAT:—The tree can attain a height of 30 m., 1.5 m. across at breast height. However, in very high elevation, it assumes a form of small tree or shrub. When young it can tolerate shade, and if it is not very dense, seedlings may spring up, but sufficient light affords the optimum condition. It prefers rather dry situations, and usually grows on mountain-ridges or slopes near ridges.

As a rule the tree grows in association with such conifers as Maries' fir (*Abies Mariesii* MAST.), Veitch's silver fir (*Abies Veitchii* LINDL.), Hondo spruce (*Picea hondoensis* MAYR), Japanese arbor-vitae (*Thuja Standishii* CARR.), false arbor-vitae (*Thujopsis dolabrata* SIEB. et ZUCC.), Japanese larch (*Larix Kaempferi* SARG.), Korean pine (*Pinus koraiensis* SIEB. et ZUCC.), Japanese short-leaved pine (*Pinus pentaphylla* MAYR), Erman's birch (*Betula Ermani* CHAM.), Japanese beech (*Fagus crenata* BL.), and such broad-leaved trees Japanese white oak (*Quercus crispula* BL.). It often forms pure stands of larger and smaller size. About timber-line it grows associated with dwarf Siberian pine (*Pinus pumila* REGEL).

III. QUALITY OF WOOD:—Sapwood is pale yellowish brown, heartwood pale purplish brown, soft, annual rings narrow, specific gravity 0.55.

IV. USE:—Building timber, implements, fuel, engineering material, pulp, etc.

Tsuga Sieboldii CARRIERE

I. DISTRIBUTION:—Japanese hemlock is distributed over Japan and on Ullung Do in Korea. The range of distribution in Japan is between about 37°22' N. L. in the Noto Peninsula down to 30°15' in the Island of Yaku in Kyūshū, through northern, central, and southern Honshū, Shikoku and Kyūshū (for detail refer to the map of natural distribution).

As to the vertical distribution, it occupies 800—1000 m. level in northern Honshū, 100—1700 m. in central Honshū, 10—1600 m. in southern Honshū, 300—1820 m. in Shikoku, 300—1800 m. in Kyūshū. In general, it occurs in the area between 300—1400 m..

II. HABITAT:—The tree can attain a height of 35m, and 1.5 m. across at breast height. Growth is slow. Young tree can tolerate shade to some extent, but light is essential for perfect growth. In general it grows on rather dry ridges or on slopes near mountain-ridge. It grows usually mixed with Momi fir (*Abies firma* SIEB. et ZUCC.), Japanese cypress (*Chamaecyparis obtusa* ENDL.), Japanese red pine (*Pinus densiflora* SIEB. et ZUCC.), Japanese white pine (*Pinus parviflora* SIEB. et ZUCC.), Kaya (*Torreya nucifera* SIEB. et ZUCC.), Japanese cedar (*Cryptomeria Japonica* D. DON), Sawara cypress (*Chamaecyparis pisifera* SIEB. et ZUCC.), false arbor-vitae (*Thujopsis dolabrata* SIEB. et ZUCC.), umbrella pine (*Sciadopitys verticillata* SIEB. et ZUCC.), Japanese beech (*Fagus crenata* BL.), chestnut-leaved oak (*Quercus acutissima* CARR.), small-leaved oak (*Quercus serrata* THUNB.), and some evergreen oaks (*Cyclobalanopsis* spp.). Sometimes it is found in pure stands.

III. REGENERATION:—Natural regeneration takes place very satisfactorily, though afforestation has never been undertaken,

IV. QUALITY OF WOOD:—Sapwood pale-yellowish brown, heartwood yellowish purple-brown, light, fine and straight grained, hard, lustrous, durable, specific gravity 0.53.

V. USE:—Building timber, implements, engineering material, ship building material, rolling stock, musical instrument, pulp, wood shaving, fuel.

Cryptomeria japonica D. Don

I. DISTRIBUTION:—It used to be considered that the Japanese cedar or Japanese redwood is peculiar to Japan, but according to the recent information it has been discovered in China. The range of distribution is Mt. Yagurayama in Aomori Prefecture, about 40°42' N. L., down to the Island of Yaku, about 30°15' N. L., through southern Honshū and Shikoku. Vast tracts of natural forest are seen in Akita region, eastern part of Niigata Prefecture, southern part of Mie Prefecture, southern part of Tottori Prefecture, northern part of Hiroshima Prefecture, the Yanase district of eastern part of Kōchi Prefecture, and on the Island of Yaku in Kyūshū. (For detail readers are referred to the map of natural distribution).

As to the vertical distribution this conifer occupies the area 100—1250 m. in northern Honshū, 20—1800 m. in central Honshū, 0—1550 m. in southern Honshū, 300—1400 m. in Shikoku, and 300—1850 m. in Kyūshū. In general, 300—800 m. in northern Honshū (but along the sea coast about 200—500 m.), 300—1000 m. in central Honshū (but in higher elevation 700—1500 m.), 300—1000 m. in southern Japan, 600—1100 m. in Shikoku, and 400—1400 m. in Kyūshū.

II. HABITAT:—The trunk is erect and straight, and can attain a height of 50 m., and 5.5 m. in diameter. It prefers rich, moist situations of rather lower positions of mountain. As a rule it grows mixed with such conifers as false arbor-vitae (*Thujopsis Hondai* HENRY), Japanese short-leaved pine (*Pinus pentaphylla* MAYR), Japanese arbor-vitae (*Thuja Standishii* CARR.), Japanese red pine (*Pinus densiflora* SIEB. et ZUCC.), Momi fir (*Abies firma* SIEB. et ZUCC.), Japanese cypress (*Chamaecyparis obtusa* ENDL.), Kaya (*Torreya nucifera* SIEB. et ZUCC.), Sawara cypress (*Chamaecyparis pisifera* ENDL.), Japanese hemlock (*Tsuga Sieboldii* CARR.), false arbor-vitae (*Thujopsis dolabrata* SIEB. et ZUCC.), Japanese black pine (*Pinus Thunbergii* PARLT.), Japanese Douglas fir (*Pseudotsuga japonica* BEISSN.), Japanese beech (*Fagus crenata* BL.), Japanese white oak (*Quercus crispula* BL.), Japanese chestnut (*Castanea crenata* SIEB. et ZUCC.), Japanese cucumber tree (*Magnolia obovata* THUNB.), Japanese horsechestnut (*Aesculus turbinata* BL.), Japanese cherry birch (*Betula grossa* SIEB. et ZUCC.), Japanese wingnut (*Pterocarya rhoifolia* SIEB. et ZUCC.), a kind of maple (*Acer Mono* MAXIM.) and evergreen oaks (*Cyclobalanopsis* spp.). Very vast tracts of pure stand are also seen in many districts.

III. REGENERATION:—Natural regeneration is sometimes seen in places. This conifer is most extensively used for afforestation in Japan.

IV. QUALITY OF WOOD:—Sapwood is white or pale white, heartwood pale reddish brown or dark reddish brown, straight-grained, easily splitting, easy to work, light, soft, tough, specific gravity 0.37.

V. USE:—Building timber, implements, ship-building, rolling stock, carving material, clogs, wood shaving, musical instrument, crating lumber. The tree is also used for hedges or ornamentals, and also for dwarfing.

Sciadopitys verticillata SIEBOLD et ZUCCARINI

I. DISTRIBUTION:—Umbrella pine is an evergreen coniferous tree, peculiar to Japan. Its northernmost limit of distribution reaches as far as 37°37' N. L. in Fukushima Prefecture, and the southernmost range is 32°05' N. L. in the southern part of Miyazaki Prefecture, through central and southern Honshū and Shikoku. The Kiso and Hida districts, the Kii Peninsula (especially Mt. Kōya), Mt. Egedani in Hiroshima Prefecture, Mt. Irazu in Kōchi Prefecture in Shikoku, Mt. Fukiyama in the southern part of Miyazaki Prefecture are famous localities of occurrence of this tree. (For detail see the map of natural distribution.)

As to the vertical distribution, this conifer occupies the area about 500—650 m. in northern Honshū, 280—1700 m. in central Honshū, 200—1650 m. in southern Honshū, 300—1500 m. in Shikoku, and 350—1300 m. in Kyūshū. In general it thrives in the area 500—1200 m. elevation.

II. HABITAT:—The trunk is erect and straight, and can attain a height of 40 m., 1.5 m. across at breast height. It is a shade-loving tree and grows very slowly when young, but the growth becomes more and more rapid by age, and continues growing for a long time. It is mesophytic, but can withstand dry situation, and grows usually on ridges of sunny side, or on rocks.

As a rule it is associated with such conifers as Momi fir (*Abies firma* SIEB. et ZUCC.), Japanese hemlock (*Tsuga Sieboldii* CARR.), Japanese cypress (*Chamaecyparis obtusa* ENDL.), Sawara cypress (*Ch. pisifera* ENDL.), Japanese arbor-vitae (*Thuja Standishii* CARR.), false arbor-vitae (*Thujopsis dolabrata* SIEB. et ZUCC.), Japanese short-leaved pine (*Pinus pentaphylla* MAYR), Japanese white pine (*P. parviflora* SIEB. et ZUCC.), Japanese cedar (*Cryptomeria japonica* D. DON), Kaya (*Torreya nucifera* SIEB. et ZUCC.), Japanese red pine (*Pinus densiflora* SIEB. et ZUCC.), Japanese Douglas fir (*Pseudotsuga japonica* BEISSN.), Japanese beech (*Fagus crenata* BL.), Japanese cherry birch (*Betula grossa* SIEB. et ZUCC.), Japanese horsechestnut (*Aesculus turbinata* BL.), Japanese cucumber tree (*Magnolia obovata* THUNB.), and some species of evergreen oaks (*Cyclobalanopsis* spp.).

III. REGENERATION:—Natural regeneration takes place fairly well in places (i. e. Mt. Kōya). In certain localities, such as southern Honshū (Island of Miyajima in Hiroshima Prefecture) and Tosa County in Kōchi Prefecture, Shikoku, the tree can be propagated by layering as well as by seed. Unless exceptional cases no afforestation is done of this tree.

IV. QUALITY OF WOOD:—Sapwood is white or yellowish, heartwood pale yellow or pale-yellowish brown, light, soft, fine and straight grained, easy to work, very durable, tough, faintly fragrant, specific gravity 0.47.

V. USE:—Building timber, implements (especially for cooperage), engineering material, ship building. Bark is made use of for cordage. Tree is often planted as ornamentals.

Chamaecyparis obtusa ENDLICHER

I. DISTRIBUTION:—Hinoki or Japanese cypress is peculiar to Japan, and has the range of distribution from northern Honshū about 37°10' N. L., in the southern part of Fukushima Prefecture, as far south as the Island of Yaku in Kyūshū, about 30°15' N. L., through southern Honshū and Shikoku. Vast tracts of its natural forest are to be seen in the Kiso-Hida districts in central Honshū, in the Kii Peninsula (e. g. Mt. Kōya) in southern Japan, and in the Province of Tosa (e. g. Mt. Shiraga) in Sikoku. (For detail see the map of natural distribution.)

As to the vertical distribution, about 400—600 m. in northern Honshū, 40—2200 m. in central Honshū, 10—1760 m. in southern Honshū, 250—1800 m. in Shikoku, and 300—1800 m. in Kyūshū. In general, it occurs 400—600 m. level in northern Honshū, 400—1700 m. in central Honshū, 300—1000 m. in southern Honshū, 600—1400 m. in Shikoku and 400—1500 m. in Kyūshū.

II. HABITAT:—The largest specimens can attain a height of 50 m., 2 m. in diameter at breast height, with a straight trunk. It is partial to medium intensity of light, and prefers moderately moist, rich soil, although it can withstand fairly dry and poor soil. It can grow very well even on ridges or on cliffs.

As a rule Hinoki grows mixed with such conifers as Momi fir (*Abies firma* SIEB. et ZUCC.), Japanese hemlock (*Tsuga Sieboldii* CARR.), Japanese cedar (*Cryptomeria japonica* D. DON), Japanese red pine (*Pinus densiflora* SIEB. et ZUCC.), Sawara cypress (*Chamaecyparis pisifera* ENDL.), false arbor-vitae (*Thuopsis dolabrata* SIEB. et ZUCC.), Japanese arbor-vitae (*Thuja Standishii* CARR.), Hondo spruce (*Picea hondoensis* MAYR), umbrella pine (*Sciadopitys verticillata* SIEB. et ZUCC.), prickly fir (*Picea polita* CARR.), Japanese Douglas fir (*Pseudotsuga japonica* BEISSN.), Nikko silver fir (*Abies homolepis* SIEB. et ZUCC.), Japanese stinking cedar (*Torreya nucifera* SIEB. et ZUCC.), Japanese white pine (*Pinus parviflora* SIEB. et ZUCC.), Veitch's silver fir (*Abies Veitchii* LINDL.), Japanese northern hemlock (*Tsuga diversifolia* MASR.), and such broad-leaved trees as Japanese beech (*Fagus crenata* BL.), black beech (*F. japonica* MAXIM.), Japanese white oak (*Quercus crispula* BL.), Japanese horsechestnut (*Aesculus turbinata* BL.), Japanese cucumber tree (*Magnolia obovata* Thunb.), certain species of evergreen oaks (*Cyclobalanopsis* spp.), and some maples (*Acer* spp.). However, pure forests are also met with in many places.

III. REGENERATION:—Natural regeneration takes place favorably in some parts of southern Honshū and Shikoku. This tree is used very widely for afforestation, next to Japanese cedar.

IV. QUALITY OF WOOD:—Sapwood white, heartwood straw-coloured or pink, fine and straight grained, tough, light, soft easily worked, lustrous, not warping, hardly splitting, aromatic, durable, specific gravity 0.39.

V. USE:—Wood is most useful and unsurpassed amongst coniferous woods in Japan for high-class building construction, houses, implements, machine parts, engineering, ship-building, rolling stock, carving, turnery, combs, wood shaving, match sticks, pulp, etc. Bark is used for shingle, and trees are planted for hedges, ornamentals, and dwarfing.

Chamaecyparis pisifera ENDLICHER

I. DISTRIBUTION:—Sawara cypress is peculiar to Japan, and occurs within 37°55' N. L. in its northern limit, in the southern part of Miyagi Prefecture, and 32°48' N. L. in its southern limit on Mt. Unzen, on the Shimabara Peninsula in Nagasaki Prefecture, including central and southern Honshū. It thrives best in the Kiso-Hida districts in central Honshū, which produces best timber. It totally lacks in Shikoku, and very little natural forests are known to occur in southern Honshū and Kyūshū (for detail see the map of natural distribution).


As to its vertical distribution, this species occurs 400—1700 m. level in northern Honshū, 110—2400 m. in central Honshū, 800—1000 m. in Southern Honshū, and 400—500 m. in Kyūshū. In central Honshū, where the tree thrives best, its vertical range extends about 700—1700 m..

II. HABITAT:—The trunk is straight and can attain a height of 48 m., and 1.5 m. in diameter at breast height. However, those which grow at higher elevation assumes a stunted form, and become shrubby in appearance. It can tolerate shade and prefers moist, rich situations, below the middle of high mountains. As a rule it grows mixed with such conifers as Japanese cypress (*Chamaecyparis obtusa* ENDL.), Japanese arbor-vitae (*Thuja Standishii* CARR.), false arbor-vitae (*Thujopsis dolabrata* SIEB. et ZUCC.), Nikkō silver fir (*Abies homolepis* SIEB. et ZUCC.), Japanese northern hemlock (*Tsuga diversifolia* MAST.), Japanese red pine (*Pinus densiflora* SIEB. et ZUCC.), prickly fir (*Picea polita* CARR.), Japanese hemlock (*Tsuga Sieboldii* CARR.), Japanese white pine (*Pinus parviflora* SIEB. et ZUCC.), Veitch's fir (*Abies Veitchii* LINDL.) and such broad-leaved trees as Japanese beech (*Fagus crenata* BL.), black beech (*F. japonica* MAXIM.), Japanese cherry birch (*Betula grossa* SIEB. et ZUCC.), Japanese white oak (*Quercus crispula* BL.), some maples (*Acer spp.*) and hornbeams (*Carpinus spp.*). In the Kiso district beautiful pure forests can be seen.

III. REGENERATION:—Natural regeneration takes place fairly well in places. Afforestation is carried on to a limited extent.

IV. QUALITY OF WOOD:—Sapwood is yellowish white, heartwood pinkish yellow, light, soft, straight-grained, easily split, frail, specific gravity 0.31.

V. USE:—Building timber, implements machin parts, musical instrument, ship-building, rolling stock, carving material, clogs, pulp, etc. Trees are planted for hedges and ornamentals.



モミ林

宮崎県西諸県郡小林町，霧島山（熊本森林局撮影）

Forest of *Abies firma*

Mt. Kirishima in Miyazaki Prefecture

(Photo. by KUMAMOTO REGIONAL FORESTRY OFFICE)




モミ林（旧藩造林地）

山口県佐波郡楠野村，滑山（大阪森林局撮影）

Forest of *Abies firma* (Old planted trees)

Mt. Namera in Yamaguchi Prefecture

(Photo. by ŌSAKA REGIONAL FORESTRY OFFICE)



モミの毬果（著者撮影）

Cones of *Abies firma*

(Photo. by HAYASHI, Y.)



ウラジロモミ林

山梨県北都留郡丹波山村，大菩薩嶺 (武田久吉氏撮影)

Forest of *Abies homolepis*

Mt. Daibosatsu in Yamanashi Prefecture (Photo. by TAKEDA, H.)



ウラジロモミ林

長野県上水内郡戸隠村，飯縄山 (東京營林局撮影)

Forest of *Abies homolepis*

Mt. Iizuna in Nagano Prefecture

(Photo. by TOKYO REGIONAL FORESTRY OFFICE)



ウラジロモミの毬果

(豊島昭和氏撮影)

Cones of *Abies homolepis*

(Photo. by TOYOSHIMA, S.)



アラモリトドマツ林

秋田県鹿角郡宮川村，八幡平 (秋田営林局撮影)

Forest of *Abies Mariesii*

Hachiman'ai in Akita prefecture

(Photo. by AKITA REGIONAL FORESTRY OFFICE)



アラモリトドマツ林

福島県南会津郡檜枝岐村，尾瀬沼 (東京営林局撮影)

Forest of *Abies Mariesii*

Ozenuma in Fukushima Prefecture


(Photo. by TOKYO REGIONAL FORESTRY OFFICE)



アラモリトドマツの毬果 (著者撮影)

Cones of *Abies Mariesii*

(Photo. by HAYASHI, Y.)




シラベ林

長野県南佐久郡北牧村，ハケ岳（栗田勲氏撮影）

Forest of *Abies Veitchii*

Mt. Yatsugatake in Nagano Prefecture

(Photo. by KURITA, I.)



シコクシラベ林

愛媛県上浮穴郡面河村，石槌山


（高知営林局撮影）

Forest of *Abies sikokiana*

Mt. Ishizuchi in Ehime Prefecture

(Photo. by KŌCHI REGIONAL

FORESTRY OFFICE)




シラベ林

長野県南安曇郡安曇村，上高地（栗田勲氏撮影）

Forest of *Abies Veitchii*

Kamikōchi in Nagano Prefecture

(Photo. by KURITA, I.)



シラベの毬果（荻着撮影）

Cones of *Abies Veitchii*

(Photo. by HAYASHI, Y.)




カ ラ マ ツ 林

長野県南安曇郡安曇村，上高地（東京營林局撮影）

Forest of *Larix Kaempferi*

Kamikōchi in Nagano Prefecture

(Photo. by TOKYO REGIONAL FORESTRY OFFICE)



カラマツ林（天然分布の北限地）

宮城県刈田郡福岡村，馬ノ神山（青森營林局撮影）

Northern distribution limit of

Larix Kaempferi

Mt. Manokami in Miyagi Prefecture

(Photo. by AOMORI REGIONAL FORESTRY OFFICE)



カラマツの毬果

（武田久吉氏撮影）

Cones of *Larix Kaempferi*

(Photo. by TAKEDA, H.)



コメツガ林

岩手県下閉居郡門馬村，早池峯山

(青森県林業振興会撮影)

Forest of *Tsuga diversifolia*

Mt. Hayachne in Iwate Prefecture

(Photo. by AOMORI REGIONAL


FORESTRY OFFICE.)

コメツガの毬果

(武田久吉氏撮影)

Cones of *Tsuga diversifolia*

(Photo. by TAKEDA, H.)



コメツガ林

長野県南佐久郡川上村，十文字峠

(武田久吉氏撮影)

Forest of *Tsuga diversifolia*

Mt. Jūmonji-Tōge in Nagano Prefecture

(Photo. by TAKEDA, H.)



ツガ林

熊本県球磨郡水上村，市房山 (熊本営林局撮影)

Forest of Tsuga Sieboldii

Mt. Ichibusa in Kumamoto Prefecture

(Photo. by KUMAMOTO REGIONAL FORESTRY OFFICE)



ツガ林

静岡県周智郡水窪町，戸中山 (著者撮影)

Forest of Tsuga Sieboldii

Mt. Tochū in Shizuoka Prefecture

(Photo. by HAYASHI, Y.)



ツガの毬果 (著者撮影)

Cones of Tsuga Sieboldii

(Photo. by HAYASHI, Y.)



スギ林

秋田県北秋田郡矢立村，下内沢（秋田営林局撮影）

Forest of *Cryptomeria japonica*
Shimonaizawa in Akita prefecture
(Photo. by AKITA REGIONAL FORESTRY OFFICE)



スギ林

秋田県南秋田郡男鹿中村，男鹿山（秋田営林局撮影）

Forest of *Cryptomeria japonica*
Mt. Oga in Akita Prefecture
(Photo. by AKITA REGIONAL FORESTRY OFFICE)



スギの毬果（著者撮影）

Cones of *Cryptomeria japonica*
(Photo. by HAYASHI, Y.)



カウヤマキ林

広島県佐伯郡水内村，恵下谷山 (著者撮影)

Forest of *Sciadopitys verticillata*
Mt. Egedani in Hiroshima Prefecture

(Photo. by HAYASHI, Y.)



カウヤマキ林

高知県高岡郡東津野村，不入山 (高知営林局撮影)

Forest of *Sciadopitys Verticillata*
Mt. Irazu in Kōchi Prefecture

(Photo. by KŌCHI REGIONAL FORESTRY OFFICE)

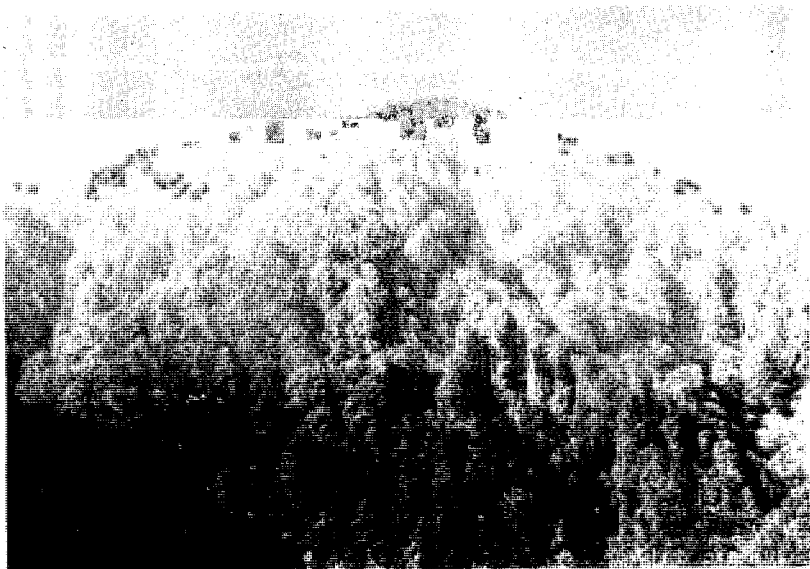


カウヤマキの毬果 (天然分布北限地のもの)

(著者撮影)

Cones of *Sciadopity Verticillata*

(Photo. by HAYASHI, Y.)




ヒノキ林

和歌山県伊都郡高野町，高野山国有林 (大阪營林局撮影)

Forest of *Chamaecyparis obtusa*

Mt. Kōya in Wakayama Prefecture

(Photo. by ŌSAKA REGIONAL FORESTRY OFFICE)



ヒノキ林

長野県西筑摩郡王滝村，瀬戸川 (長野營林局撮影)

Forest of *Chamaecyparis obtusa*

Mt. Setogawa in Nagano Prefecture

(Photo. by NAGANO REGIONAL FORESTRY OFFICE)



ヒノキの毬果 (著者撮影)

Cones of *Chamaecyparis obtusa*

(Photo. by HAYASHI, Y.)



サハラ林

茨城県西茨城郡笠間町城山 (東京営林局撮影)
 Forest of *Chamaecyparis pisifera*
 Mt. Shiro in Ibaragi Prefecture
 (Photo. by TOKYO REGIONAL FORESTRY OFFICE)



サハラ毬果 (著者撮影)
 Cones of *Chamaecyparis pisifera*
 (Photo. by HAYASHI, Y.)



サハラ林

長野県西筑摩郡王滝村、瀬戸川 (長野営林局撮影)
 Forest of *Chamaecyparis pisifera*
 Mt. Setogawa in Nagano Prefecture
 (Photo. by NAGANO REGIONAL FORESTRY OFFICE)

林 業 試 験 場

研 究 報 告

No. 48

日 本 産 重 要 樹 種 の 天 然 分 布

針 葉 樹 第 1 報

附 圖

農 林 省 林 業 試 験 場

March. 1951

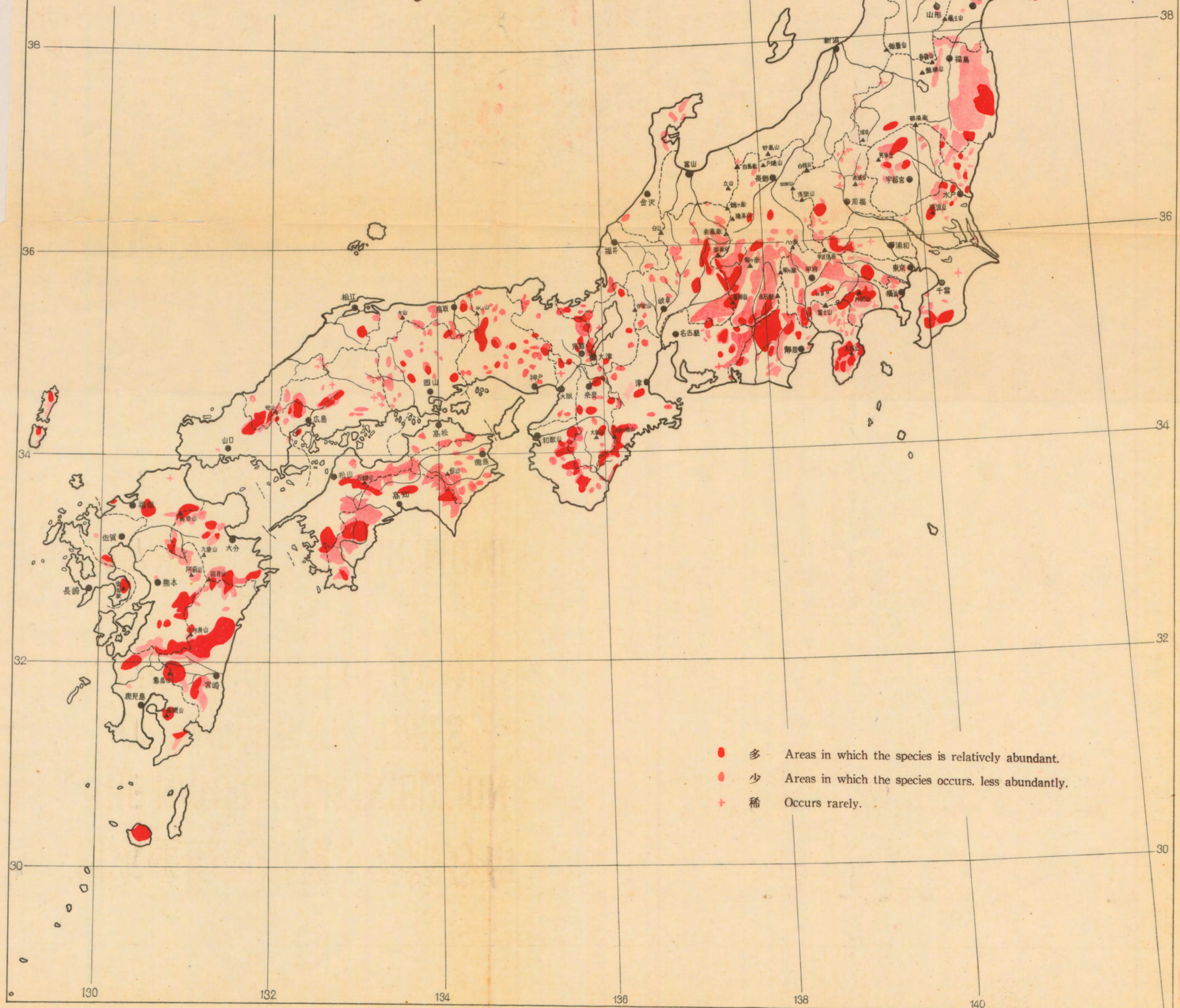
日本産重要樹種の天然分布

THE NATURAL DISTRIBUTION OF IMPORTANT TREES, INDIGENOUS TO JAPAN.

モミ

JAPANESE SILVER FIR, MOMI

Abies firma Sieb. et Zucc.



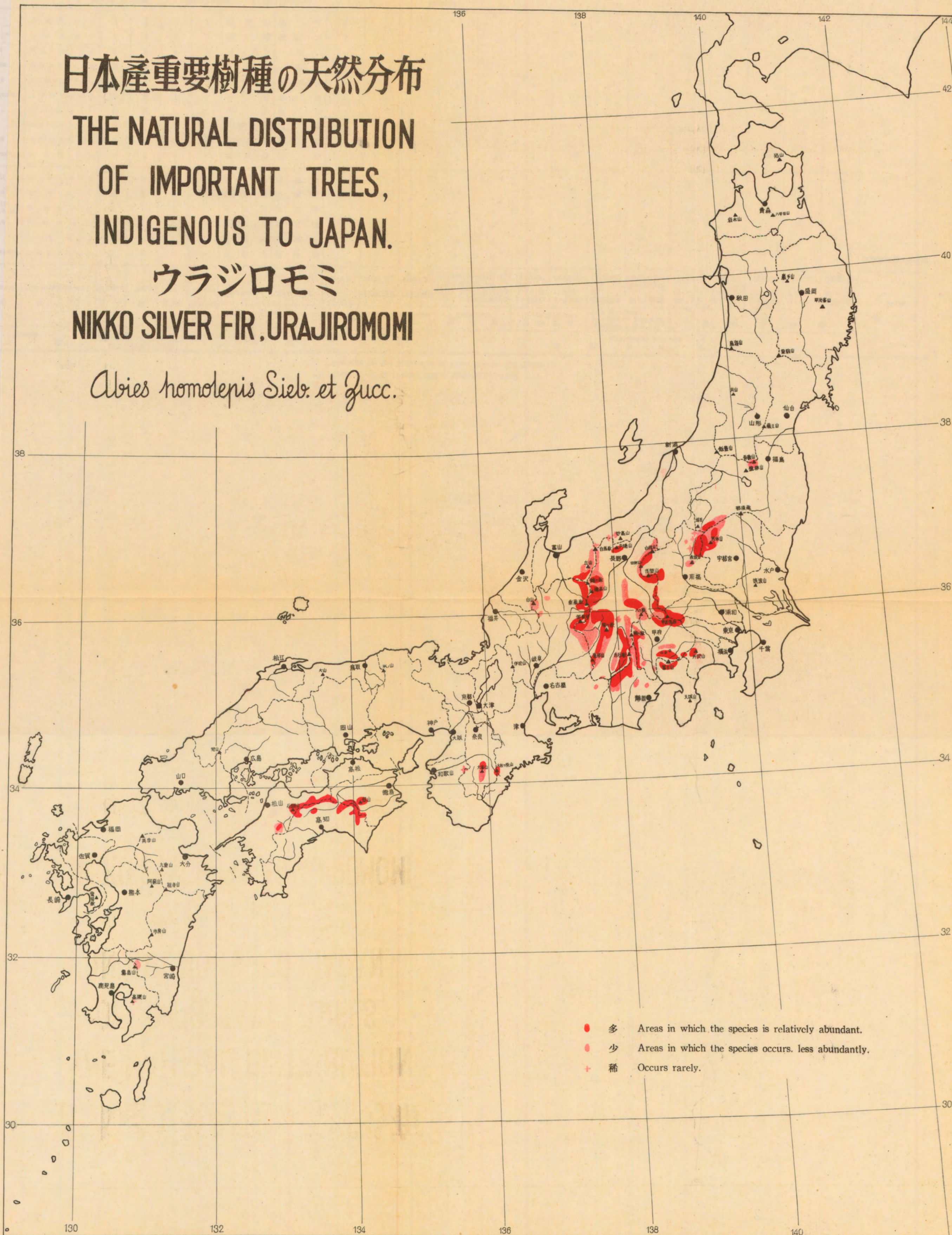
日本産重要樹種の天然分布

THE NATURAL DISTRIBUTION OF IMPORTANT TREES, INDIGENOUS TO JAPAN.

ウラジロモミ

NIKKO SILVER FIR, URAJIROMOMI

Abies homolepis Sieb. et Zucc.



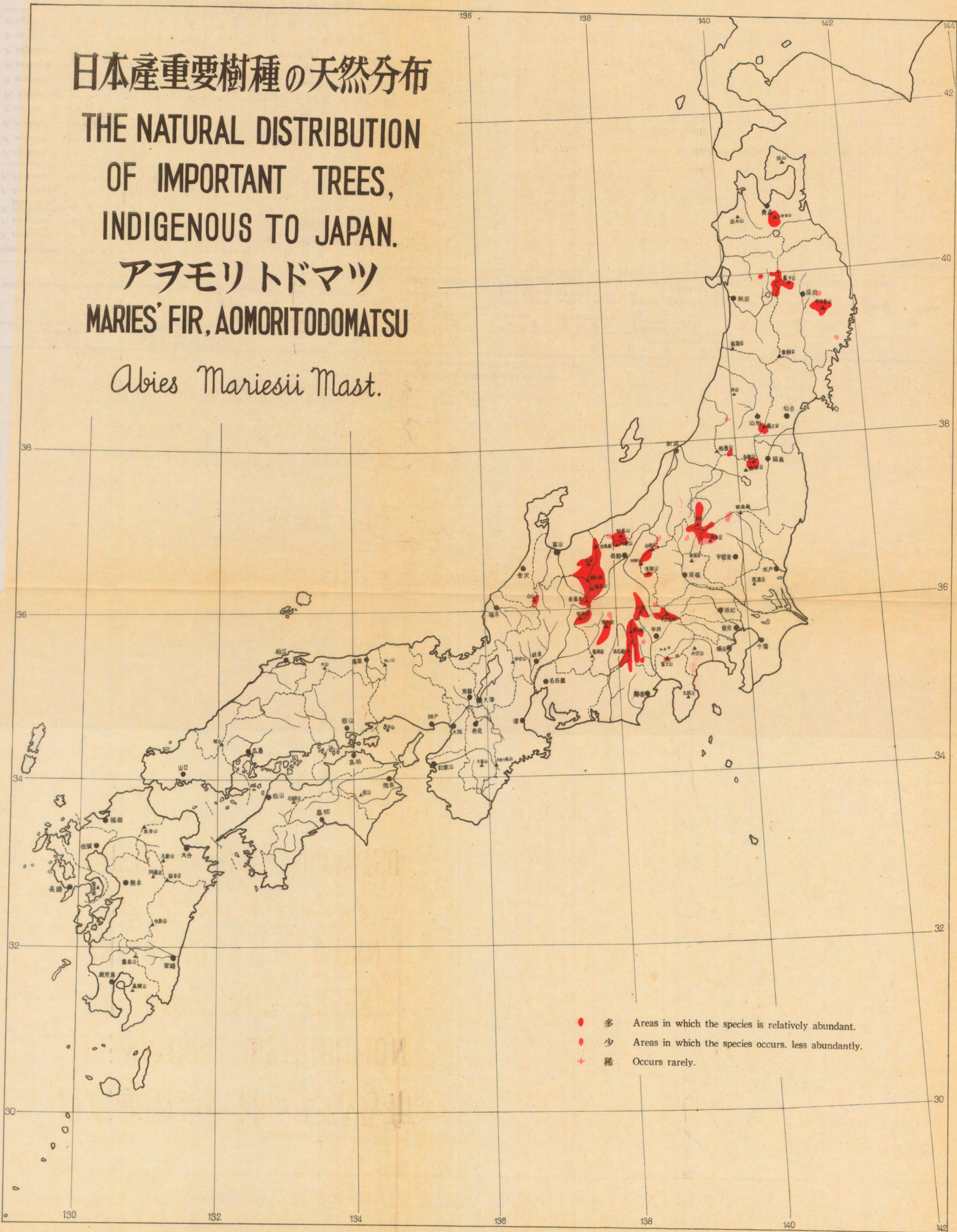
日本産重要樹種の天然分布

THE NATURAL DISTRIBUTION OF IMPORTANT TREES, INDIGENOUS TO JAPAN.

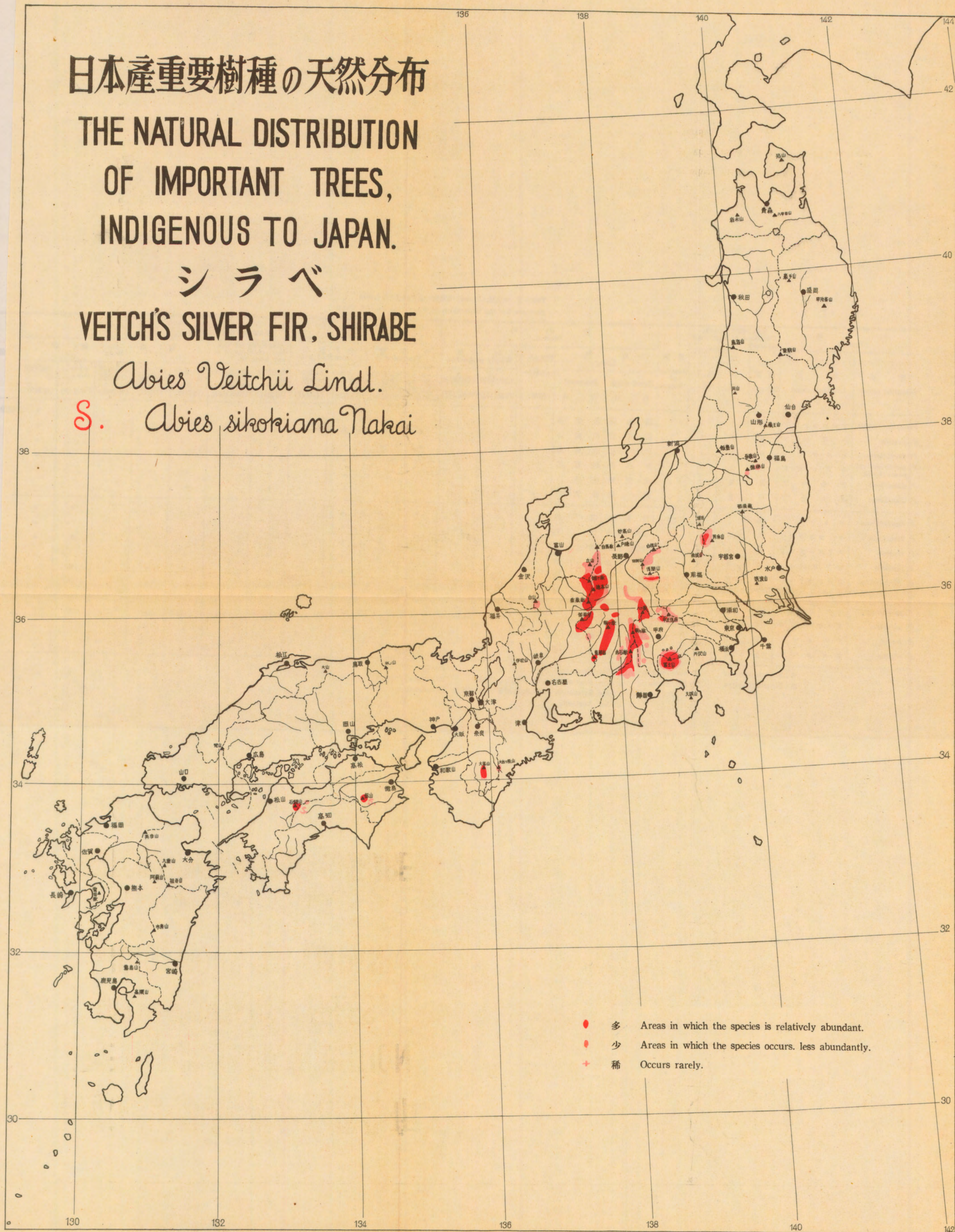
アヲモリトドマツ

MARIES' FIR, AOMORITODOMATSU

Abies Mariesii Mast.



S. *Abies sikotiana* Nakai



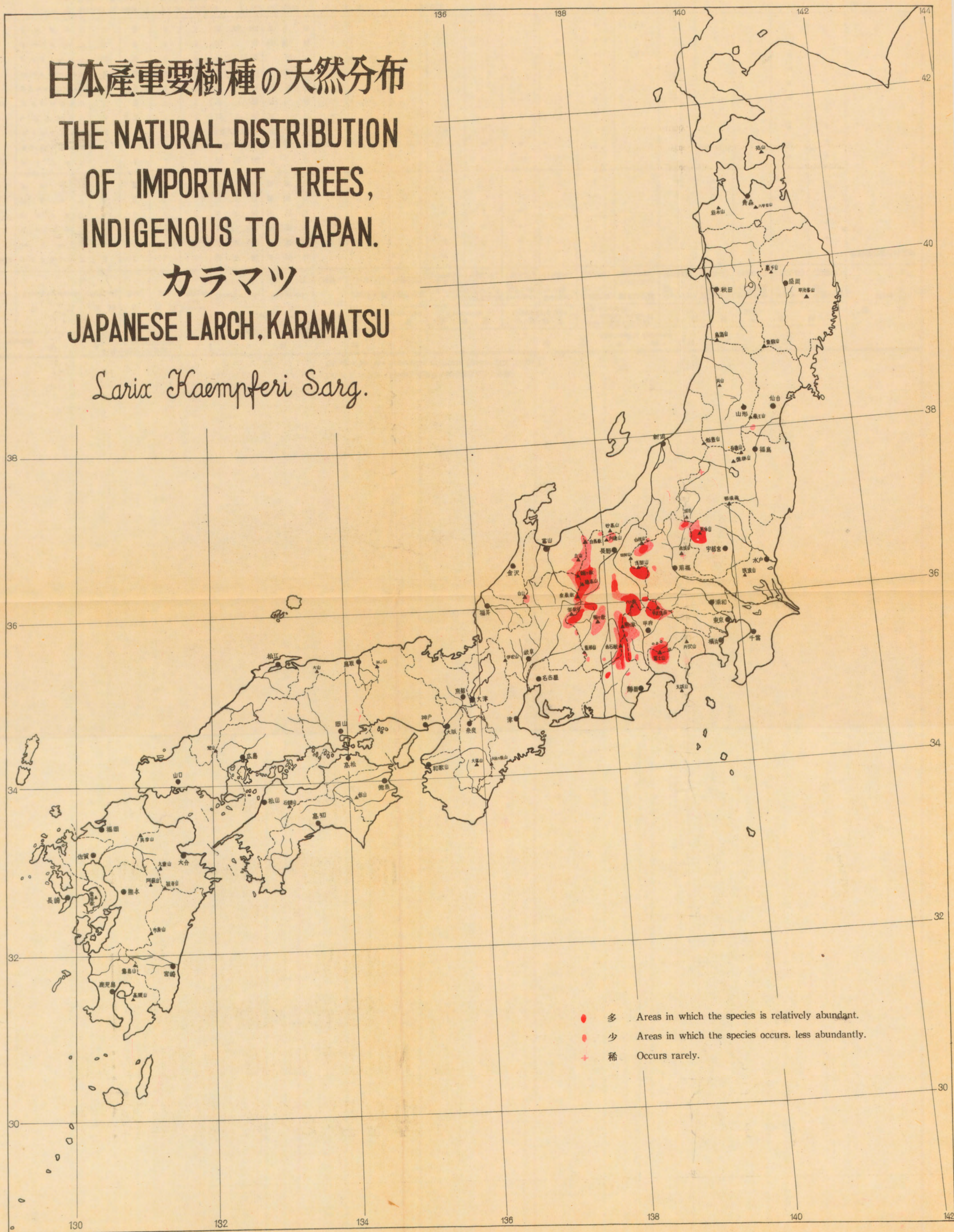
日本産重要樹種の天然分布

THE NATURAL DISTRIBUTION OF IMPORTANT TREES, INDIGENOUS TO JAPAN.

カラマツ

JAPANESE LARCH, KARAMATSU

Larix Kaempferi Sarg.



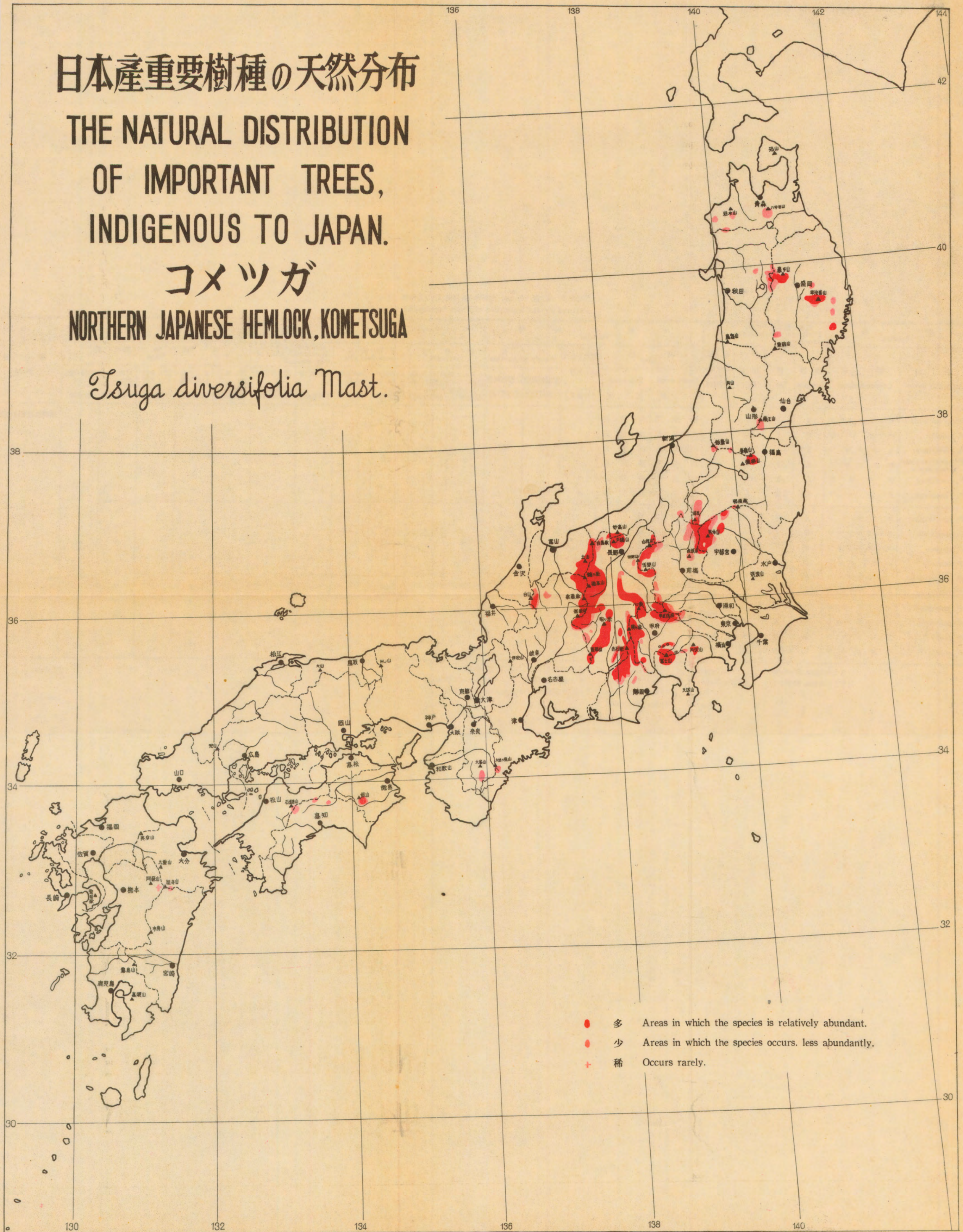
日本産重要樹種の天然分布

THE NATURAL DISTRIBUTION OF IMPORTANT TREES, INDIGENOUS TO JAPAN.

コメツガ

NORTHERN JAPANESE HEMLOCK, KOMETSUGA

Tsuga diversifolia Mast.



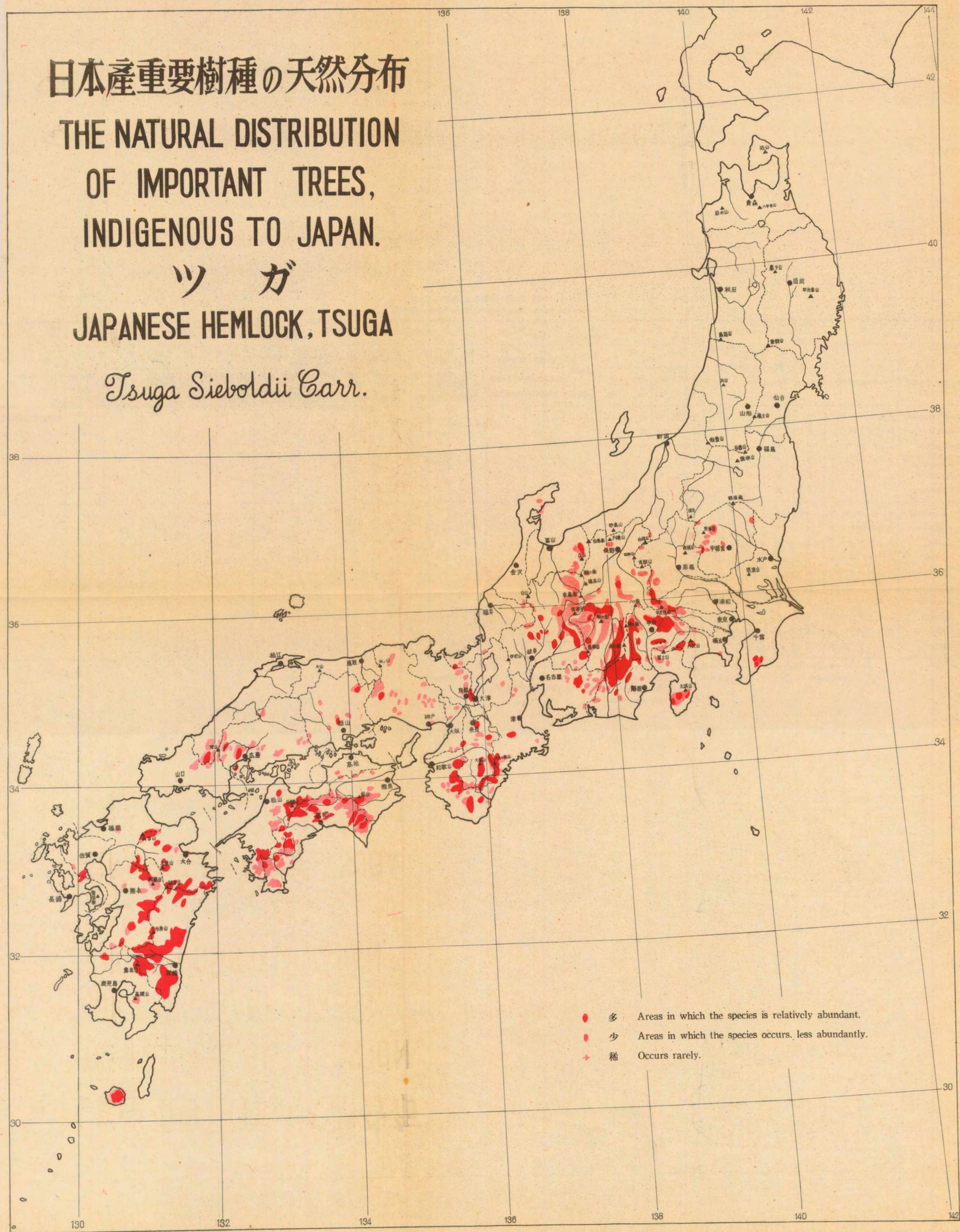
日本産重要樹種の天然分布

THE NATURAL DISTRIBUTION
OF IMPORTANT TREES,
INDIGENOUS TO JAPAN.

ツガ

JAPANESE HEMLOCK, TSUGA

Tsuga Sieboldii Carr.



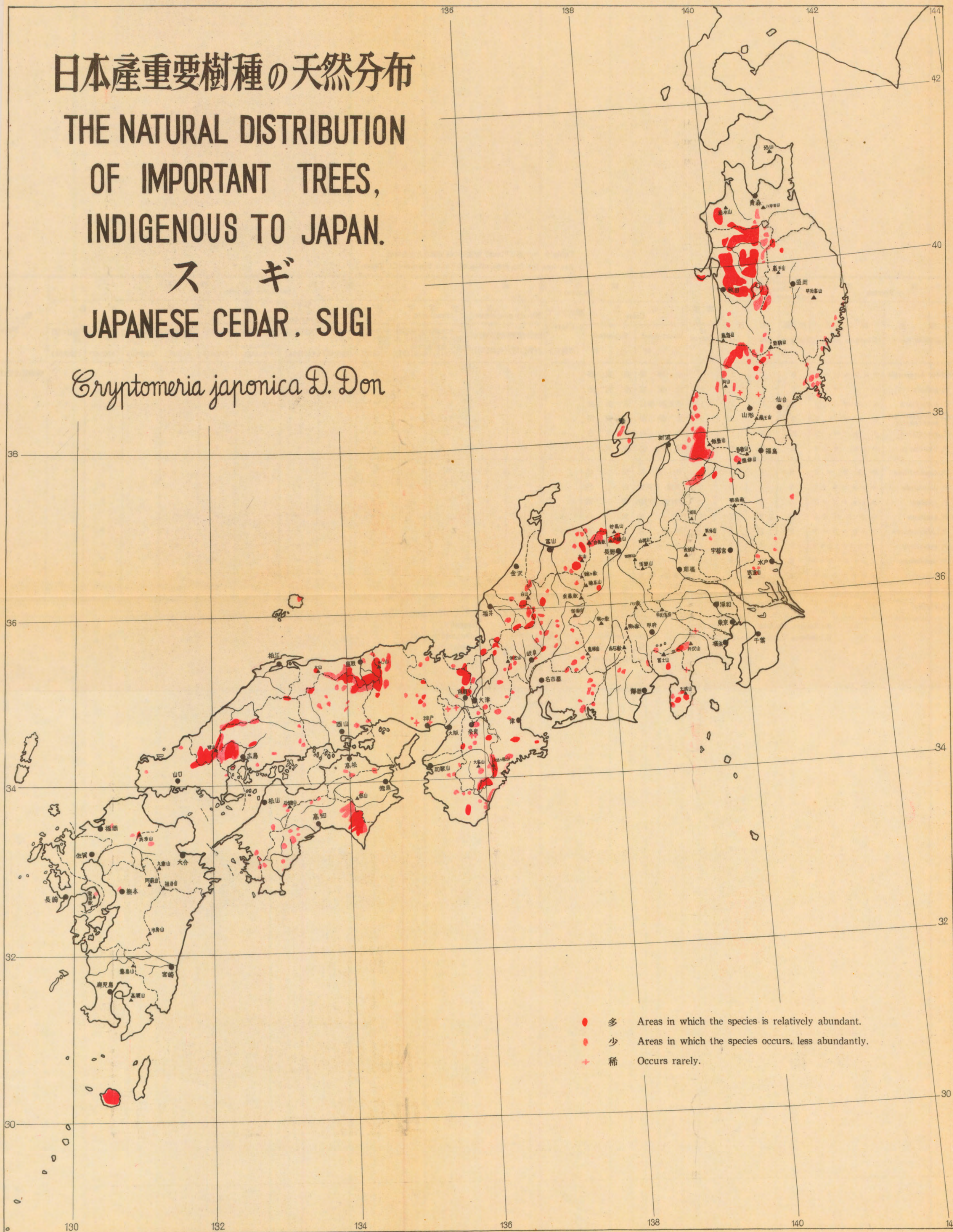
日本産重要樹種の天然分布

THE NATURAL DISTRIBUTION OF IMPORTANT TREES, INDIGENOUS TO JAPAN.

スギ

JAPANESE CEDAR, SUGI

Cryptomeria japonica D. Don



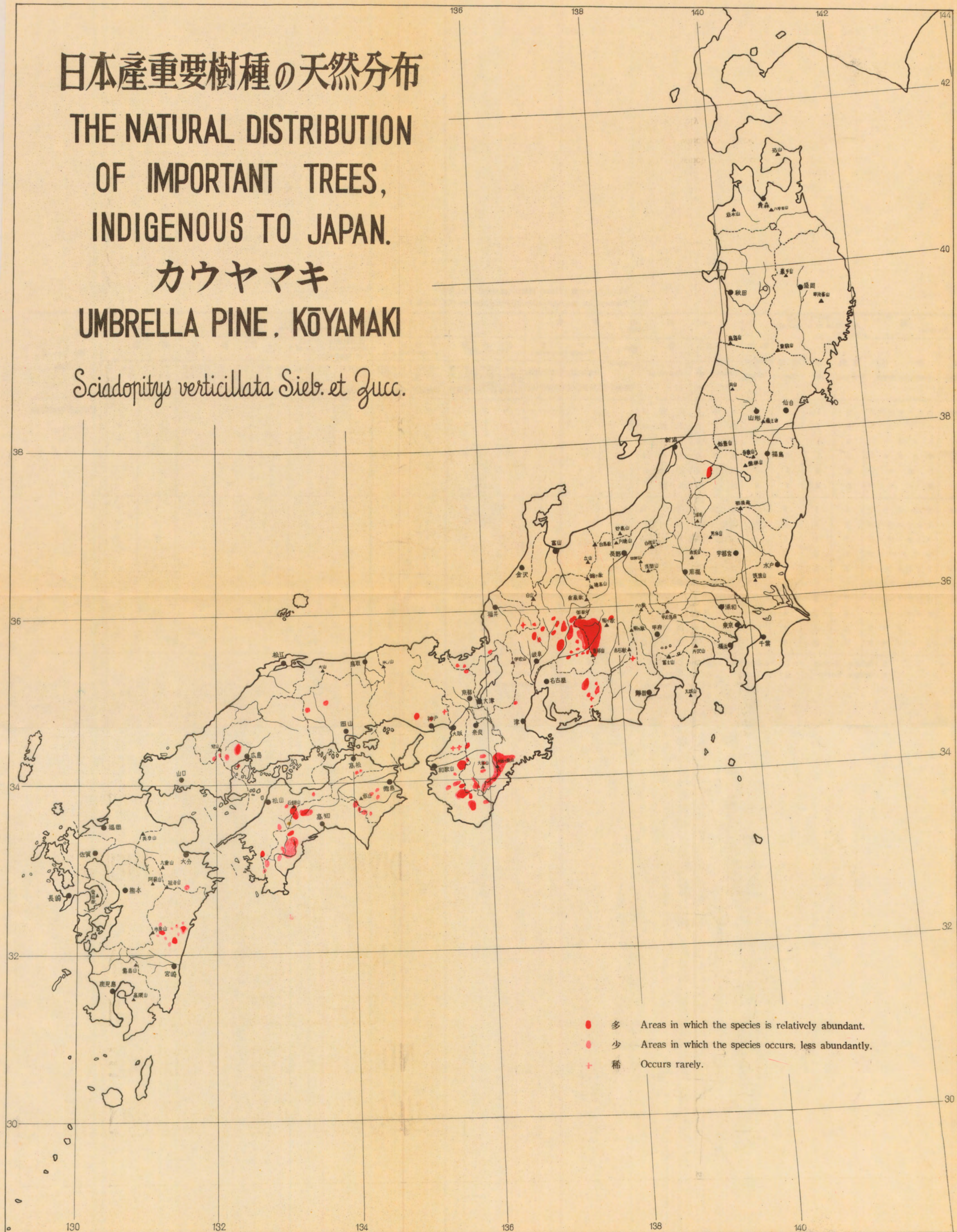
日本産重要樹種の天然分布

THE NATURAL DISTRIBUTION OF IMPORTANT TREES, INDIGENOUS TO JAPAN.

カウヤマキ

UMBRELLA PINE, KŌYAMAKI

Sciadopitys verticillata Sieb. et Zucc.



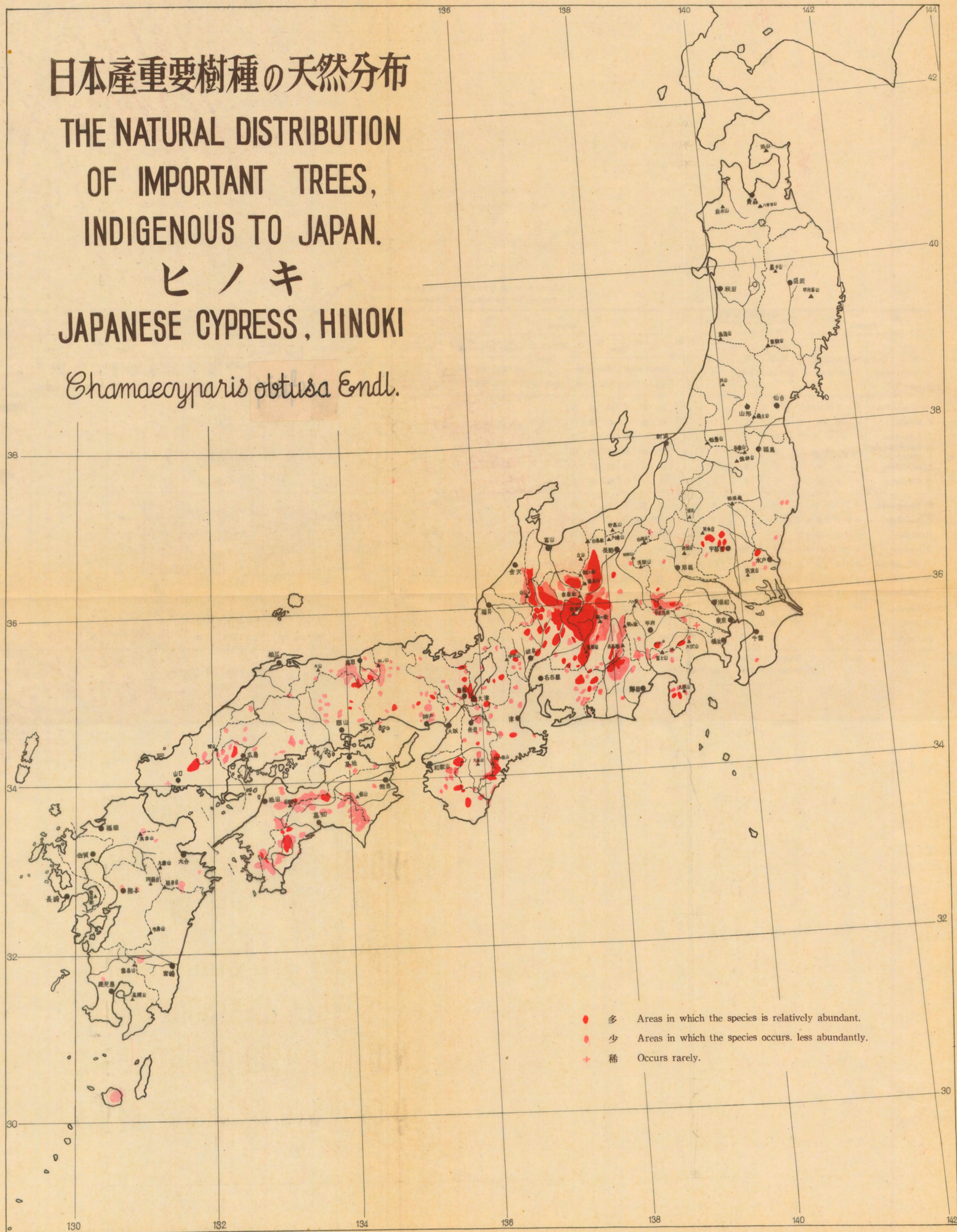
日本産重要樹種の天然分布

THE NATURAL DISTRIBUTION OF IMPORTANT TREES, INDIGENOUS TO JAPAN.

ヒノキ

JAPANESE CYPRESS, HINOKI

Chamaecyparis obtusa Endl.



日本産重要樹種の天然分布

THE NATURAL DISTRIBUTION OF IMPORTANT TREES, INDIGENOUS TO JAPAN.

サハラ

SAWARA CYPRESS, SAWARA

Chamaecyparis pisifera Endl.

