
















凡例

-  セン川
 -  他の水域
 -  森林（常緑林と常緑・落葉混交林）
 -  2014-2016年間の森林減少
 -  落葉林（森林減少解析の対象外）
 -  他の土地利用
 -  プレイロング野生生物保護区
 -  コミュニティ林業地
 -  コミューン行政区界
-
-  0.00-0.03 調査で訪問した村/集落（サンプル村/集落）と、2014-2016年間の森林減少や違法伐採で天然樹脂からの収入減の影響を受けた世帯のいる予測確率
 -  0.03-0.27
 -  0.27-1.00
 -  0.00-0.08 調査で訪問していない村と、2014-2016年間の森林減少や違法伐採で天然樹脂からの収入減の影響を受けた世帯のいる予測確率
 -  0.08-0.47
 -  本調査で除外した村